11ª = 3372

Digitized by Google

FIC
27060

~~76 - 3.~~

~~65 - 8 11 4~~

Digitized by Google

Digitized by Google

LA
TOPOGRAPHIE
DE
L'UNIVERS.

Digitized by Google

528 (43)
Ex 7

Digitized by Google

R. 441188 27.060

LA TOPOGRAPHIE DE L'UNIVERS.

PAR M. l'Abbé EXPILLY, ci-devant Secrétaire d'Ambaſſade de Sa Majeſté Sicilienne, & enſuite Examinateur & Auditeur Général de l'Evêché de Sagone.

TOME SECOND,

QUI *traite de tous les Etats Séculiers du Cercle de Weſtphalie.*

A PARIS;
Quay des Auguſtins,
Chez BAUCHE, Libraire, à l'Image Sainte Geneviève & à Saint Jean dans le Déſert.

M. DCC. LVIII.
Avec Approbation & Privilége du Roi.

BIBLIOTECA DE FILOSOFIA Y LETRAS

Digitized by Google



Digitized by Google

AU ROI
DES DEUX-SICILES.

SIRE,

Après avoir préſenté au Roi mon Maître, le Premier Volume de ma Topographie, je regarde comme l'avantage le plus précieux de pouvoir publier le Second ſous les auſpices d'un

Digitized by Google

Monarque, uni de ſi près au Souverain de la France, par les liens du Sang & par le rapport des vertus.

La renommée, SIRE, a porté juſque chez les Nations étrangeres la gloire de votre règne. On ſçait par toute l'Europe que le Royaume des DEUX-SICILES doit ſon bonheur au gouvernement d'un Prince dont les loix ſont dictées par la ſageſſe.

Tant de ſuperbes édifices dont VOTRE MAJESTÉ a décoré les principales Villes de ſes Etats, annonceront à jamais ſa magnificence & ſon amour pour les Arts. Mais ces traits de clémence & de bonté qui conſacrent, SIRE, tous vos moments, ſeront des monuments plus durables qui immortaliſeront le Souverain & la Nation.

Je ſuis,

SIRE,

DE VOTRE MAJESTÉ,

Le très-humble, très-obéiſſant
& très-dévoué Serviteur,
EXPILLY, Prêtre.

Digitized by Google

AVERTISSEMENT.

J'AVOIS promis, dans mon premier Volume, de donner à la fin de chaque Cercle, un Mémoire raisonné sur chacune de mes Cartes. La crainte de grossir ce Volume, qui a déja passé les bornes ordinaires, m'a engagé à renvoyer ces discussions à la fin de la partie d'Allemagne. Lorsque le Lecteur aura vû tout l'ensemble, il lui sera plus aisé de revenir sur ses pas. Je renvoye de même les Tables des positions tant en longitude, qu'en latitude.

Comme mes Cartes ne peuvent représenter les choses en grand, vû le format de mon livre, je prie le Lecteur de vouloir bien ne point perdre de vûe les descriptions que j'ai données : il y trouvera des détails qui suppléeront à ce qui manque aux Cartes.

Quelques personnes trouveront peut-être que je me suis trop étendu sur le gouvernement des Duchés de Juliers & de Berg. J'ai cru ces détails nécessaires pour donner une idée plus nette de la manière dont les Etats de l'Empire d'Allemagne sont

Digitized by Google

gouvernés. Je ſuis plus court lorſque je traite des autres Provinces de l'Empire.

Quant aux noms des Baillifs & des autres perſonnes employées dans les Duchés de Juliers *&* Berg, *je ne les ai rapportés que pour me prêter aux deſirs de quelques perſonnes reſpectables qui l'ont ſouhaité de moi : ceux qui n'y prennent pas le même intérêt, paſſeront ces nomenclatures inutiles pour eux.*

Le même motif m'a engagé à donner beaucoup de Routes dans ce ſecond Volume. Un Lecteur ſédentaire n'eſt guères à portée de faire uſage de ces Routes : mais il doit faire réflexion qu'elles ſont d'une grande utilité pour les Voyageurs & pour les Commerçants, & que d'ailleurs elles donnent la facilité de trouver la poſition d'une Ville qu'on veut connoître.

Je me ſuis ſurtout attaché aux Routes de Ferden, *parce que la poſition de cette Ville, dans la partie ſeptentrionale de l'Allemagne, me fourniſſoit une occaſion très-propre de rapporter les différentes briſées de cette partie de l'Europe.*

Il me ſemble qu'en tout tems, eu égard à la conſtitution du Corps Germanique, & ſurtout dans les circonſtances préſentes où l'Allemagne eſt devenue le théâtre de la guerre, les détails ſur cette partie de

de l'Europe, ne ſçauroient être trop multipliés. Au reſte, s'il eſt des Lecteurs qui trouvent quelque partie de ma Topographie peu amuſante, je les prie de conſidérer que n'ayant cherché dans cet Ouvrage que l'utilité publique, j'ai dû me contenter du mérite de l'exactitude, & conſulter plutôt le bien général que le goût des Particuliers.

Digitized by Google

TABLE DES TITRES.

§. I. *DU Duché de Juliers.* . . Page 1.
§. II. *Table Topographique du Duché de Juliers.* . . . . . 44.
§. III. *Des Enclaves du Duché de Juliers.* . 72.
§. IV. *Des principaux Lieux du Duché de Juliers.* 76.
§. V. *De la Ville de Juliers en particulier.* . . 89.
§. VI. *Tems du Lever & du Coucher du Soleil à Juliers.* . . . . . 94.
§. VII. *Examen des Cartes du Duché de Juliers, & des Païs ſitués aux environs de cette Principauté, &c.* . . . . 95.
§. VIII. *Routes & Diſtances depuis Juliers juſqu'aux principaux Lieux de l'Europe.* . . 96.
§. IX. *Routes & Diſtances depuis les principales Villes de la France juſqu'à Juliers.* . 110.
§. X. *Du Duché de Clèves.* . . . 114.
§. XI. *Table Topographique du Duché de Clèves.* . 132.
§. XII. *Des principaux Lieux du Duché de Clèves.* 149.
§. XIII. *De la Ville de Clèves en particulier.* . . 160.
§. XIV. *Tems du Lever & du Coucher du Soleil à Clèves.* . . . . . 164.
§. XV. *Examen des Cartes du Duché de Clèves, & des Païs ſitués aux environs de cette Principauté, &c.* . . . . . 165.
§. XVI. *Routes & Diſtances depuis Cleves, juſqu'aux principaux Lieux de l'Europe* . 167.

Digitized by Google

§. XVII. *Routes & Distances depuis les principales Villes de la France jusqu'à Cleves* . . . . 185.

§. XVIII. *Du Duché de Berg* . . . . 188.

§. XIX. *Table Topographique du Duché de Berg.* . . . . . 207.

§. XX. *Des pricipaux Lieux du Duché de Berg.* . . . . . 229.

§. XXI. *De la Ville de Dusseldorp en particulier.* . . . . . 237.

§. XXII. *Tems du Lever & du Coucher du Soleil à Dusseldorp* . . . . 241.

§. XXIII. *Routes & Distances depuis Dusseldorp, jusqu'aux principaux Lieux de l'Europe.* . . . . 242.

§. XXIV. *Routes & Distances depuis les principales Villes de la France jusqu'à Dusseldorp.* . . . . . 260.

§ XXV. *Du Duché de Vehrden* ou *Ferden.* . . 265.

§. XXVI. *Table Topographique du Duché de Ferden.* . . . . 277.

§. XXVII. *Des principaux Lieux du Duché de Ferden.* . . . . 287.

§. XXVIII. *Tems du Lever & du Coucher du Soleil à Ferden* . . . . 291.

§. XXIX. *Routes & Distances depuis Ferden jusqu'aux principaux Lieux de l'Europe.* . . . . 292.

§. XXX. *Routes & Distances depuis les principales Villes de la France jusqu'à Ferden.* . . . . . 319.

§. XXXI. *De la Principauté de Minden.* . . 324.

§. XXXII.	*De la Ville de Minden en particulier.*	334.
§. XXXIII.	*Routes & Diſtances depuis Minden juſqu'aux principaux Lieux de l'Europe.* . . .	342.
§. XXXIV.	*Routes & Diſtances depuis les principales Villes de la France juſqu'à Minden.* . . .	355.
§. XXXV.	*De la Principauté d'Oоſt-Friſe.* .	358.
§. XXXVI.	*Table Topographique de la Principauté d'Ooſt-Friſe.* . . .	379.
§. XXXVII.	*Des principaux Lieux de la Principauté d'Ooſt-Friſe.* . .	410.
§. XXXVIII.	*De la Ville d'Embden en particulier.*	420.
§. XXXIX.	*Tems du Lever & du Coucher du Soleil à Embden.* . . .	429.
§. XL.	*Routes & Diſtances depuis Embden juſqu'aux principaux Lieux de l'Europe.* . . .	430.
§. XLI.	*Routes & Diſtances depuis les principales Villes de la Franee juſqu'à Embden.* . . .	447.
§. XLII.	*Du Duché de Weſtphalie.* . . .	450.
§. XLIII.	*Table Topographique du Duché de Weſtphalie.* . . .	462.
§. XLIV.	*Des principaux Lieux du Duché de Weſtphalie.* . . .	491.
XLV.	*De la Ville d'Arenſberg en particulier.* . . .	497.
§. XLVI.	*Routes & Diſtances depuis Arensberg.*	499.
§. XLVII.	*Des Etats des Comtes-Princes de Naſſau, du Cercle de Weſtphalie.* . .	509.
§. XLVIII.	*De la Principauté de Mœurs.* . .	524.

Digitized by Google

§. XLIX. *Du Bourgraviat de Stromberg.* . . 528.
§. L. *Du Comte de la Marck.* . . . 529.
§. LI. *Table Topographique du Comté de la Marck* . . . 538.
§. LII. *Des principaux Lieux du Comté de la Marck.* . . . 551.
§. LIII. *De la Ville de Ham en particulier.* . . 554.
§. LIV. *Routes & Diſtances depuis Ham.* . . 556.
§. LV. *Du Comté de Ravenſberg.* . . 558.
§. LVI. *Du Comté de Sayn ou Sehn.* . . 564.
§. LVII. *Du Comté de Wied* ou *Weed.* . . 566.
§. LVIII. *Du Comté d'Oldenbourg.* . . 567.
§. LIX. *Du Comté de Delmenhorſt.* . . . 573.
§. LX. *Du Comté de Rietberg.* . . 575.
§. LXI. *Du Comté de Bentheim.* . . 577.
§. LXII. *Du Comté de Tecklenbourg.* . . 580.
§. LXIII. *Du Comté de Steinfurth* ou *Stenford.* . 582.
§. LXIV. *Du Comté de Pyrmont.* . . 584.
§. LXV. *Du Comté de Hoya* ou *Hoye.* . . 586.
§. LXVI. *Du Comté de Diepholt* ou *Diepholt.* . 588.
§. LXVII. *Du Comté de Schauenbourg.* . . 589.
§. LXVIII. *Des Comtés de Vinnenberg & Beilſtein.* 593.
§. LXIX. *Du Comté de la Lippe.* . . 595.
§. LXX. *Du Comté de Manderſcheid.* . . 599.
§. LXXI. *Du Comté de Spiegelberg* . . 601.
§. LXXII. *Du Comté de Holtzapffel* ou *de Naſſau-Schaumbourg.* . . . 602.
§. LXXIII. *Du Comté de Reifferſcheid.* . . 603.
§. LXXIV. *De la Seigneurie d'Aanholt.* . . 604.
§. LXXV. *Du Comté de Baſſenheim* ou *Paſſenheim.* 605.
§. LXXVI. *Du Comté de Berg.* . . . 606.
§. LXXVII. *Du Comté de Blanckenheim.* . . 607.

Digitized by Google

§. LXXVIII. *De la Seigneurie de Borckelo.* . . 607.
§. LXXIX. *Du Comté de Bretzenheim.* . . 609.
§. LXXX. *Du Comté de Bronchorſt.* . . 610.
§. LXXXI. *De la Seigneurie de Cronenbourg.* . 610.
§. LXXXII. *Du Comté de Geroldſtein.* . . 611.
§. LXXXIII. *De la Seigneurie de Ghemen.* . . 611.
§. LXXXIV. *Du Comté de Gronsfeldt.* . . 612.
§. LXXXV. *De la Seigneurie de Gymborn.* . . 612.
§. LXXXVI. *Du Comté de Hachenbourg.* . . 613.
§. LXXXVII. *Du Comté de Hallermund.* . . . 613.
§. LXXXVIII. *De la Seigneurie de Homberg.* . . 614.
§. LXXXIX. *Du Comté de Hoorn.* . . . . 614.
§. XC. *De la Seigneurie de Jevern.* . . 615.
§. XCI. *Du Comté du Bas-Iſenbourg.* . . 617.
§. XCII. *De la Seigneurie de Kayl.* . . 617.
§. XCIII. *Des Seigneuries de Kerpen & Lummerſum.* . . . . 618.
§. XCIV. *De la Seigneurie de Knyphauſen.* . 618.
§. XCV. *De la Seigneurie de Landſcron.* . . 620.
§. XCVI. *Du Comté de Limbourg.* . . 920.
§. XCVII. *Du Comté de Lingen.* . . 621.
§. XCVIII. *Du Comté de Merode.* . . 622.
§. XCIX. *Du Comté de Myllendonck.* . . 622.
§. C. *Du Comté de Neſſelrode* . . . . 623.
§. CI. *De la Seigneurie de Neuenbourg.* . 623.
§. CII. *Du Comté d'Oſtein.* . . . 624.
§. CIII. *Du Comté de Plettenberg.* . . . 624.
§. CIV. *Du Comté de Rantzow-Barmſtedé.* 625.
§. CV. *De la Seigneurie de Ravenſtein.* . . 626.
§. CVI. *Du Comté de Reckheim-d'Aſpremont.* 627.
§. CVII. *Du Comté de Recklingshauſen.* . . 627.
§. CVIII. *De la Seigneurie de Reichenſtein.* . 628.

Digitized by Google

§. CIX. *De la Seigneurie de Rheda.* . . 628.
§. CX. *Du Comté de Rheineck* . . 630.
§. CXI. *Du Comté de Runckel.* . . 630.
§. CXII. *Du Comté de Salm.* . . 631.
§. CXIII. *De la Seigneurie de Schadeck.* . . 632.
§. CXIV. *Du Comté de Schleyden* ou *Sleyda.* 632.
§. CXV. *Du Comté de Styrum* (*Limbourg-*). 634.
§. CXVI. *Du Comté de Wehlen* . . 634.
§. CXVII. *Du Comté de Virmont.* . . 635.
§. CXVIII. *De la Baronie de Wickeradt* ou *Wickrad.* . . . . 636.
§. CXIX. *De la Seigneurie de Wildenbourg.* . 636.
§. CXX. *Des Villes Impériales du Cercle de Weſtphalie* . . . . . 637.

Digitized by Google

TABLE
DES CARTES

Contenues dans le Premier & le Second Volume de la Topographie.

TOME PREMIER.

SPhere Armillaire.
Mappemonde en Hemiſpheres Oriental & Occidental.
Mappemonde dont les Poles ſont au centre de l'Horiſon.
Carte réduite des parties connues du Globe Terreſtre.
L'Europe.
L'Allemagne.
Cercle de Weſtphalie.
L'Evêché de Munſter.
L'Evêché d'Oſnabruck.
L'Evêché de Paderborn & l'Abbaye de Corwey.
L'Evêché de Liége & les Abbayes de Stablo & Malmedy.
La Principauté de Liége & ſes environs.

TOME SECOND.

Le Duché de Juliers.
Plan de Juliers & la Citadelle.
Le Duché de Cleves.
Plan de Weſel & la Citadelle.
Le Duché de Berg.
La Principauté de Minden, Comté de Ravenſberg, Lippe, Schaumbourg & Spiegelberg.
Principauté d'Ooſt-Friſe.
Le Duché de Weſtphalie.
Les Etats de Naſſau.
Le Comté de la Marck. 2 *Cartes.*
Le Comté de Pyrmont.

LA

Digitized by Google

LA TOPOGRAPHIE

DE

L'UNIVERS.

PARAGRAPHE PREMIER.

Du Duché de JULIERS.

(*Nom.*) CETTE Province prend ſon nom de *Juliers*, qui en eſt la Ville Capitale, & celle-ci tire le ſien, ou de *Jules Ceſar*, ou de *Julie*, en l'honneur de qui *Druſus*, Général des Romains, nomma cette Ville, dont il eſt le Fondateur.

(*Poſition.*) Le Duché de Juliers eſt ſitué vers l'O. N. O. de l'Allemagne, & vers le S. O. du Cercle de Weſtphalie. Il a au N., au N. E. & à l'E. les terres de l'Arche-

Digitized by Google

vêché de Cologne; au N. N. O. la Gueldre (ci-devant) Pruſſienne; au N. O. la Gueldre Hollandoiſe & Autrichienne; à l'O. N. O. de nouveau la Gueldre Hollandoiſe, & une petite frontière de la Principauté de Liége, aux environs de Stockem; à l'O. le Limbourg Hollandois, le territoire de la Ville Impériale d'Aix-la-Chapelle, & celui de l'Abbaye de Saint-Corneille-le-Moûtier; vers le S. O. le Limbourg Autrichien (par le haut Marais de Monjoye;) au S., en allant de l'O. à l'E., 1°. le Comté de Schleyden (qui appartient aux Comtes de la Marck,) 2°. quelques petites enclaves de Cologne; 3°. les Terres des Comtes de Manderſcheid-Blanckenheim, & 4°. le Comté d'Arenberg; au S. O. 1°. le Comté d'Aldenahr, qui dépend de l'Archevêque de Cologne; 2°. de l'autre côté du Rhin (à l'E.) le Bailliage de Hammerſtein, de l'Archevêché de Trèves, & au-deſſus de ce Bailliage, en allant vers le N., de nouvelles terres du Haut-Archevêché de Cologne. Entre ces dernieres terres & quelques autres qui s'étendent vers la Ville de Bonn, le Duché de Juliers communiqueroit avec celui de Berg, ſi le Rhin ne ſe trouvoit point entre-deux. Le bord occidental de ce Fleuve dépend, l'eſpace de mille pas, du Duché de Juliers; & le bord oppoſé, d'une égale étenduë, eſt du Domaine de Berg.

Il ſuit de cette poſition, que les principaux voiſins du Duc de Juliers ſont, l'Archevêque-Electeur de Cologne, l'Electeur de Brandebourg Roi de Pruſſe (avant la préſente Guerre,) l'Impératrice-Reine de Hongrie & de Bohême, la République des Provinces-Unies, l'Evêque-Prince de Liége, & l'Archevêque-Electeur de Trèves.

Digitized by Google

(*Etenduë*) Le Duché de Juliers, en le mesurant du N.O. au S. O. ce qui donne sa plus grande étenduë, peut avoir, en ligne droite, 76 mille pas géométriques, ou 25 lieues de longueur. Sa plus grande largeur est de 36 mille ou de 12 lieues; & sa circonférence de 60 lieues ou environ. Au reste, la figure de cette Province est assez irréguliere : on y remarque quantité de sinuosités qui s'enfoncent dans les Terres de Cologne, &c. Par conséquent pour déterminer plus exactement la capacité du Duché de Juliers, on peut l'évaluer à 165 lieues quarrées, en y comprenant quelques petites enclaves de peu de conséquence qu'il renferme.

Ce Duché s'étend, de l'O. à l'E., depuis le 23e. degré 25 minutes de longitude, jusqu'au 25e. degré 0 minutes; & du S. au N. depuis le 50e. degré 28 minutes de latitude, jusqu'au 51e. degré 21 minutes.

(*Différence en heures ou de tems.*) Cette différence est de 6 minutes 20 secondes. Par conséquent, quand il est midi au Fort d'Urmund, situé à l'extrêmité la plus occidentale du Duché, il est déja 6 minutes 20 secondes après midi au Village de Brüel, qui est à l'extrêmité la plus orientale du Duché, de l'autre côté du Rhin, à l'E.

(*Différence en longueur de jours.*) A l'extrêmité la plus septentrionale du Duché, le plus long jour de l'année est de 16 heures 30 minutes; & le plus court, de 7 heures 45 minutes 40 secondes. Dans la partie la plus méridionale du Duché, le plus long jour de l'année est de 16 heures 23 minutes 20 secondes; & le plus court, de 7 heures 54 minutes.

C'est-à-dire, qu'au Nord du Duché de Juliers, le Soleil se leve, le 21 de Juin, à 3 heures 45 minutes, & se couche à 8 heures 15 minutes; & le 21 Décembre, il se

Digitized by Google

leve à 8 heures 7 minutes 10 ſecondes; & ſe couche à 3 heures 52 minutes 50 ſecondes. Au Sud du Duché, le Soleil ſe leve, le 21 de Juin, à 3 heures 48 minutes 20 ſecondes, & ſe couche à 8 heures 11 minutes 40 ſecondes; & le 21 Décembre, il ſe leve à 8 heures 3 minutes, & ſe couche à 3 heures 57 minutes.

(*Climat.*) Il eſt plutôt froid que tempéré. L'Hyver y eſt long, mais moins pluvieux que dans les Provinces des Pays-Bas, qui ſe trouvent ſous la même latitude. Le froid y eſt ordinairement aſſez ſec. En Eté, les chaleurs y ſont tempérées par des pluyes ou par des vents du Nord; mais lorſqu'il arrive que ces deux cauſes ceſſent, & que les jours ſereins ſe ſuivent pendant quelque-tems, pour lors il fait auſſi chaud dans ce Duché, que dans les Provinces méridionales de la France. Au reſte, l'air du Pays de Juliers eſt généralement ſain.

(*Rivières.*) L'*Ahr* ou *Ahar* ou *Aehar*, vient du Pays d'*Eiffel*, & entre dans le Duché de Juliers, au-deſſous d'Arwiler, auprès de Bachen, au Bailliage de Nevenahr (long. 24°. 41′. 50″. lat. 50°. 33′;) paſſe par Nevenahr, Greindt & Zintzich; & ſe jette dans le Rhin, à 700 pas E. N. E. de ce dernier lieu (long. 24°. 49′. 20″. lat. 50°. 34′.) Son cours, dans le Duché, n'eſt que de 4200 pas, & il eſt dirigé de l'O. à l'E.

(2.) L'*Alt-Weckebach* n'eſt qu'un torrent qui naît dans les montagnes & dans les bois, à 4 ou 5000 pas N. de Monjoye; il ſe termine dans la *Dente*, à 4000 pas S. de Juliers.

(3.) L'*Arve*. Voyez *Erfft*.

(4.) Le *Brayff* vient du Comté de Schleyden, dans l'Eiffel, & entre dans le Duché de Juliers, tout proche Gemund. A 3000 pas N. O. de cette Ville, le *Brayff* ſe jette dans la *Roër*.

Digitized by Google

(5.) La *Dente* a ſa ſource dans le *Hoge Veen* ou *Haut-Marais*, au Duché de Limbourg, tout proche de la frontière de Juliers, à 4300 pas O. S. O. de Monjoye (long. 23°. 52′. 40″. lat. 50°. 33′. 20″.) Elle paſſe par Saint-Corneille, Eſchwiler, & ſe perd dans la *Roër*, à 1400 pas ou environ, S., de Juliers. Son cours, qui eſt dirigé du S. au N. eſt de 27 mille pas ou environ.

(6.) Le *Dreit* ou *Treit* effleure à peine les Terres de Juliers. Cette riviere qui n'eſt rien moins que conſidérable, naît dans l'Electorat de Cologne, à 6 mille pas N. O. de Grevenbroich; paſſe à quelque diſtance, à l'E. de Suchtelen, & bientôt après elle entre dans la Gueldre, où elle continue ſon cours.

(7.) L'*Erffi* ou *Erve* ou *Arve* a ſa ſource dans le Comté de Blanckenheim, à 5000 pas S. O. de Munſter Eiffel (long. 24°. 18′. lat. 50°. 31′. 40″) Elle coule par Munſter-Eiffel, Lummerſum, Bedburg, Caſter, Grevenbroich & Nuys (dans l'Electorat de Cologne,) & ſe jette dans le Rhin à mille ou 1200 pas N. N. E. de Nuys. Son cours, dans le Duché de Juliers, eſt de 30 mille pas ou environ. Cette riviere reçoit quantité de ruiſſeaux qui la groſſiſſent conſidérablement, & elle eſt navigable depuis Grevenbroich, & même en certains tems de l'année, depuis la Seigneurie de *Kerpen*, qu'elle arroſe.

(8.) La *Meuſe* coule à l'extrémité occidentale du Duché de Juliers, & par conſéquent à peine peut-elle être comptée parmi les rivières de cette Province. Il y a cependant, à l'O. de la Meuſe, vis-à-vis le Fort d'*Urmund*, un petit bout de terrein qui dépend de Juliers.

(9.) L'*Orffs* ou *Orffe* eſt une petite rivière qui mêle ſes eaux avec celles du *Brayff*, immédiatement au-deſſous de Gemund. Son cours eſt de 10 mille pas ou environ.

Digitized by Google

(10.) Le *Rebeck* ſe forme de pluſieurs ruiſſeaux qui viennent du Duché de Limbourg, & des environs de Gangelt. Cette rivière paſſe par Suſteren, & ſe jette dans la Meuſe vis-à-vis Weſſem, & à quelque diſtance de Stephanſweerdt. Son cours eſt de 18 mille pas.

(11.) Le *Rhin* coule au S. O. & à l'extrémité orientale du Duché de Juliers. Il arroſe les terres du Bailliage de Sintzyg & Réemagen. Son cours, dans cette Province, eſt de 10 à 12 mille pas. De l'autre côté du Rhin, à l'E., il y a une petite étendue de Païs, qui forme le territoire de *Huninghen*, & qui dépend de Juliers.

(12.) La *Roër* ou *Rucht* ou *Ruick* (dont j'ai déja parlé dans le Tom. 1. pag. 267.) prend ſa ſource dans le *Hoge-Véen* ou *Haut-Marais*, à 3 mille pas O. S. O. de Monjoye, (long. 23°. 54′. 50″. lat. 50°. 31′. ſelon les uns, & ſuivant moi, 50°. 33′. 45″.) Elle paſſe à 800 pas E. de Monjoye, & enſuite par Hermbach, Dueren, Juliers, & Linnich; & ſe jette dans la Meuſe à Ruremonde même. Cette rivière eſt, après le Rhin & la Meuſe, la plus conſidérable de toutes celles qui arroſent le Duché de Juliers: elle traverſe cette Province d'un bout à l'autre: ſon cours, qui eſt dirigé du S. E. au N. O., eſt de 20 lieues au moins. La Roër reçoit pluſieurs petites rivières qui contribuent à la rendre navigable avant même qu'elle arrive à *Juliers*; ce qui eſt d'une grande utilité pour les habitans de cette Capitale, qui ſe ſervent de cette voye pour faire deſcendre par la Meuſe les denrées ſuperflues de leur crû, & les marchandiſes de leurs manufactures.

(13.) Le *Treit*. Voyez *Dreit*.

(14.) Le *Weckebach*. Voyez *Alt-Weckebach*.

(15.) La *Worm* ou *Werm* ſe forme de pluſieurs petits ruiſſeaux, qui naiſſent aux environs d'Aix-la-Chapelle &

Digitized by Google

de Burſcheid, & qui ſe forment eux-mêmes principalement des eaux minérales qui ont leurs ſources auprès de ces deux endroits. On attribue des vertus particulieres aux eaux de la *Worm*. Cette rivière coule par Rolduc, Geilenkirchen & Randerath. Un peu au-deſſus de Randerath, la *Worm* ſe partage en deux branches, dont l'une ſe perd bientôt après dans la *Roër*, & l'autre ſoutient ſon cours juſqu'à 5 mille pas ou environ au-deſſous de Heinſberg, où elle ſe jette également dans la *Roër*.

(*16.*) Le ou la *Zafel* n'eſt qu'un ruiſſeau qui coule de l'E. à l'O., à mille pas au N. de Gangelt.

(*Qualités & Productions du Païs.*) Le Duché de Juliers eſt un Païs aſſez plain. Il y a quelques montagnes, ſurtout vers le S. O., mais elles ne ſont rien moins que conſidérables. La terre y eſt de bon rapport. On y recueille abondamment du grain & des fruits. Il y a de bons pâturages, où l'on nourrit quantité de beſtiaux, & ſurtout de chevaux. On y fait du bon beurre & de la bonne bière. Le gibier y eſt abondant. Il y a des mines de fer, dont le Souverain retire un aſſez bon revenu. Les vignes n'y ſont pas communes: elles n'y réuſſiſſent que ſur le penchant des côteaux expoſés au midi; & le vin que l'on en fait (qui eſt tout blanc) n'eſt guère bon à boire qu'après avoir été gardé pendant pluſieurs années. Les habitans du Pays s'appliquent principalement à la culture des terres: ceux qui peuvent ſe diſpenſer de ce travail, s'adonnent au Commerce. Les uns négocient en étoffes de laine de leurs Manufactures, & en toiles qui ſe fabriquent dans le Pays. D'autres commercent en chevaux, en bœufs, en cochons, &c. Les plus aiſés menent une vie douce & tranquille, en partageant leur tems entre les amuſemens de la Campagne & les occupations du Cabinet.

Digitized by Google

(*Gouvernement.*) Dès le dixième siècle, le Pays de *Juliers* a eu des Souverains Particuliers. *Gerard*, qui le premier, prit le titre & la qualité de *Comte Souverain de Juliers & de l'Empire*, vivoit en 933. Les Successeurs de *Gerard* ne se qualifierent point autrement, jusqu'à *Guillaume* VI. ou I., qui vivoit en 1328. Celui-ci fut fait *Duc* en 1356.

Le Descendans de *Guillaume I.* conserverent son héritage, jusqu'à *Marie.* Cetre Princesse, fille unique de Guillaume IV, mort en 1511, porta les Duchés de *Juliers* & de *Berg*, avec le Comté de *Ravensberg*, dans la Maison de la *Marck*, par son mariage avec Jean III, Duc de Clèves.

Jean-Guillaume, petit-fils de *Jean III*, étant mort sans postérité en 1609, plusieurs Prétendans (*a*) se pré-

(*a*) Les Prétendans étoient, 1°. l'Electeur de Brandebourg; 2°. le Comte Palatin (Duc) de Neuboug; 3°. la veuve du Duc de Deux-Ponts; 4°. le Prince Charles d'Autriche, Marquis de Burgaw, fils de Ferdinand, Comte de Tirol, qui étoit lui-même fils de Ferdinand I. Empereur, &c.; 5°. L'Electeur de Saxe; 6°. Charles I. de Gonzague, Duc de Nevers, & depuis Duc de Mantoue, en 1627; & 7°. le Comte de Maulevrier.

1°. L'Electeur de Brandebourg (*Jean Sigismond*) fondoit son droit sur ce qu'il étoit mari de la fille aînée d'*Albert Frédéric*, Marquis de Brandebourg & Duc de Prusse, qui étoit elle-même fille aînée de *Guillaume I*, pere de *Jean-Guillaume*, dernier Duc de Clèves, Juliers, &c. Cette Princesse se nommoit *Eleonore.*

2°. Le Comte Palatin (Duc) de Neubourg (*Wolffgang-Guillaume*) étoit fils de *Philippe-Louis*, qui avoit épousé la Princesse *Anne*, deuxième fille de *Guillaume I*, Duc de Clèves, &c. & sœur de la Princesse *Eleonore.*

3°. La veuve du Duc (*Jean*) de Deux-Ponts revendiquoit aussi ses droits, parce qu'elle étoit également fille du Duc Guillaume I., & sœur des Princesses *Eleonore* & *Anne.*

4°.

ſenterent pour recueillir ſa ſucceſſion. Cet évenement occaſionna beaucoup de troubles dans l'Empire. L'affaire dont il s'agiſſoit étoit d'autant plus difficile à terminer, qu'il n'étoit point permis aux concurrens de conſentir à un partage, quand même ils auroient voulu y donner les mains. L'indiviſibilité des Domaines conteſtés étoit bien établie par des titres déja anciens & reſpectés, & par les conventions que les Souverains de *Cleves* avoient paſſées avec leurs Etats du conſentement des Empereurs & de l'Empire. Malgré cela l'Electeur de Brandebourg & le Duc de Neubourg réunirent leurs intérêts, & firent cauſe commune: ils ſolliciterent & obtinrent bientôt le *poſſeſſoire*, & les autres Prétendans furent réduits au *pétitoire*. Mais les deux poſſeſſeurs ne tarderent point à entrer en défiance l'un de l'autre. Ils chercherent, chacun de ſon côté, des alliés, & ſe préparerent à ſe faire raiſon par la voye des armes.

4°. Le Marquis de Burgaw avoit épouſé la Princeſſe *Sibille*, quatrième fille du Duc *Guillaume I*, & il formoit en conſéquence ſes prétentions.

5. L'Electeur de Saxe faiſoit valoir une expectative que l'Empereur *Frédéric III* avoit donnée à un de ſes ancêtres, ſur les Duchés de *Juliers* & de *Berg*, & il prétendoit qu'il étoit appellé à la totalité de la ſucceſſion conteſtée, par le mariage de ſon ayeul avec une Princeſſe de *Cleves*.

6°. Le Duc de Nevers fondoit ſes demandes, ſur ce qu'il étoit le ſeul Prince portant le nom & les armes de *Cleves*. En effet, ce Prince étoit fils de *Louis* de Gonzague, qui avoit épouſé *Henriette* de Cleves, ſœur & héritiere de *Jacques I*, lequel deſcendoit en ligne directe de *Jean*, Duc de Cleves.

7°. Le Comte de Maulevrier repréſentoit qu'il étoit le ſeul & vrai héritier de la Maiſon de la *Marck*, dont il portoit le nom & les armes.

BIBLIOTECA DE FILO

Digitized by Google

La Maiſon de Brandebourg fut appuyée par les Etats Généraux des Provinces-Unies, & par la plûpart des Princes Proteſtans d'Allemagne. Le Duc de Neubourg fut ſecondé par la Maiſon d'Autriche, par le Duc de Bavière, par les Electeurs Eccléſiaſtiques & par les Princes Catholiques d'Allemagne. On en vint aux hoſtilités. Mais au bout de deux ans (le 12 Novembre 1614) on fit un Traité à *Santen*, près de Weſel, ſous la médiation de la France & de l'Angleterre. Il fut ſtipulé, en dérogeant aux Traités de *Dortmund* & de *Duyſbourg* (*a*) que la ſucceſſion conteſtée ſeroit partagée en deux parties égales. L'une devoit comprendre le Duché de Clèves, & les Comtés de la Marck, de Ravenſberg & de Ravenſtein; l'autre, les Duchés de Juliers, de Berg, & les Seigneuries de Winendaël & de Breſques. Le ſort devoit décider de ces poſſeſſions, & chacun des Contractans s'engageoit de gouverner en ſon nom & à celui de ſon compétiteur, &c.

Ce Traité n'eut pas lieu. Les démêlés durerent juſqu'en 1629, que l'on conclut une trève & une convention, à Duſſeldorp, le 9 Mai, dans laquelle il fut réglé que le Duc de Neubourg jouiroit en propre des Duchés de Juliers, de Berg & du Comté de Ravenſtein; & l'E-

(*a*) Par les Traités de *Dortmund* & de *Duyſbourg*, conclus le 31 Mai & le 14 Juillet 1609, les deux Prétendans étoient convenus de poſſéder leurs nouveaux Etats en commun, & d'y établir une Régence commune. Cet accord eut ſon effet, mais il ne dura pas longtems, parce qu'il n'étoit pas poſſible qu'un Etat ſe pût gouverner de la ſorte ſans diviſion » ſurtout entre deux Princes de diverſe Maiſon, où il y a quelque diverſité en leur Religion, &c. *Voyez ſur cette matiere les Mémoires de Henri, Duc de Rohan.*

lecteur de Brandebourg, du Duché de Clèves & de tout le Comté de la Marck. A l'égard du Comté de Ravensberg, on convint qu'il seroit partagé entre les deux Prétendans, ou qu'ils le posséderoient par *indivis* (*a.*) Cette convention qui n'étoit que provisionnelle, & seulement pour l'espace de 25 ans, fut renouvellée à Dusseldorp le 8 Avril 1647, & à Essen le 11 Octobre 1651.

En 1666, en exécution du XLVIIIe article du Traité de Munster, & du IVe du Traité d'Osnabruck (de 1648,) Frédéric-Guillaume, Electeur de Brandebourg, & Philippe-Guillaume, Palatin du Rhin, Duc de Neubourg, signèrent (le 9 Septembre) un autre accommodement fait à Clèves, où l'on convint que les Duchés de Juliers & de Berg avec la Seigneurie de Ravenstein resteroient en entier à la Maison de Neubourg, & que l'Electeur de Brandebourg auroit le Duché de Clèves, & les Comtés de la Marck & de Ravensberg aussi en entier. Cet accord fut confirmé par l'Empereur en 1678, *sauf le droit de chacun*, & a toujours subsisté depuis.

Il restoit encore quelques difficultés par rapport à la succession de Clèves, dans le cas où le Duc de Neubourg (l'Electeur Palatin, Charles-Philippe, mort le 31 Décembre 1742) viendroit à décéder sans laisser de postérité; parce que quelques-uns prétendoient que les Ducs de Neubourg n'avoient traité que pour eux & pour leur postérité, & que leurs Collateraux ne pouvoient être compris dans les conventions qu'ils avoient faites. Mais toutes les difficultés ont été levées par le Traité conclu, en

(*a*) *Indivis* signifie ce qui n'est pas divisé. Posséder un bien par *Indivis*, c'est le posséder en commun, sans division ni de la propriété ni des droits.

1742, entre l'Electeur Palatin & celui de Brandebourg. Il a été convenu que le ſucceſſeur déſigné de Charles-Philippe, ſuccéderoit à ſes droits ſur la ſucceſſion de Clèves ; & en conſéquence l'Electeur de Brandebourg, Roi de Pruſſe, a reconnu le Prince de Sultzbach, aujourd'hui Electeur Palatin, non-ſeulement comme tel, mais encore comme Duc de Juliers, de Berg, Comte de Ravenſtein, &c. Les droits de ce Prince étoient en effet inconteſtables, puiſqu'il deſcend du mariage d'*Anne* de Clèves avec Louis de Neubourg, par Auguſte, Comte Palatin, Prince de Sultzbach, frère puîné de Wolffgang-Guillaume, Chef de la Branche aînée de Neubourg.

Succeſſion Chronologique des Comtes & Ducs de Juliers

1. Gerard I. vivoit en . . . . . 933.
2. Guillaume I, *fils*, ... 940.
3. Gerard II, *fils*, ... 1003.
4. Walrame I, *fils*, ...
5. Guillaume II, *fils* . . . . . 1050.
6. Gerard III, *fils*, ... 1135.
7. Guillaume III, *fils*,
8. Gerard IV, *fils*, meurt . . . 1218.
9. Guillaume IV, *fils*, ... 1247.
10. Guillaume V, *fils*, ... 1278.
11. Walrame II, *fils*, ... 1300.
12. Guillaume VI, *fils*, ... 1304.
13. Gerard V, *frère* de Walrame II. 1328.

Ducs.

I. *Guillaume* I, *fils* de Gerard V, Duc de *Juliers* en 1356 . . meurt en 1361.

II. *Guillaume* II, *fils*, . . . meurt en 1393.
III. *Guillaume III*, *fils*, ...meurt en 1402.
IV. *Rainal*, *frère*, . . . meurt en 1423.
V. *Adolphe I*, *cousin*, fils & héritier de *Guillaume I*, Duc de Berg, en 1389, mort en 1408. Ce *Guillaume* étoit fils de *Gerard*, qui avoit épousé *Marguerite*, fille & héritiere d'*Othon*, Comte de Ravensberg & de Berg. Et *Gerard* étoit fils de *Guillaume I*, Duc de Juliers, mort en 1361. *Adolphe*, Duc de Juliers & de Berg, & Comte de Ravensberg, meurt en . . . . . 1437.
VI. *Gerard I*, (*fils* de *Guillaume*, frère d'*Adolphe I*,) Duc de Juliers & de Berg, & Comte de Ravensberg, meurt en . . . . . 1475.
VII. *Guillaume IV*, *fils*, meurt le 6 Décembre 1511.
VIII. *Marie*, fille & héritiere. Elle porte les Duchés de Juliers & de Berg avec le Comté de Ravensberg, dans la Maison de la *Marck*, par son mariage avec
Jean III. le *Pacifique*, Duc de *Clèves*, Comte de la Marck, &c. qui meurt le 6 Février .. 1549.
IX. *Guillaume V*, (fils de *Jean* III. & de *Marie*,) Duc de Juliers, de Clèves & de Berg, Comte de la Marck, &c. meurt le 25 Janvier . . . 1592.
Il avoit épousé *Marie*, Reine de Hongrie, sœur de l'Empereur *Charles-Quint*, de laquelle il eut un fils qui lui succéda, & 4 filles, sçavoir, 1°. *Marie-Eléonor*, Mariée à *Albert-Frédéric*, Duc de Prusse; 2°. *Anne*, épouse de *Philippe-Louis*, Palatin du Rhin, Duc de Neubourg; 3°. *Magdeleine*, qui fut mariée à *Jean*, Duc Palatin de deux Ponts; & 4°. *Si-*

bille, qui épouſa *Charles* d'Autriche, Marquis de Burgaw.

X. *Jean-Guillaume*, (fils de *Guillaume V.*) Duc de Juliers, de Clèves & de Berg, Comté de la Marck, de Ravenſberg, & de Ravenſtein, &c. étant tombé malade au retour de la chaſſe, il meurt ſans poſtérité, le 25 Mars 1609.

XI. *Wolffgang-Guillaume*, Duc de Neubourg, fils de *Philippe-Louis* de Neubourg, & d'*Anne*, ſœur de *Jean-Guillaume*, Duc de Juliers, &c. nâquit en 1578; il devint Duc de Juliers & de Berg, &c. en vertu des droits de ſa mere, & il mourut en 1653. Ce Prince avoit épouſé, en premieres nôces, *Magdeleine*, fille du Duc *Guillaume* de Baviere, de laquelle il eut un fils qui lui ſuccéda.

Jean-Sigiſmond, Electeur de Brandebourg, ſe qualifie Duc de Clèves, de Juliers, de Berg, &c. Il jouit pendant quelque tems, par *indivis*, de ces Duchés avec *Wolffgang-Guillaume*, Duc de Neubourg, & meurt le 23 Décembre 1619.

Georges-Guillaume, fils de *Jean-Sigimond*, prend également le titre de Duc de Clèves, de Juliers, de Berg, &c. Il meurt le 21 Novembre 1640.

XII. *Philippe-Guillaume*, fils de *Wolffgang-Guillaume* de Neubourg, & de *Magdeleine* de Baviere, nâquit le 5 Novembre 1615. Il ſuccéda à ſon pere, aux Duchés de Neubourg, de Juliers, de Berg, &c. en 1653; & à ſon couſin au neuvième degré (*a*)

(*a*) Voyez la Note (*a*) qui eſt à la page 15.

Digitized by Google

en la dignité d'Electeur-Palatin, en 1685. Ce Prince (*Philippe-Guillaume*) mourut le 2 Septembre

(a) *Généalogie de la Maiſon Electorale-Palatine de Neubourg & de Sultzbach.*

I. Robert III. Electeur, ſurnommé *le Bref* & le Débonnaire, élû Empereur en 1400, meurt en 1410.
épouſe, 1°. N. dont Robert, mort ſans poſtérité.
2°. Eliſabeth, fille de Frédéric IV. Bourgrave de Nuremberg.

II. Etienne, f., né en 1385, meurt en 1444.
épouſe, Anne, fille & héritiere du Comte de Veldentz.

Palatins.

III. Frédéric II. meurt en 1480.
IV. Jean I. m. en 1509.
V. Jean II. m. en 1557.
VI. Frédéric III. Electeur, m. en 1576.
VII. Louis IV m. en 1583.
VIII. Frédéric IV. m. en 1610.
IX. Frédéric V. m. en 1632.
X. Charles-Louis m. en 1680.
XI. Charles II. m. en 1685.

Deux-Ponts.

—1. Louis I. m. en 1489.
—2. Alexandre I. m. en 1514.
—3. Louis II. m. en 1532.
—4. Wolffgang I. m. en 1569.

Neubourg.

—5. Philippe-Louis, m. en 1614.
—6. Wolffgang-Guillaume, m. en 1653.
—7. Philippe-Guillaume, m. en 1690.
—8. Charl. Philp. m. en 1742.
—9. Eliſabeth-Sophie-Auguſt. m. en 1728.

Sultzbach.

—1. Auguſte, m. en 1632.
—2. Chrêtien-Auguſte, m. en 1708.
—3. Theodore, m. en 1732.
—4. Jean-Chrêtien, m. en 1733.
—5. Charles-Philippe-Theodore, né en 1724, Electeur Palatin, Duc de Juliers, &c. régnant en 1758.

Digitized by Google

1690, âgé de 75 ans. Il avoit épouſé, en premieres nôces, *Anne-Catherine-Conſtance*, fille de *Sigiſmond*, Roi de Pologne, morte le 7 Octobre 1651, ſans enfans; & en ſecondes nôces, *Elizabeth-Amelie*, fille de *Georges II*, Landgrave de Heſſe-Darmſtadt.

XIII. *Jean-Guillaume*, (fils de *Philippe Guillaume*) né le 19 Avril 1658, marié, 1°. le 25 Octobre 1678, à *Marie-Anne*, fille de l'Empereur *Ferdinand III*, née le 10 Décembre 1654, & morte le 14 Avril 1689; & 2°. le 22 Avril 1691, à *Marie-Anne*, fille de *Coſme III*, Grand-Duc de Toſcane, née le 10 Août 1667, retirée à Florence en 1717, où elle meurt le 18 Février 1743. *Jean-Guillaume* devient, en 1690, par la mort de ſon pere, Electeur Palatin, Duc de Neubourg, de Juliers, de Berg, &c. & meurt le 8 Juin 1716, âgé de 58 ans.

XIV. *Charles-Philippe*, frere de *Jean-Guillaume*, né le 4 Novembre 1661, épouſe, 1°. le 24 Juillet 1688, *Louiſe-Charlote*, fille de *Bogeſlas*, Prince de Radziwil, & veuve de *Louis*, Margrave de Brandebourg, morte le 25 Mars 1695; & 2°. le 15 Décembre 1701, *Thereſe-Catherine*, fille de *Joſeph-Charles*, Prince de Lubomirsky, née en 1685, & morte le 16 Janvier 1712. *Charles-Philippe* ſuccede à ſon frere, *Jean-Guillaume*, en 1716, & meurt le 31 Décembre 1742, âgé de 81 ans.

XV. *Charles-Philippe-Théodore*, fils de *Jean-Chrêtien*, Prince de Sultzbach, mort le 20 Juillet 1733, & de *Marie-Henriette*, fille & hétitiere de *François Egon* de la Tour d'Auvergne, Marquis de Berg-op-Zoom, née le 24 Octobre 1708, mariée le

15.

15 Février 1722, & morte 28 Juillet 1728.

Charles Philippe-Théodore, né le 10 Décembre 1724, a ſuccédé à ſon pere, dans la Principauté de Sultzbach, en 1733; & en 1742, à *Charles Philippe*, ſon couſin au cinquième degré (*a*) dans le Palatinat & Electorat du Rhin, & en même-tems aux Duchés de Neubourg, de Juliers, de Berg, &c. Il a épouſé, le 17 Janvier 1742, *Marie-Eliſabeth-Auguſte* (née le 17 du même mois 1721) ſa couſine-germaine, puiſqu'elle eſt fille de *Joſeph-Charles-Emanuel*, Prince de Sultzbach, mort le 18 Juillet 1729, frere aîné du Prince *Jean-Chrétien* de Sultzbach. *Joſeph-Charles-Emanuel* avoit épouſé, le 2 Mai 1717, *Eliſabeth-Sophie-Auguſte*, morte le 30 Janvier 1728. Cette Princeſſe étoit fille de l'Electeur Palatin *Charles-Philippe* de Neubourg, mort en 1742.

C'eſt donc l'Electeur-Palatin qui eſt aujourd'hui Duc de Juliers. Pour l'adminiſtration de ce Duché, l'Electeur a établi, ou plutôt confirmé des Conſeils, des Commiſſions & des Chambres de Magiſtrature particulieres. Mais ces différens départemens n'embraſſent pas uniquement les affaires du Duché de Juliers; car il en eſt pluſieurs à qui ſont commiſes également celles du Duché de Berg. Je m'en vais expliquer ceci, en donnant un état détaillé de chaque Conſeil & Commiſſion, tels qu'ils ſubſiſtoient en 1756.

(*a*) Voyez la Note qui eſt à la page 15.

Digitized by Google

A.

CONSEIL INTIME DES DUCHÉS DE JULIERS ET DE BERG.

Chancelier,

S. E. M. Jean de Schaesberg, *Comte du St. Empire, Conseiller Intime, & Grand Bailli de Bruggen & Dahlen.*

Conseillers d'Epée,

M. Adrian, *Baron de Bentinck, à Limbrick.*
M. Géofroy, *Baron de Merode, à Franckenberg, Conseiller Intime de S. A. S. E. Palatine, & Grand Bailli d'Aldenhoven.*
M. Frédéric, *Comte d'Efferen.*
M. Charles, *Comte de Nesselrode, à Erreshoven, Commissaire du Duché de Berg, & Grand-Bailli de Steinbach.*
M. Ferdinand, *Comte de Horst, à Elbroich, Commissaire du Païs de Berg.*
M. Jean, *Baron d'Eys, de Beusthal.*
M. François, *Baron de Loé, à Wiessen.*

Vice-Chancelier,

M. Jean Sibenius, *Conseiller Intime, Référendaire, & Commissaire de Chasse dans le Duché de Berg.*

Conseillers, Messieurs,

Ferdinand Schultes.

Digitized by Google

Henry de Robertz, *Conſeiller Intime de S. A. S. E. Envoyé Directorial à la Diète du Cercle de Weſtphalie, Référendaire, & Commiſſaire de Ravenſtein, & de la Police de Duſſeldorff.*
Conrad Grein, *Référendaire des Domaines.*
Ignace Palmer.
Guillaume de Lemen, *Commiſſaire de Chaſſe à Juliers.*
Jean de Reiner, *Directeur des Fiefs, & Archiviſte.*
Jean Grein, *Référendaire des Domaines.*
Grégoire Eckard.
Georges Knap, *Commiſſaire de la Religion, & Fiſcal des Fiefs.*
Jean Kyllmann, *Conſeiller Intime Eccléſiaſtique, & Doyen, à Duſſeldorff.*

Sécrétaires, Meſſieurs,

Bertrand Siéger, *Conſeiller Aulique, & Secrétaire des Fiefs de Juliers.*
Charles de Reiner, *Conſeiller Aulique & Secrétaire du Duché de Berg.*

Régiſtrateurs, Meſſieurs,

Jean Coeller, *Conſeiller de la Chambre des Duchés de Juliers & de Berg.*
Henri Weingartz, *pour la Religion.*

Maître des Meſſagers,

M. Charles Eylertz, *& Lieutenant du Grand-Bailli, à Angermund.*

Digitized by Google

14. *Chanceliſtes.*
1. *Valet de Chancellerie.*
8. *Meſſagers.*

B.

COMMISSION DES FINANCES DES DUCHÉS DE JULIERS ET DE BERG.

Secrétaire, M. Jacques Bruns.
Secrétaire, M. Charles Bruns, & *Maître des Décomptes.*

Matriculaire des Païs,

M. Tilman de Koch, *Conſeiller de la Chambre des Finances.*

Commiſſaires, Meſſieurs,

François Cuſtodis.
Joſeph Francken.

Régiſtrateurs, Meſſieurs,

Jean Korff.
Jean Cuſtodis.

Commiſſaire des Guerres & des Vivres,

M. Jean Sandreuter.

Tréſorier du Païs de Juliers,

M. Jean Leſecque.

Digitized by Google

Tréſorier du Païs de Berg,

M. Auguſtin Heiſter, *Conſeiller Aulique.*

Controlleur de la Caiſſe,

M. Jean Stoehr.
4. *Chanceliſtes.*
1. *Valet de Chancellerie.*
1. *Courrier.*
4. *Meſſagers.*

C.

GRAND-MAISTRE DU DUCHÉ DE JULIERS,

S.E. M. Herman, Baron de Wachtendonck, *Grand Chambellan, Conſeiller intime, Miniſtre d'Etat, Chevalier de l'Ordre de St. Hubert, Grand-Bailli d'Alzey, &c.*

Grand-Maréchal du Païs,

M. Charles, Comte de Hatzfeld, *Chambellan de S. A. S. E., Lieutenant-Colonel d'Infanterie, Grand-Bailli de Duſſeldorff, d'Eſchweiler & Wilhelmſtein.*

Chambellan-Héréditaire du Païs,

M. le Baron Bonckart de Paffendorff.

Commiſſaires du Païs,

M. Géofroi, Baron de Merode, *Conſeiller Intime de S. A. S. E. Palatine, & Grand-Bailli d'Aldenhoven.*
M. Jean, Comte de Geroldſtein, *Chambellan de* S. A. S. E. *Palatine, Conſeiller Intime, & Vice-Préſident de la Chambre des Duchés de Juliers & Berg.*
M. François, Baron de Blanckardt, d'Altſdorff,

Chambellan de S. A. S. E. *Palatine, & Grand-Bailli de Montjoye.*

D.

CONSEIL AULIQUE DES DUCHÉS DE JULIERS ET BERG.

Préſident,

S. E. M. André, Baron de Stahl de Holſtein, *Conſeiller Intime de* S. A. S. E. *& de Juliers & Berg.*

Vice-Préſident,

M. Jean, Baron de Steinen, *Conſeiller Intime de* S. A. S. E. *& Grand-Bailli de Miſſelohé.*

Conſeillers d'Epée,

M. François, Baron de Dalwick, *Grand-Bailli de Loevenberg & Lylſdorff.*
M. Joſeph, Baron de Hocherbach.
M. Ferdinand, Comte de Hochſtaetten, *Chambellan de* S. A. S. E. *& Grand-Bailli de Boſſlar & Linnich.*

Surnumeraire,

M. André, Baron de Katterbach, à Diepenthal.

Conſeillers, Meſſieurs,

Jean-Fabritius, *Conſeiller intime.*
Bertrand Siéger, *Sécretaire des Fiefs de Juliers.*
Gaſpard Schléebuſch, *Conſeiller intime des Duchés*

de Juliers & Berg.
George Hagens.
Adam Koch, *Référendaire Criminel.*
Jean Néesen, *Référendaire Criminel.*
Jean Sybertz.
Joseph de Buininck.
François Palmer.
Jean Schlösseren, *Avocat du Fisc.*
Joseph Frincken.
Maximilien Aschenbrock, *& Prévôt de la Ville de Dusseldorff.*

Secrétaire du Duché de Juliers,

M. Jean Gesser, *Conseiller Aulique des Duchés de Juliers & Berg.*

Secrétaire du Duché de Berg,

M. Jean Mylheim, *Conseiller de la Chambre des Finances des Duchés de Juliers & Berg.*
M. Léopold Blumhoffer, *Régistrateur & Secrétaire du Fisc.*
M. Jean Léers, *Régistrateur du Fisc.*
1. *Valet de Chancellerie.*

Conseillers & Référendaires, Messieurs,

Jean Hambloch.
Antoine Peltzer.
Antoine Berghausen, *Licentié.*
André Nussbaum.
Jean Herfeldt.
Jean Sommers.
Adam Krey.
Bertrand Kesseler.
François Kléefisch.
Jean Dackweiler.
Pierre Gatzweiler.
Jean Koch.
François Pellmann.
Eugene Kox.
Jean Ricker, *Prévôt à*

Digitized by Google

Dierichſweiler & Leuderſdorff.

François Korff.
Jean Schaeffer.

Avocats Légaux, Meſſieurs,

Jean Corſten.
Martin Keſſelkaul.
Antoine Dicks.
Jean Timmermann.
Zacharie Kupper.
Antoine Kopp.
François Reckum, *Conſeiller Aulique des Duchés de Juliers & Berg.*
Jean Jaeger.
Jean Hutmacher.
Jean Hauſen.
Jean Linden.
Frédéric Néeſen.
Henri Steinmetz.
Jean Fabricius.
Charles Broſii.
Jean Schmitz.
Jean Pampus.
Jean Ringel.
Jacques Frédérichs.
François Montz.
Guillaume Bewer.
Pierre Collenbach.
Herman Stercken.
Chriſtian Thelen.
Bernard Van Oven.
George Neller, *Profeſſeur.*
Jean Néeſſen.
Pierre Schmitz.

Procureurs Légaux, Meſſieurs,

Jean Schüller.
Jean Heyman.
Jean Heckeren.
Jean Schmitz, *Notaire.*
Jean Holdt, *Notaire.*
Jean Lutzeler.
Gaſpard Schauenberg, *Notaire.*
Jean Rick, *Notaire.*
Jean Eüler.
Jean Hanenwinckel.
François Volters.
Gaſpard Dreyling.
Pierre Reinartz.
Jean Zeppenfeldt.
Maximilien Schramm.

Jean

Jean Claeſſen.
Conſtantin Toller.
Jean Charles.
René Daniels.
Joſeph Keyſer.
Jean Berbeur.
Jean Monjoye.
Jean Zerres.
Joſeph Rhéembach.
Théodore Vetter.
Ferdinand Roſendhal.
Herman Clemens.
Jean Ichendorff.

E.

CONSEIL MÉDÉCINAL DES DUCHÉS DE JULIERS ET BERG.

M. Laurent Rappold, *Médecin de la Cour, Directeur.*
M. Werner Schumacher.
M. Varnhagen.
M. Bernard Kauffenburg.
1. *Secrétaire.*

F.

CHAMBRE DES FINANCES DES DUCHÉS DE JULIERS ET BERG.

Préſident,

S. E. M. Jean, Baron de Zwieffel, *Conſeiller Intime de S. A. S. E. & Grand-Bailli de Burg & Solingen.*

Vice-Préſident,

M. Jean, Comte de Goldſtein, *Chambellan de S. A. S. E. & Conſeiller Intime.*

Directeur,

M. Jean Douven.

Conſeillers, Meſſieurs,

Guillaume Heymann.
Tilman de Koch, *Matriculaire des Pays de Juliers & Berg.*
Jean Baumeiſter, *Conſeiller des Mines & Fiſcal.*
Jean Kyllmann.
Jean Jaſſer.
Jean Steinwartz.
François Heuniſch, *Fiſcal.*
Hermann Frantz.

Secrétaires, Meſſieurs,

Jean Quiex.
Mathieu Quieux.

Régiſtrateurs, Meſſieurs,

Jean Krahe.
Jean Momm.
Jean Poll, *Régiſtrateur des Comptes.*

Commiſſaires des Comptes, Meſſieurs,

Jean Frincken.
Hermann Frantz, *Conſeiller.*
Jean Jaſſer, *Conſeiller.*
Jacques Beuth, *Conſeiller de la Chambre des Finances.*
Jean Pytz.
Jean Heüſſer.

Receveur du Pays de Juliers,

M. Jean Steinwartz, *Conſeiller de la Chambre des Finances.*

Conſeillers des Mines, Meſſieurs,

Jean Daering, *Conſeiller de la Chambre.*

Digitized by Google

Jean Baumiſter, *Conſeiller de la Chambre & Fiſcal.*
Gaſpard Bütter, *Licentié.*

Directeur des Mines de Juliers & Berg,

M. Jean Burckard, *Commiſſaire de la Monnoie & Inſpecteur.*

Prévôts des Mines,

Dans le Duché de Juliers, M. Jean Daniels, *Conſeiller Aulique & Prévôt à Linnich.*
Dans le Duché de Berg, M. Gaſpard Bütter, *Licentié & Conſeiller.*
9. *Chancelliſtes.*
1. *Valet de Chancellerie.*
4. *Meſſagers.*

G.

VENERIE DU DUCHÉ DE JULIERS.

Grand-Veneur,

M. Jean, Baron de Hompeſch, à Bollheim, *Conſeiller Intime, & Grand-Bailli de Niedecken.*

Commiſſaire,

M. Guillaume de Lemen, *Conſeiller Intime.*
Secrétaire, M. Pangh, *Licentié.*
Premier Chaſſeur à Hambach, M. Krapp.
11. *Chaſſeurs dans les différens Bailliages de ce Duché.*

H.

BAILLIAGES ET PREVÔTÉS DU DUCHÉ DE JULIERS.

1. Aldenhoven.

Grand-Bailli,

M. Géofroi, Baron de Merode, à Franckenberg, *Conſeiller Intime de* S. A. S. E. *Palatine.*
Prévôt, M. Tillmann de Hallberg.
Greffier, M. Jean Hetzer.

2. Bergheim.

Grand-Bailli,

M. François, Baron de Frentz, à Schlenterhaan.
Lieutenant du Grand-Bailli, M. Ferdinand de Gartzen.
Adminiſtrateur, M. François Litz.
Greffier, M. Léopold Maes.

Avocats Légaux,

M. Conſtantin Cuppers.
M. Verhagen, *Licentié.*

3 & 4. Bosſlar & Linnich.

Grand-Bailli,

M. Ferdinand, Comte de Hochſtaetten, *Chambellan de* S. A. S. E. *Palatine.*
Lieutenant du Grand-Bailli, M. Oidman.

Digitized by Google

Prévôt à Bosſlar, M. Stahl, *& Avocat Légal.*
Prévôt à Linnich, M. Jean Daniels, *& Prévôt des Mines du Duché de Juliers.*
Greffier, M. Vogels.
Avocat Légal, M. François Crane.

5. Bryggen *ou* Brüggen.

Grand-Bailli,

S.E. M. Jean de Schaeſberg, *Comte du St. Empire, Chevalier de l'Ordre de St. Hubert, Conſeiller Intime, Chancelier des Duchés de Juliers & Berg, Grand-Bailli de Dahlen, &c.*
Lieutenant du Grand-Bailli, M. Jean Van Derſtraten.
Prévôt, M. Géofroi Bernardi.
Greffier, M. Jean Sibertz.

6. Caſter.

Grand-Bailli,

M. Ambroiſe, Comte de Spée, à Heldrop, *Chambellan de* S. A. S. E. *Palatine, & Grand-Bailli de Juechen.*
Lieutenant du Grand-Bailli, M. Jean Dackweiler.
Prévôt, M. Jean Hoffſtadt.
Greffier, M. Jean Brands.
Avocats Légaux, { M. Joſeph Stadeler. / M. Jean Haſenbach.

7. Coſſlar.

Grand-Bailli,

Vacant.

Prévôt, M. Jean Cuſtodis.
Greffier, M. Jean Blumhoffer.

8. Dahlen.

Grand-Bailli,

S. E. M. le Comte de Schaeſberg. *Voyez ci-deſſus* Bryggen.
Lieutenant du Grand-Bailli, M. Jean Van Derſtraten, *Lieutenant du Grand-Bailli de Bryggen.*
Bailli, M. Jean Pellmann.
Greffier, M. Guillaume Myllenweeg.
Avocat Légal, M. Jean Haſenbach, *Avocat Légal de Caſter.*

9. & 10. Dynckſtyhle-Pyr & Mercken.

Grand-Bailli,

Vacant.
Lieutenant du Grand-Bailli, M. Heupgen.
Prévôt, M. Kannengieſſer.
Greffier, M. Ferdinand Reeſſe.

11. Dyren.

Grand-Bailli,

Vacant.
Lieutenant du Grand-Bailli, M. Heupgen, *Lieutenant du Grand-Bailli de Dynckſtyhle-Pyr & Mercken.*
Bailli, M. Antoine Ricker.
Lieutenant de Bailli, M. Kannengieſſer, *Prévôt de Dynckſtyhle-Pyr & Mercken.*

Digitized by Google

Greffier, M. Jean de Saive.

12. Eſchweiler.

Grand-Bailli,

M. Charles, Comte de Hatzfeld, *Grand-Maréchal du Duché de Juliers, Chambellan de* S. A. S. E. *Palatine, Grand-Bailli de Duſſeldorff & de Wilhelmſtein, Lieutenant-Colonel d'Infanterie.*

Bailli, M. Henri Feigel.
Greffier, M. François Goltzheim.
Avocat Légal, M. Servais Forſt.

13. Euskirchen.

Grand-Bailli,

M. le Baron de Wallbott Baſſenheim, à Koenigsfeld.
Prévôt, M. Jean Krauthauſſen.
Greffier, M. Jacques Schmitz.

14. Geilenkirchen.

Grand-Bailli,

M. Jean, Comte de Goldſtein, *Chambellan de* S. A. S. E. *Palatine, Conſeiller Intime, Vice-Préſident de la Chambre des Duchés de Juliers & Berg, Commiſſaire du Duché de Juliers, &c.*

Bailli, M. Joſeph Krey.
Greffier, M. Henri Nuſſ.
Avocat Légal, M. Conrad Breitkopff.

Digitized by Google

15. Gladbach.

Grand-Bailli,

M. Charles, Baron de Ritz, à Ettgendorff.
Lieutenant du Grand-Bailli, M. Cochius.
Bailli, M. Bolen.
Greffier, M. Jean Schiffer.

16. Grevenbroch.

Grand-Bailli,

M. Charles, Baron de Ritz, à Ettgendorff, *Grand-Bailli de Gladbach.*
Bailli, M. François Daniels.
Greffier, M. Pierre Hauſen.
Avocat Légal, M. Joſeph Stadeler.

17. Hambach.

Maître des Forêts, M. Jacques Schlemmer.
Greffier des Forêts, M. Jean Vaſmann.

18. Heimbach.

Grand-Bailli

M. Jean, Baron de Kolff, à Hauſen, *Chambellan de* S. A. S. E. *Palatine*, *Major du Régiment du Prince de Naſſau-Weilbourg*, *Infanterie*, *&c.*
Prévôt, M. Jean Stoltzen.
Greffier, M. Keſſelkaul.

19.

19. Heinſberg.

Grand-Bailli.

M. François, Baron d'Eynatten, à Trips, *Chambellan de* S. A. S. E. *Palatine, & Maître des Forêts de Monjoye.*
Bailli, M. Adolphe Rodingen.
Greffier, M. Antoine Hauſmann.
Avocat Légal, M. Jean Haſenbach, *Avocat Légal de waſter & de Dahlen.*

20. Juechen.

Grand-Bailli.

M. Ambroiſe, Comte de Spée, *Chambellan de* S. A. S. E. *Palatine, Grand Bailli de Caſter*, &c.
Lieutenant du Grand-Bailli, M. Jean Dackweiler, *Lieutenant du Grand-Bailli de Caſter.*
Bailli, M Jean Katz, *Adminiſtrateur de la Ville d'Erkelentz.*
Greffier, M. Paul Stadler.

21. Juliers.

Grand-Bailli.

Vacant.
Bailli, M. Pierre Litz.
Greffier, M. Jean Blumhoffer, *Greffier de moſſlar.*

CONSEIL ET PRÉVÔTÉ DE LA VILLE DE JULIERS.

Prévôt,

M. Charles Proff.
6. Conseillers.
Greffier, vacant.

22. Millen.

Grand-Bailli,

M, Hermann, Comte de Léerode, de Born.
Lieutenant du Grand-Bailli, M. Philippe Corsten.
Bailli, M. Jean de Bever.
Greffier, M. Adolphe Breitkopff.
Avocat Légal, M. Jean Léonards.

23. Monjoye.

Grand-Bailli,

M. François, Baron de Blanckardt, d'Altsdorff, *Chambellan de* S. A. S. E. *Palatine*, *mommissaire du Duché de Juliers*, &c.
Lieutenant du Grand-Bailli, M. Jean Strauven, & *Avocat Légal.*

Maître des Forêts,

M. François, Baron d'Eynatten, *Grand-Bailli de Heinsberg*, &c.
Administrateur, M. Jean Stoltzen, *Prévôt de Heimbach.*

Digitized by Google

Prévôt, M. de Berges.
Greffier, M. Jean Niedecken.

24. Münſter-Eiffel.

Grand-Bailli,

M. Jean, Baron de Syberg, à Eix.
Lieutenant du Grand-Bailli, M. Barthelemi Elven.
Bailli, M. Jean Deuren.
Greffier, M. Jean Brever.

25. Neuenahr.

Grand-Bailli,

M. Frédéric, Comte de Leyen.
Lieutenant du Grand-Bailli, M. Charles Bachoven de Echt.
Bailli, M. Egide Herſeler.
Greffier, M. Damien Damen.

26. Niedecken.

Grand-Bailli.

M. Jean, Baron de Hompeſch, à Bollheim, *Conſeiller Intime & Grand-Veneur du Duché de Juliers.*
Lieutenant du Grand-Bailli, M. Jean Pangh.
Bailli, M. Gérard Trimborn.
Prévôt, M. Charles Schott.
Greffier, M. Jean Binsfeld.

Digitized by Google

27. Norwenich.

Grand-Bailli,

M. le Comte de Paland.
Bailli, M. Jean Daniels.
Greffier, M. Jean de Saive, *& Greffier de Dyren.*

28. Randerath.

Grand-Bailli,

M. Guillaume, Baron de Myrbach, à Harff.
Lieutenant du Grand-Bailli, M. François Montz, *& Avocat Légal du Conſeil Aulique des Duchés de Juliers & Berg.*
Bailli, M. François Litz.
Greffier, M. Jean Brever.

29. & 30. Sittardt & Born.

Grand-Bailli,

M. Hermann, Comte de Léerode, de Born, *& Grand-Bailli de Millen.*
Lieutenant du Grand-Bailli, M. Philippe Corſten, *& Lieutenant du Grand-Bailli de Millen.*
Bailli, M. Jean Grein.
Greffier, M. Pierre Helgers.

31 & 32. Syntzig & Réemagen.

Grand-Bailli,

M. Frédéric, Comte de Leyen, *& Grand-Bailli de Neuenahr.*

Digitized by Google

Lieutenant du Grand-Bailli, M. Charles Bachoven de Echt, *& Lieutenant du Grand-Bailli de Neuenahr.*
Bailli & Prévôt, M. Charles Keiffenheim, *Conſeiller Aulique des Duchés de Juliers & Berg.*
Greffier, M. Jean Klein.

33. Tomberg.

Grand-Bailli,

M. Jean, Baron de Syberg, à Eix, *& Grand-Bailli de Munſter-Eiffel.*
Lieutenant du Grand-Bailli, M. Barthélemi Elven, *& Lieutenant du Grand-Bailli de Munſter-Eiffel.*
Bailli, M. Jean Pang.
Greffier, M. Théodore Zipgen.

34. Waſſenberg.

Grand-Bailli,

M. Bernard, Baron de Hoevel.
Bailli, M. Packenius.
Greffier, M. Ferdinand Wolff.
Avocat Légal, M. Jean Haſenbach, *& Avocat Légal de Caſter, & de Heinſberg.*

35. Wilhelmſtein.

Grand-Bailli,

M. Charles, Comte de Hatzfeld, *Chambellan de* S. A. S. E., *Lieutenant-Colonel d'Infanterie*, *Grand-Maré-*

chal du Duché de Juliers, Grand-Bailli de Duſſeldorff & d'Eſchweiler, &c.
Bailli, M. Jean Fabritius.
Prévôt, M. Jean Thelen.
Greffier, M. François Laux.
Avocat Légal, M. Servais Forſt, & *Avocat Légal d'Eſchweiler.*

30. *Receveurs dans leſdits Bailliages.*

I.

COLLÉGE DE LA NOBLESSE DU DUCHÉ DE JULIERS.

Directeur,

1. M. Chrétien, Baron de Gelder, à Arcen, *à cauſe de Palandſburg.*
2. M. le Comte de Léerodt, à Born, *à cauſe de Graſbrûch.*
3. M. le Baron de Bentinck, à Limbricht, *à cauſe de Wulffrath.*
4. M. le Baron de Hompeſch, à Bollheim, *à cauſe de Gritteren.*
5. M. Léopold, Baron de Steinen, *Chevalier de l'Ordre Teutonique, & Commandeur du Pays, à Alten-Bieſen*, (Vieux-Jonc,) *à cauſe de Keſſenich.*
6. M. Maximilien, Baron de Randerath, *à cauſe de Horrich.*
7. S. E. M. Hermann, Baron de Wachtendonck, *Grand-Chambellan de* S. A. S. E. *Palatine, Chevalier de l'Ordre de St. Hubert, Conſeiller Intime, Miniſtre d'Etat*, &c. *à cauſe de Jüchen.*
8. S. E. M. Edmond, Comte de Hatzfeld, *Grand-Com-*

Digitized by Google

mandeur de l'Ordre de St. Hubert, Général de la Cavalerie, &c. à cauſe de Wachendorff.

9. M. Charles, Baron de Bourſcheid, à Merödgen, *à cauſe de Merödgen.*

10. M. le Baron de Droſt, à Senden, *Chanoine & Ecolâtre à Munſter, à cauſe de Koeniſghoven.*

11. M. Adolphe, Baron de Berg, *ſurnommé* Trips, *Général de la Cavalerie Hollandoiſe, à cauſe de Bobenheim.*

12. M. Charles, Baron de Spieſſ, à Rath, *Doyen de la Cathédrale d'Oſnabruck, à cauſe de Hezingen.*

13. M. le Baron de Frentz, *à cauſe de Schlenderhann.*

14. M. François, Comte de Léerodt, à Born, *Chanoine de la Cathédrale de Worms, & Capitulaire à Hildeſheim, à cauſe de Holtzheim.*

15. M. Jean, Baron de Vlatten, *à cauſe de Froizheim.*

16. M. François, Comte de Neſſelroth, à Erenhoben, *Prévôt à Stuhlweiſenburg, Chanoine à Liége, à cauſe de Boſweiler.*

17. M. Damien, Baron de Harff, *à cauſe de Geylenkirchen.*

18. M. Alexandre, Baron de Méerode, à Frentz, *Conſeiller Intime de l'Electeur de Mayence, à cauſe de Gundersheim.*

19. M. Ferdinand, Baron de Cortenbach, à Altenhagen, *Conſeiller Intime de* S. A. S. *Electorale de Cologne, à cauſe de Blens.*

20. M. le Baron de Méerode, à Frentz, *à cauſe de Franckenberg.*

21. M. Joſeph, Baron de Quadt, à Flamersheim, *à cauſe de Flamersheim.*

22. M. le Baron de Eys, ſurnommé Beusdahl, *à cauſe de Deux-Ponts.*

Digitized by Google

23. M. Dieudonné, Baron de Gelder, *Chevalier de l'Ordre Teutonique, & Commandeur ; Général-Major de la Cavalerie de Munſter, à cauſe de Bachum.*
24. M. le Baron de Walpot, à Koenigsfeld, *à cauſe de Keſſenich.*
25. M. Ferdinand, Baron de Vercken, *à cauſe de Vercken.*
26. M. Jean, Baron de Dalwigk, à Lichtenfels, *à cauſe de Landershoven.*
27. M. Charles, Baron de Brackelen, à Breidman, *Lieutenant-Colonel au ſervice de* S. A. *Electorale de Trèves à cauſe de Breidman.*
28. M. le Baron d'Eynatten, à Trips, *à cauſe de Trips.*
29. M. Sigiſmond, Baron de Quadt, à Buſchfeld, *Evêque de l'Electorat de Trèves, à cauſe de Niederberg.*
30. M. Charles, Baron de Myrbach, *Capitulaire de la Cathédrale de Spire, à cauſe de Enzen.*
31. M. le Comte de Goldſtein, *à cauſe de Breill.*
32. M. Jean, Baron de Léerod, à Léerod, *Capitulaire de la Cathédrale de Halberſtadt, à cauſe de Mullendorff.*
33. M. Charles, Baron de Gymmenich, *Conſeiller Intime de* S. A. S. *Electorale de Cologne. & Préſident du Conſeil Aulique à Bonn, à cauſe de Durboſlar.*
34. M. le Baron de Blanckard & Bocholt, *à cauſe d'Ulatten.*
35. M. le Baron de Kolff, *à cauſe de Hauſen.*
36. M. le Baron de Myrbach, *à cauſe d'Immendorff.*
37. M. le Baron de Bongart, *à cauſe de Paffendorff.*
38. M. le Baron de Sieberg, à Eix, *à cauſe d'Eix.*
39. M. le Baron de Loë, *à cauſe de Puffendorff.*
40. M. le Baron de Hochſteden, *à cauſe de Niederzier.*
41. M. le Baron de Hoevel, *à cauſe de Brachelen.*
42. M. le Comte de Hatzfeld, *à cauſe de Bongart.*

Digitized by Google

43. M. François, Baron de Droſte, à Senden, *à cauſe de Prieſteroth.*
44. M. le Baron de Loë, ſurnommé Winckelhauſen, *à cauſe d'Iſenbruch.*
45. M. Louis, Baron de Blanckard, *à cauſe d'Altenburg.*
46. M. Louis, Baron de Rolshauſen, *à cauſe de Lauſcheid.*
47. M. Philippe, Baron de Harff, *à cauſe de Niedeggen.*
48. M. Zeno, Baron de Dorth, *à cauſe de Wildenrath.*
49. M. le Comte de Schellard, à Gürzenich, *à cauſe de Gürzenich.*
50. M. Wenemar, Baron de Hoevel, *Chevalier de l'Ordre Teutonique, Commandeur & Lieutenant-Colonel de la Cavalerie de Munſter, à cauſe de Kupfermuhle.*
51. M. Balduin, Baron de Holtrop, *à cauſe d'Irnich.*
52. M. Théodore, Baron de Brackel, à Breidman, *Colonel du Régiment de Bürckenfeld Infanterie, & Cambellan de l'Electeur de Trèves, à cauſe de Wolffkeel.*
53. M. François, Marquis de Honſbruch, à Honſbruch, *Chambellan de Sa Majeſté Impériale, à cauſe d'Iverſheim.*
54. M. François de Elz, *Chambellan de S. A. Electorale de Trèves, à cauſe de Muzeborn.*
55. M. François, Baron de Berg, *ſurnommé* Trips, *à cauſe d'Iunckeſtorff.*
56. M. Arnold, Baron de Biland, *Capitulaire de la Cathédrale* de Worms, *à cauſe de Reith.*
57. M. François, Baron de Frentz, *à cauſe de Hallen.*
58. M. Ferdinand, Baron de Weichs, à Weichs, *Conſeiller Intime, & Grand-Veneur de* S. A. S. E. *de Cologne, à cauſe de Nechlersheim.*

59. M. Jacques, Baron de Léeorod, à Léeorod, *à cause d'Opheim.*
60. M. le Baron de Beiſſel, *à cauſe de Richendorff.*
61. M. François, Baron de Burſcheid, à Burgbrohl, *à cauſe d'Efferen.*

Syndic de la Nobleſſe & des Villes,

M. François Collenbach, *Conſeiller Intime des Duchés de Juliers & Berg.*
Trompette du Païs, Doenninger.

K.

Collége des Villes Capitales du Duché de Juliers.

Référendaire & Syndic, M. Guillaume de Lemmen, *Conſeiller du Conſeil Intime des Duchés de Juliers & Berg, & Commiſſaire de Chaſſe à Juliers.*
Adjoint, M. de Lemmen.
2. *Conſeillers*, députés de la Ville de *Juliers.*
2. *Conſeillers*, députés de la Ville de *Dueren.*
2. *Conſeillers*, députés de la Ville de *Münſter-Eiffel.*
2. *Conſeillers*, députés de la Ville de *Euskirchen.*

L.

Gouverneur de Juliers, en 1756.

Le Séréniſſime Prince Jean, Comte Palatin du Rhin, Bürckenfeld-Gelnhauſen, *Chevalier de l'Ordre de Saint-Hubert, Général de l'Artillerie, Colonel d'un Régiment d'Infanterie de* S. A. S. E. *Palatine.*

Digitized by Google

(*Revenus & Forces.*) Le Duché de Juliers ne rapporte ordinairement à ſon Souverain, (par an) que 3 millions & demi de livres; mais on eſtime que, ſans fouler le Païs, on pourroit en retirer un million & demi de plus. De-là, en ayant égard à la population, on infère que cette Province pourroit fournir & entretenir en campagne, un Corps de troupes de 10 mille hommes, dont 7 mille d'Infanterie, & 3 mille de Cavalerie. On ajoute enſuite qu'en cas de beſoin, le Païs pourroit encore faire de plus grands efforts, tant en hommes qu'en argent. Mais il y auroit à craindre que pour lors il ne fût réduit à l'épuiſement.

N. Les Tribunaux Généraux qui ſont établis pour l'adminiſtration particulière des Duchés de *Juliers* & de *Berg*, font leur réſidence ordinaire à *Duſſeldorff*, qui eſt la Capitale du Duché de *Berg*.

TABLE TOPOGRAPHIQUE

Du Duché de JULIERS (*a.*)

(1.) *Lieux.*	(2.) *Diſtances de Juliers.*	(3.) *Poſitions.*	(4.) *Rivières.*	(5.) *Diſtances des Rivieres.*	(6.) *Poſitions.*
A.					
ADENDORFF.	32...	S. E.	Ahr.....	3...	N.
Aertzen (Ober-)	20...	S. E.	Erfft	4...	O.
Ahn	17...	E. N. E.	Rhin	5...	S. O.
Ainage	9...	E. N. E.	Erfft	0...	O.
Alanden	14 $\frac{1}{2}$.	S. S. E.	Roër	0...	E.
Aldenhoven	4...	S. O.	Roër	3...	O.
Aldenhoven	28...	N. N. O.	Treit.....	5...	O.

(*a*) La premiere Colonne de cette Table, comprend tous les Lieux du Duché de *Juliers*, Villes, Bourgs, Villages, Abbayes &c. La deuxiéme colonne contient les Diſtances depuis *Juliers* (qui eſt la Capitale du Pays) en milles de 60 au degré : ces Diſtances ſont meſurées par la ligne droite (*Voyez la Note* d *qui eſt à la fin de la page* 131. *Tome I.*) La troiſiéme colonne indique la poſition de chaque Lieu du Duché de *Juliers*. On trouve dans la quatriéme colonne, la Riviere qui eſt la plus proche du Lieu qui précede. Les Diſtances des Rivieres à chaque Lieu, ſont rapportées dans la cinquiéme colonne. Ces Diſtances ſont également en milles de 60 au dégré. Le Zéro, dans la colonne des Diſtances, ſignifie, ou que le Lieu eſt ſitué ſur le bord de la Riviere, ou qu'il en eſt éloigné de moins d'un demi-mille. On trouve enfin dans la ſixiéme Colonne, la Poſition du Lieu par rapport à la Riviere. *Voyez la fin de la Note qui eſt à la page* 304. *Tome I.*

Digitized by Google

(1.) Lieux.	(2.) Diſtances de Juliers.	(3.) Poſitions.	(4.) Rivieres.	(5.) Diſtances des Rivieres.	(6.) Poſitions.
Aldenhoven	3...	O.	Roër.....	2...	O.
Aldenhoven	.....	.....	(*C'eſt le nom d'un Bailliage.*)		
Alderad	12...	E. N. E.	Erfft	2...	E.
Allendorff	31...	S. E.	Ahr	3...	N. O.
Alſtorp	7...	S. O.	Roër	6...	S. O.
Altborg	2...	S. S. E.	Roër	0...	E.
Altorp	2 ½.	S.	Roër	1...	O.
Amel	3...	E. N E.	Roër	3...	E.
Ameren	23...	N. N. O.	Treit.....	6...	O.
Amerſloo	28...	N. N. O.	Meuſe	3...	E.
Ambot	26...	N. N. O.	Meuſe	4...	E.
Am-Péel	16...	N. O.	Roër	6...	N. E.
Ander-Heyden ..	28...	N. N. O.	Meuſe	5...	E.
Angelſtorp	7 ½.	E.	Erfft.....	3...	O.
Anthonis (S.) ..	12...	S. E.	Erfft.....	4...	S. O.
Anthonis (S.) ..	19...	S. E.	Erfft	5...	O.
Antueilt	23...	S. E.	Erfft.....	1...	O.
Argendorff	41...	S. E.	Rhin	0...	E.
Argenfels	42...	S. E.	Rhin	1...	E.
Arſbeeck	19...	N. O.	Roer	3...	N. E.
Artoff	23 ½.	S. E.	Erfft	0...	O.
Arztwilr	6...	S. E.	Roër	3...	N. O.
Auſſum (Neu-).	11 ½.	E.	Erfft.....	1...	E.
B.					
Baal (Die-)	11...	N. O.	Roër.....	2...	N. E.
Bachem	18 ½.	E. S. E.	Erfft.....	4...	N. E.
Bachen	35...	S. E.	Ahr	0...	S.
Bachum	18 ½.	E. S. E.	Erfft.....	4...	N. E.
Backhoven	25...	O. N. O.	Meuſe	3...	E.
Balckuſen	18...	E. S. E.	Erfft	1...	N. E.

Digitized by Google

(1.) Lieux.	(2.) Distances de Juliers.	(3.) Positions.	(4.) Rivières.	(5.) Distances des Rivières.	(6.) Positions.
Banck (Op-)...	12...	S. O.	Dente	5...	N. O.
Bardenberg	11 ½.	S. O.	Dente	3...	N. O.
Berdenberg (Neder)	7 ½.	O. S. O.	Roër	7...	O.
Barenſtein	12...	N. E.	Erfft	2...	E.
Barſtegen (Zum-)	13 ½.	S.	Roër	2...	O.
Baſlar	4 ½.	N. O.	Roër	1...	E.
Baſnich.....	8 ½.	N. N. E.	Roër	6...	N. E.
Baſtweiler	8...	O.	Roër	7...	S. O.
Bech	31 ½.	S. E.	Rhin	3...	S. O.
Beeck	16...	N. O.	Roër	4...	E.
Begeckbaw	11...	S. E.	Erfft	5...	S. O.
Beggindorff	7 ½.	O.	Roër	7...	O.
Bellein	7...	N. E.	Erfft.....	4...	O.
Beller	33...	S. E.	Ahr	1...	N.
Bellickhoven ...	16...	N. N. O.	Treit.....	4...	S. O.
Berbur	19 ½.	S. S. E.	Roër	3...	E.
Berendorff	10...	E. S. E.	Erfft	2...	O.
Berendorp	8 ½.	E. S. E.	Erfft.....	2...	O.
Berenſtein	13...	S. S. E.	Roër	1...	O.
Bereſtorp	34...	S. E.	Rhin	3...	S. O.
Berg	24...	O. N. O.	Meuſe	2...	E.
Berg	15...	S. S. E.	Roër	1...	E.
Bergborg	13...	S. S. E.	Roër	0...	O.
Berge	18...	N. N. O.	Treit.....	3...	S. O.
BERGEM	10 ½.	E.	Erfft.....	0...	E.
Bergheim	.....	*(C'eſt le nom d'un Bailliage.)*			
Bergrad	9 ½.	S. S. O.	Dente	1...	S. E.
Beroen	3...	N. O.	Roër	0...	O.
Bertrad	19...	N.	Treit	1...	S.
Beſch	24 ½.	S. S. E.	Erfft.....	1...	N. O.
Bichtᵍ (ſ. d. Graven-	26...	O. N. O.	Meuſe	1...	E.

(1.) Lieux.	(2.) Distances de Juliers.	(3.) Positions.	(4.) Rivières.	(5.) Distances des Rivières.	(6.) Positions.
Binsfelt	11. ½.	S. E.	Roër	3...	E.
Birgden	14...	O. N. O.	Roër	5...	S. O.
Birgelen	18...	N. O.	Roër	1...	N. E.
Birgt	36...	S. E.	Rhin	1...	O.
Birieſtorp	7 ½.	S. E.	Roër	0...	E.
Blainebach (Die-)	17 ½.	S. E.	Erfft	4...	N. O.
Blatzom	12...	S. E.	Erfft	4...	S. O.
Blens	15 ½.	S. S. E.	Roër	0...	O.
Bley-Berg	22...	S. S. E.	Roër	5...	S. E.
Bliterdorff	17...	N. O.	Roër	2...	E.
Boblum	12 ½.	S. E.	Roër	3...	E.
Boeling	33...	S. E.	Ahr	1...	N.
Boeſner-Nelt	22...	N. N. O.	Treit	3...	O.
Boeſſen	24...	N. N. O.	Treit	4...	O.
Bolendorff	10 ½.	E.	Erfft	0...	E.
Bollem	13...	S. E.	Erfft	4...	S. O.
Bollem	17 ½.	S. E.	Erfft	4...	N. O.
Bongar (Zum-)	12...	E. N. E.	Erfft	3...	E.
Bontevroich	18...	E. S. E.	Erfft	2...	N. E.
Boors	13...	N. E.	Erfft	2...	E.
Boppenhoven	27...	S. E.	Erfft	5...	E.
Borbach	20...	E. S. E.	Erfft	3...	N. E.
Borget	10...	S.	Roër	2...	O.
Borgey	22...	S. E.	Erfft	3...	O.
Borgheimer	11...	E.	Erfft	1...	E.
Borgteld	38 ½.	S. E.	Ahr	2...	S.
Born	24...	O. N. O.	Meuſe	3...	E.
Born	...	...	(*C'eſt auſſi le nom d'un Bailliage.*)		
Bornen	2...	O. S. O.	Roër	1...	O.
Boſcholt	21...	N. O.	Roër	6...	N. E.
Boſcholt	25...	N. N. O.	Treit	0...	O.

Digitized by Google

(1.) Lieux.	(2.) Diſtances de Juliers.	(3.) Poſitions.	(4.) Rivières.	(5.) Diſtances des Rivieres.	(6.) Poſitions.
Boſſlar & Linnich	.....	.....	(*C'eſt le nom d'un Bailliage.*)		
Bovenberg	8...	S. S. O.	Dente	0...	E.
Boypenhoven ...	27...	S. E.	Erfft	5...	E.
Bracht	26...	N. N. O.	Meuſe	6...	E.
Bradbern	16 $\frac{1}{2}$.	O. N. O.	Roër	4...	O.
Brakal	10...	N. O.	Roër	0...	O.
Braunſrad	19...	O. N. O.	Roër	3...	O.
Breckedorp	11 $\frac{1}{2}$.	E.	Erfft	1...	E.
Breydenbend ...	6...	N. N. O.	Roër	1...	N. E.
BRISICH	41...	S. E.	Rhin	0...	O.
Briſich (Op-)..	41...	S. E.	Rhin	0...	O.
Brockendorp ...	9...	E.	Erfft	2...	O.
Broel (Ingen-).	26...	N. N. O.	Treit	5...	O.
Broich	9...	S. O.	Dente	2...	N. O.
Broich	26...	O. N. O.	Meuſe	2...	E.
Broich	2...	N. O.	Roër	0...	E.
Broickhuishoff ..	23...	N. N. O.	Treit	3...	O.
Broilem	9...	O. N. O.	Roër	4...	S. O.
Bruchter-Waldt.	26...	N. O.	(*C'eſt le nom d'une Forêt.*		
Bruchen (Zwey-)	9...	O.	Roër	6...	S. O.
Bruel	44...	S. E.	Rhin	2...	E.
BRUGGEN	24 $\frac{1}{2}$.	N. O.	Meuſe	5...	E.
Bruling	27...	S. S. E.	Erfft	2...	S. E.
Bryggen ou *Brug-gen*	.....	.....	(*C'eſt le nom d'un Bailliage.*)		
Buchten	26...	O. N. O.	Meuſe	1...	E.
Buir	9...	S. E.	Erfft	5...	O.
Bulleſſiem	25...	S. E.	Erfft	4...	E.
Burgaw	9 $\frac{1}{2}$.	S. E.	Roër	0...	E.
Buſch (Zum-)..	13...	O. N. O.	Roër	6...	S. O.
Buſtorp	14...	E. N. E.	Erfft	4...	E.

(1.) Lieux.	(2.) Distances de Juliers.	(3.) Positions	(4.) Rivières.	(5.) Distances des Rivières.	(6.) Positions.
Buſtorp	14...	E. S. E.	Erfft.....	2...	E.
Byem.....	21...	S. E.	Erfft.....	1...	O.
C,					
Caſtenholtz	24...	S. E.	Erfft.....	1...	E.
CASTER	9 ½.	E. N. E.	Erfft.....	0...	O.
Caſter	.....	.....	*(C'eſt auſſi le nom d'un Bailliage.)*		
Cleer (Lan-) ...	9 ½.	S. O.	Dente	7...	O.
Cleſ (Yp-der-).	20...	N. O.	Roër	6...	N. E.
Cochem	8...	N.	Roër	5...	N. E.
Couſtorp	38...	S. E.	Ahr.....	2...	S.
Coſtar			*(C'eſt le nom d'un Bailliage.)*		
Coudenow	31 ½.	S. E.	Ahr	3...	N.
Cout-Zen.....	18...	S. S. O.	Dente	5...	N. E.
Creutzgaw	22 ½.	S. E.	Roër	1...	E.
Croven *ou* Groven	9...	E.	Erfft	2...	O.
Curtzenich	8 ½.	S.	Roër	2...	O.
D.					
Dadenfelt	27...	S. E.	Erfft.....	4...	S. E.
Dahlen	.....	.....	*(C'eſt le nom d'un Bailliage.)*		
DALEM	15...	N. N. O.	Roër	7...	N. E.
Dalenbroich	21 ½.	N. O.	Roer	0...	E.
Dalheim	19...	N. O.	Roer	2...	N. E.
Delinckrade	24...	N. N. O.	Treit.....	5...	O.
Demen (Upin-).	19...	S.	Roër.	1...	N.
Der-Cleff (Yp-)	20...	N. O.	Roer	6...	N. E.
Der-Hand (Yp-)	18...	N. N. O.	Treit.....	0...	O.

(1.) Lieux.	(2.) Distances de Juliers.	(3. Positions.	(4.) Rivières.	(5.) Distances des Rivières.	(6.) Positions.
Der-Mun (in-).	32...	N. N. O.	Meuſe	2...	E.
Deſtorp.....	9...	E.	Erfft	2...	O.
Deux-Ponts	9...	O.	Roer	6...	S. O.
Die-Baal	11...	N. O.	Roer	2...	N. E.
Die-Blainebach..	17 ½.	S. E.	Erfft	4...	N. O.
Die-Eell	5...	S. E.	Roer	3...	E.
Die-Lang-Urmal.	13...	O. N. O.	(*C'eſt le nom d'une Contrée.*)		
Die-Rodbach'...	15...	O. N. O.	Rebeck	0...	O.
Diernſcheydtt ..	17...	S.	Roer	2...	O.
Die-Zaffel.....	19...	O. N. O.	Rebeck	3...	E.
Diſtelrad.....	9...	S. E.	Roer	1...	E.
Diſternich.....	10...	S. E.	Roer	2...	E.
Diſternich.....	15...	S. E.	Erfft.....	5...	S. O.
Dorn.....	2 ½.	S. S. E.	Roer	0 ½.	E.
Dorwieler.....	17...	S. E.	Erfft.....	3...	S. O.
Dorwy	8 ½.	S. O.	Dente	2...	N. O.
Doverem	12...	N. O.	Roer	2...	N. E.
Dremmem.....	14...	O. N. O.	Roer	1...	O.
Dries (Ober-)..	26...	S. E.	Erfft	4...	E.
Drois	13...	S. S. E.	Roer	2...	E.
DUEREN.....	9...	S. E.	Roer	0...	E.
DULCKEN.....	21...	N. N. O.	Treit	3...	O.
Dulkener-Nelt..	22...	N. N. O.	Treit	4...	O.
Dynckſtyhle-Pyr.	.....	.....	(*C'eſt le nom d'un Bailliage.*)	...	...
E.	...	...		...	...
Echt.....	18 ½.	S. S. E.	Roer	4...	E.
Eckendorp	32...	S. E.	Ahr	2...	N.
Eell (Die-)...	5...	S. E.	Roer	3...	E.
Effelſberg	27...	S. E.	Erfft.....	2...	E.

Digitized by Google

(1.) Lieux.	(2.) Distances des Juliers.	(3.) Positions.	(4.) Rivières.	(5.) Distances des Rivieres.	(6.) Positions.
Effelt.....	20...	N. O.	Roer	1..	E.
Eſſenck	33...	S. E.	Ahr	2..	N.
Efferem	21...	E. S. E.	Rhin	5..	O.
Egelhoven.....	11...	O. S. O.	Roer	10..	S. O.
Egerſvelt	12...	E. S. E.	Erfft	0..	O.
Ehren	4...	N. O.	Roer	1..	O.
Eichs	18 ½.	S. S. E.	Roer	4..	E.
Eiſſel (Munſter).	24...	S. E.	Erfft.....	0..	E.
Einickhuiſen....	23...	O. N. O.	Meuſe	4..	E.
Eintzenich	17 ½.	S. S. E.	Roer	3..	E.
Eiſchel ou Fiſchel	31...	S. E.	Ahr	2..	N. O.
Eiſtraſſburg....	19...	O. N. O.	Rebeck	0..	E.
Eit.....	18 ½.	S. S. E.	Roer	4..	E.
Eleen.....	18...	N. O.	Roer	0..	E.
Ellang	37...	S. E.	Ahr	0..	S.
Ellen	7 ½.	S. E.	Roer	4..	E.
Ellenchoven	27...	O. N. O.	Meuſe	0..	E.
Elſcheſchett	24 ½.	S. E.	Erfft	0..	O.
Elſen.....	26...	N. N. O.	Treit	4..	O.
Elſtorp	8...	E.	Erfft.....	3..	O.
Engels.....	2 ½.	O.	Roer	2..	O.
Enſberg	3...	N. O.	Roer	0..	O.
Entzen	18 ½.	S. E.	Erfft.....	4..	O.
Erbur	4...	S. O.	Dente	2..	O.
Ereſſum.....	18 ½.	S. E.	Erfft	4..	O.
ERKELENS	11...	N. N. O.	Roer	4..	N. E.
Ermengardt (S.)	22...	N. N. O.	Treit.....	2..	O.
Erpeun	15...	S. E.	Erfft.....	4..	S. O.
Etzelbach.....	4...	N. N. O.	Roer	2..	E.
Eſch.....	7...	E.	Erfft	4..	O.
Eſch.....	10...	S. E.	Erfft	4..	S. O.
Eſchweiler	.....	.....	(*C'eſt le nom d'un Bailliage.*)		

(1.) Lieux.	(2.) Distances de	(3.) Positions.	(4.) Rivieres.	(5.) Distances des Rivieres.	(6.) Positions.
ESCHWEILER ...	8...	S. S. O.	Dente	0...	N.
Eſchwiler	23 ½.	S. E.	Erfft	1...	O.
Eſſigh.....	25...	S. E.	Erfft.....	4...	E.
Etzendorff	30...	S. E.	Ahr.....	4...	N. O.
Etzwiler	8...	E. S. E.	Erfft	3...	O.
Euge	10...	S. O.	Dente	3...	N. O.
Euken	16 ½.	S. S. E.	Roer	2...	E.
EUSKIRCHEN...	20 ½.	S. E.	Erfft	1...	O.
Euſcirchen.....	.....	.....	(*C'eſt auſſi le nom d'un Bailliage.*		
Eyll	4...	S. E.	Roer	2...	E.
F.					
Fauwenberg	18 ½.	S. E.	Erfft	4...	O.
Fiſchel.....	31...	S. E.	Ahr	2...	N. O.
Flaiſtorp	4...	N. O.	Roer	0...	O.
Flamersheim....	24...	S. E.	Erfft.....	2...	E.
Floverich	7...	O.	Roer	5...	S. O.
Flumershem	24...	S. E.	Erfft.....	2...	E.
Francken.....	39...	S. E.	Rhin	2...	S. O.
Fraw	11 ½.	S. E.	Roër	3...	E.
Frentz.....	12...	E. S. E.	Erfft	1...	E.
Frentzen.....	6 ½.	S. S. O.	Dente	1...	O.
Fronhaven	5...	S. O.	Dente	3...	O.
Fuird.....	8 ½.	N. E.	Erfft.....	3...	O.
G.					
Gackrad	5 ½.	N. E.	Erfft.....	4...	O.
Gartzen	19...	S. E.	Erfft.....	5...	O.
Gaſtuishoven ...	30...	N. N. O.	Meuſe	5...	E.
Gaw.....	25 ½.	S. S. E.	Erfft	1...	S.
GEILENKIRCHEN.....	10...	O. N. O.	Roër	4 ½.	S. O.

(1.) Lieux.	(2.) Diſtances de Juliers.	(3.) Poſitions.	(4.) Rivieres	(5.) Diſtances des Rivieres.	(6.) Poſitions.
Geilenkirchen....	.....	.....	(*C'eſt auſſi le nom d'un Bailliage.*)		
GELADBACH....	16...	N. N. O.	Treit.....	3...	S. O.
Geldorp	31...	S. E.	Ahr	3...	N.
Gelen (Munſter-)	22...	O. N. O.	Rebeck	2...	O.
Geleſen.....	10...	E.	Erfft.....	1...	O.
GEMUND	21...	S. S. E.	Roër	3...	S. E.
Gevelſtorp.....	4 ½.	N.	Roër	4...	N. E.
Geuenich.....	6...	N. N. O.	Roër	3...	N. E.
Geuenich	3...	N. E.	Roër	3...	N. E.
Gewenich	3 ½.	S. S. O.	Roër	2...	O.
Geyen (Zur-) ..	11 ½.	S.	Roër	3...	O.
Geyen.....	15...	E.	Erfft	4...	E.
Geylenkirchen ..	11 ½.	S.	Roër	3...	O.
Geyn	20...	S. E.	Erfft	5...	N. O.
Giebelfrad	11...	S. E.	Roër.....	5...	E.
Gierrad.....	14...	N. O.	Roër	4...	N. E.
Gierrad.....	11...	N. N. E.	Erfft	3...	O.
Gilrad.....	13...	O. N. O.	Roer	5...	S. O.
Gilſtorp.....	24 ½.	S. E.	Erfft.....	1...	O.
Gimenich	34 ½.	S. E.	Ahr	1...	N.
Gladbach	13 ½.	S. E.	Erfft.....	4...	S. O.
Gladbach.....	.....	.....	(*C'eſt auſſi le nom d'un Bailliage.*		
Glangeſbeyd....	17...	O. N. O.	Rebeck	0...	N.
Gleſſen.....	15...	E.	Erfft.....	4...	E.
Godenhaus	37...	S. E.	Ahr	0...	N.
Godeshem	16...	S. S. E.	Roer	2...	E.
Goltzem	10...	S. E.	Erfft.....	5...	S. O.
Gonhoff.....	8...	E. N. E.	Erfft.....	2...	O.
Gonnerſtorff....	41...	S. E.	Rhin	2...	O.
Gradepoël.....	1 ½.	N.	Roer	1...	N. E.
Graffbroeck	34...	O. N. O.	Meuſe.....	3...	E.

(1.) Lieux.	(2.) Distances de Juliers.	(3.) Positions.	(4.) Rivières.	(5.) Distances des Rivières.	(6.) Positions.
Graven-Bicht (S.)	26...	O. N. O.	Meuse	1...	E.
GREINDT.....	36...	S. E.	Ahr.....	0...	S.
Grevenbroich....	.....	.....	*(C'eſt le nom d'un Bailliage.)*		
GREVENBROICH	10 ½.	N. E.	Erfft.....	0...	E.
Gros-Keſternich. *ou* Keſſernich..	17 ½.	S.	Roer	2...	N.
Gros-Vernich...	22...	E. S. E.	Erfft	1...	E.
Grotenrad.....	13...	O. N. O.	Roer	6...	S. O.
Groven *ou* Croven	9...	E.	Erfft	2...	O.
Gunterdoff	7 ½.	E. S. E.	Erfft	5...	O.
Gurickhoven ...	23...	O. N. O.	Meuſe	4...	E.
Guſten.....	4...	E. N. E.	Roer	4...	E.
Gutzenkirchen ..	14...	E. S. E.	Erfft	1...	E.
H.					
Hackhuyſen	9 ½.	N. N. E.	Treit	3...	S. O.
Haëlter.....	15...	N. N. O.	Treit	6...	S. O.
Haen.....	15...	N. O.	Roer	4...	E.
Haen (Zom-)...	19...	S. E.	Erfft	3...	O.
Haeſpel	28...	S. E.	Erfft	4...	E.
Haeſtein	16...	N. E.	Erfft	1...	E.
Haeſtenrad	11...	S. S. O.	Dente	2...	S.
Haffort	22...	O. N. O.	Rebeck	2...	E.
Haimerſbach....	13 ½.	E. S. E.	Erfft	2...	E.
Hall.....	14...	N. O.	Roer	1...	N. E.
Hambach.....	3...	S. E.	Roer	2...	S. E.
Hambach.....	.....	.....	*(C'eſt auſſi le nom d'un Bailliage.)*		
Hamel.....	28...	S. S. E.	Erfft.....	3...	S. E.
Hankirchen	14...	S. E.	Erfft	4 ½.	S. O.
Haram.....	12...	E. S. E.	Erfft.....	1...	E.

Digitized by Google

(1.) Lieux.	(2.) Diſtances de Juliers.	(3.) Poſitions.	(4.) Rivières.	(5.) Diſtances des Rivières.	(6.) Poſitions.
Hard (Yp-der-)	18...	N.N. O.	Treit	6...	O.
Harff.....	8 ½.	E. N. E.	Erfft	1...	O.
Hartzon.....	24...	S. E.	Erfft	2...	O.
Haſefeidt	16...	S.	Roer	1...	O.
Haſſelſwil.....	3...	N. N. E.	Roer.....	3...	N. E.
Hauerſloo	24...	N. N. O.	Treit	5...	O.
Hauſens	16 ½.	S. S. E.	Roer	0...	E.
Heen	16...	N. N. O.	Treit	5...	S. O.
Heidthuiſen	27...	N. N. O.	Meuſe.....	6...	E.
Heimbach	.....	.....	(*C'eſt le nom d'un Bailliage.*)		
Heimersheim ...	36...	S. E.	Ahr.....	0...	S.
HEINSBERG . ..	17...	O. N. O.	Roer	1 ½.	O.
Heinſberg	.....	.....	(*C'eſt auſſi le nom d'un Bailliage.*)		
Heiſler	23...	S. E.	Erfft	3...	O.
Hellenrad.....	9...	S. O.	Dente.....	2...	N.
Helters.....	28...	S. E.	Erfft	3...	E.
Heltzing	14...	S. S. E.	Roer	0...	O.
Heppedorp.....	10...	E. S. E.	Erfft	2...	O.
Herberad.	9 ½.	N. N. E.	Erfft	4...	O.
Herckenbuſch ..	22...	N. O.	Roer	2...	E.
HERMBACH	17 ½.	S. S. E.	Roer	0...	E.
Herſter.....	8 ½.	S.	Dente.....	1...	S. E.
Heſſenich	21...	S. E.	Erfft	1...	O.
Heyden (Ander-)	28...	N. N. O.	Meuſe.....	5...	E.
Hilberad	29...	S. E.	Ahr.....	3...	N. O.
Hilfort.....	21...	O. N. O.	Rebeck.....	2...	E.
Hillenſberg	21...	O. N. O.	Rebeck.....	1...	O.
Hilvort	11...	N. O.	Roer.....	0...	S.
Hochtert	6...	S. E.	Roer.....	1...	E.
Hoffen	18...	S. S. E.	Roer.....	4...	E.
Hohenholtz (Zum-)	7 ½.	N. E.	Erfft	2...	O.

(1.) Lieux.	(2.) Distances de Juliers.	(3.) Positions.	(4.) Rivières.	(5.) Distances des Rivières.	(6.) Positions.
Holtawilr	7...	N.	Roer	5...	N. E.
Holtem	24...	O. N. O.	Meuſe	3...	E.
Holtmoelen	31...	N. N. O.	Meuſe	1...	E.
Holtorp	8...	N. N. O.	Roer	4...	N. E.
Holtzam	8...	S. S. O.	Dente	1...	E.
Holtzem	23...	S. E.	Erfft	2...	O.
Hombuſch	12...	N. O.	Roer	3...	N. E.
Homkirdum	11...	S. E.	Erfft	5...	S. O.
Hompeſch.....	2 1/2.	N. N. O.	Roer	2...	N. E.
Honſdorp	11...	O. N. O.	Roer	2...	S. O.
Hoongen	20...	O. N. O.	Rebeck	1...	E.
Hoonger.....	18...	O. N. O.	Rebeck	2...	N.
Hors	10...	O. N. O.	Roer	3...	S. O.
Hottorp	11 1/2.	E.	Erfft	1...	E.
Hottzam.....	8...	S. S. O.	Dente	1...	E.
Huckelhoven ...	13...	N. O.	Roer	3...	N. E.
Huis (Loverſloo-)	22...	N. N. O.	Treit	6...	O.
Hultzum	32...	S. E.	Rhin	3...	S. O.
Hundshoven....	19...	O. N. O.	Roer	4...	S. O.
HUNINGHEN...	42...	S. E.	Rhin	0...	E.
I.					
Jacob-Wulleſen..	13...	S. E.	Roer	3...	E.
Ichendorp.....	13...	E.	Erfft	2...	E.
Imhaen	34 1/2.	S. E.	Ahr	2...	N.
Immendorff.....	7...	O. N. O.	Roer	3...	S. O.
Immerad	6 1/2.	N. N. E.	Erfft	6...	O.
Immerdorff	7...	O. N. O.	Roer	3...	S. O.
Inden	4...	S.	Dente	0...	O.
Inderad	11 1/2.	E. N. E.	Erfft	2...	E.
In-der-Millen ..	15...	N. O.	Roer	5...	E.
In-der-Mun	32...	N. N. O.	Meuſe	2...	E.
Ingen-Broel	26...	N. N. O.	Treit	5...	O.

Digitized by Google

(1.) Lieux.	(2.) Diſtances de Juliers.	(3.) Poſitions.	(4.) Rivieres.	(5.) Diſtances des Rivieres.	(6.) Poſitions.
Ingenbuiret.....	25...	N. N. O.	Meuſe	7...	E.
Ingen-Noat	27...	N. N. O.	Treit	5...	O.
Ingen-Raedt ...	25...	N. N. O.	Meuſe	6...	E.
Inich ou Juich ...	10...	N. N. E.	Erfft	4...	O.
Joris (S.)	23...	N. N. O.	Treit	5...	O.
Joris (S).....	10...	S. O.	Dente	2...	N. O.
Jortorp ou Lortorp.....	36...	S. E.	Ahr	0...	N.
Ippendorff.....	29 1/2.	S. E.	Ahr	4...	N. O.
Irnich	10...	N. N. E.	Erfft.....	4...	O.
Isenbroich.....	22...	O. N. O.	Rebeck	2...	E.
Iſinckrad.....	4...	N.	Roer	4...	N. E.
Juechen	.....	.....	(*C'eſt le nom d'un Bailliage.*)		
Juich ou Inich...	10...	N. N. E.	Erfft.....	4...	O.
JULIERS.....	.....	.....	Roer.....	0...	E.
Juliers	.....	.....	(*C'eſt auſſi le nom d'un Bailliage.*)		
K.					
Kaetlim	22...	S. E.	Erfft	0...	E.
Kaldekirchen ...	28...	N. N. O.	Meuſe	5...	E.
Kaldenberg.....	21 1/2.	S.	Roer	0...	E.
Kaldenborn	30...	S. E.	Ahr	3...	N. O.
Kalſenberg.....	11...	N. N. E.	Treit	2...	O.
Kamershoven ...	28...	S. E.	Erfft	6...	E.
Karwich	34 1/2.	S. E.	Ahr	1...	N.
Kathenem	15...	S. E.	Roer	3...	E.
Kedenberg	21...	S. S. E.	Roer	5...	E.
Keffernich (Groſ-)	17 1/2.	S.	Roer	2...	N
Keffernich (Klein-)	18...	S.	Roer	1...	O.
Kellerſperg	7...	S. O.	Dente	5...	N. O.

(1.) Lieux.	(2.) Diſtances de Juliers.	(3.) Poſition.	(4.) Rivieres.	(5.) Diſtances des Rivieres.	(6.) Poſitions.
Kempen	18..	N. O.	Roer	0...	O.
Keſternich. *Voyez* Keſſernich					
Keuſſchenberg ..	6...	E. S. E.	Erfft	5...	O.
Keyenberg	9...	N.	Roer	6...	N. E.
Kingen	33 ½.	S. E.	Ahr	1...	N.
Kirberg	2...	S. S. O.	Roer	0...	O.
Kirchelen *ou* Kirchden.....	34 ½.	S. E.	Ahr	1...	N.
Kircherten	7...	N. E.	Erfft	3...	O.
Kirckhoven	19...	N. O.	Roer	2...	O.
Kirſwilr.....	7...	S. O.	Dente	3...	O.
Kirſwilr.....	7 ½.	S. O.	Dente	3...	O.
Klein-Keſſernich.	18...	S.	Roer	1...	O.
Klein-Vernich ..	21...	E. S. E.	Erfft.....	0...	O.
Kniperſmolen...	17...	N. O.	Roer	6...	N. E.
Koelsſtorp.....	8 ½.	S. S. E.	Roer	1...	O.
Koenigshoven...	8...	N. E.	Erfft	2...	O.
Koerengen	5...	E. N. E.	Erfft	5...	O.
Koſſeren	8...	N. N. O.	Roer	2...	N. E.
Kolborg	11...	S. S. O.	Dente.....	1...	S.
Kolvenbach.....	24 ½.	S. E.	Erfft	0...	O.
Komer.....	22...	E. S. E.	Rhin	4...	O.
Konigshoven....	8...	N. E.	Erfft	2...	O.
Korchen	26...	S. E.	Erfft	3...	E.
Koſter	2 ½.	O. N. O.	Roer	1...	O.
Kovenbroich....	11...	O. N. O.	Roer	2...	S. O.
Krauthauſen. ...	3 ½.	S. S. E.	Roer	0...	E.
Kuckhoven	10...	N. N. O.	Roer	4...	N. E.
Kulls	14 ½.	S. E.	Roer	5...	E.
Kulſchen	21...	E. S. E.	Erfft	0...	E.
Kurckhoven	19...	N. O.	Roer	2...	O.
Kurich.....	8...	N. O.	Roer	2...	N. E.

Digitized by Google

(1.) Lieux.	(2.) Distances des Juliers.	(3.) Positions.	(4.) Rivières.	(5.) Distances des Rivières.	(6.) Positions.
Kurientzich	8...	N. O.	Roer	2...	N. E.
Kurken	20...	N. O.	Roer	2...	O.
Kyſelberg	5...	N. N. O.	Roer	2...	N. E.
L.					
Lach	13...	E.	Erfft.....	2...	E.
Lache.....	11...	E. S. E.	Erfft.....	1...	O.
Lagſchier	25 3/4.	S. S. E.	Erfft.....	0...	S. E.
Lammerſtorp....	5 1/2.	S. S. O.	Dente	0...	O.
Lan-Cleer.....	9 1/2.	S. O.	Dente	7...	O.
Landaw	5 1/2.	S. E.	Roer	3...	E.
Landershoven ..	34 1/2.	S. E.	Ahr	0...	N.
Langendorff	8 1/2.	S. O.	Dente	3...	N.
Langerſtorp	7...	S.	Roer	2...	O.
Lang--Urmal (die-)	13...	O. N. O.	(*C'eſt le nom d'une Contrée.*)		
Lanlskron.....	35 1/2.	S. E.	Ahr	0...	S.
Laverſloo-Huis .	22...	N. N. O.	Treit	6...	O.
Lauſch (Zum-)..	14...	N. E.	Erfft.....	4...	E.
Lauſenberg.....	6...	S. O.	Dente	3...	O.
Laypenrad.....	13 1/2.	E.	Erfft	3...	E.
Lehe.....	39...	S. E.	Rhin	0...	O.
Leinburg.....	23...	O. N. O.	Meuſe	4...	E.
Leyenbroich	22...	O. N. O.	Rebeck	2...	O.
Lilar.....	17...	N. O.	Roer	6...	N. E.
Limertorp	34...	S. E.	Ahr	2...	N.
Linden	30 1/2.	S. E.	Ahr	2...	N. O.
Lindenberg.....	1...	E. S. E.	Roer	1...	E.
Linder.....	9 1/2.	S. O.	Dente.....	3...	N. O.
Lingerſtorp.....	9 1/2.	S. S. E.	Roer	0...	O.
Linner.....	9...	N. O.	Roer	1...	O.
LINNICH.....	6...	N. O.	Roer	0...	O.

(1.) Lieux.	(2.) Distances de Juliers.	(3.) Positions.	(4.) Rivieres.	(6.) Distances des Rivieres.	(6.) Positions.
Linnich	.....	.....	(*C'eſt auſſi le nom d'un Bailliage.*)		
Lintwiler.....	27...	S. S. E.	Erfft	2...	S. E.
Lintxenich.....	1 ½.	S. O.	Roer	0...	O.
Lintzenich	19...	S. E.	Erfft	6...	O.
Loe (Up-).....	9...	O. N. O.	Roer	4...	S. O.
Loekem.....	6...	S. O.	Dente	5...	O.
Loeſik	18...	S. E.	Roer	6...	E.
Loevenich.....	5 ½.	N.	Roer	4...	N. E.
Loeverich	8...	O. N. O.	Roer	5...	S. O.
Lohn	4 ½.	S. O.	Dente	2...	O.
Londorp	37...	S. E.	Ahr	2...	S.
Lor	10...	E. N. E.	Erfft.....	0...	O.
Lorſberck	2...	S. S. E.	Roer	0...	O.
Lortorp	36...	S. E.	Ahr	0...	N.
Lovenburg	9...	S.	Roer	3...	O.
Loverſloo	22...	N. N. O.	Treit	6...	O.
Luchen	6...	S.	Dente	2...	E.
Lucherberg.....	5 ½.	S.	Dente	2...	E.
Luerſcheyd	20...	S.	Roer	2...	N.
Lupenaw	15 ½.	S. S. E.	Roer	0...	E.
Luttelbracht	26...	N. N. O.	Meuſe.	5...	E.
Luttelforſt	19...	N. O.	Roer	6...	N. E.
Lutzerad	6 ½.	N.	Roer	4...	N. E.
Lutzing (ob-)..	42...	S. E.	Rhin	2...	S. O.
Luxem.....	13...	S. E.	Erfft	4...	S. O.
M.					
Maelſbenden....	20 ½.	S. S. E.	Roer	3...	S. E.
Malbeckerhoffe..	29...	N. N. O.	Meuſe	3...	E.
Marienberg.....	11...	O.	Roer	7...	S. O.
Marienhauſen ...	3 ½.	O. N. O.	Roer	2...	O.

Digitized by Google

(1.) Lieux.	(2.) Distances de Juliers.	(3.) Positions.	(4.) Rivières.	(5.) Distances des Rivières.	(6.) Positions.
Marienholt	16...	S. E.	Erfft.....	6...	N. O.
Marig - Zum-Wald (S.)...	18...	S. S. E.	Roer	1...	E.
Martoel.....	26...	S. S. E.	Erfft	1...	S. E.
Mechernich.....	22...	S. S. E.	Roër	6...	E.
Meer	4...	N. E.	Roër	4...	N. E.
Melech	23 1/2.	N. O.	Roër.....	1...	E.
Mercken	4 1/2.	S.	Roër	1...	O.
Merckſtein	9...	O. S. O.	Roer	9...	S. O.
Merode	7 1/2.	S.	Roër	1...	O.
Mertzen (ob-)..	5...	S. O.	Roër	5...	S. O.
Mertzenich.....	8...	S. E.	Roër	2...	E.
Meſſen.....	2...	N. N. E.	Roër	2...	N. E.
Metternich	23 1/2.	E. S. E.	Erfft	2...	E.
Michelſberg (S.)	27...	S. E.	Erfft.....	2...	E.
Milfort.....	14...	N.	Treit.....	3...	S. O.
Millen	21...	O. N. O.	Rebeck	0...	E.
Millen	.....	.....	*(C'eſt auſſi le nom d'un Bailliage.)*		
Millen (Inder-)..	15...	N. O.	Roër	5...	E.
Miprewil.....	7...	S. S. E.	Roër	0...	O.
Miroegfen	5...	S.	Dente	1...	E.
Miurwil.....	7...	S. S. E.	Roër	0...	O.
Modeſtein.....	15 1/2.	S. E.	Erfft.....	4...	S. O.
Moel (Papeler-)	18...	N. O.	Roër	5...	N. E.
Moelſum	10 1/2.	S. E.	Roër	2...	E.
Molenatrick	3 1/2.	S.	Roër	0...	O.
MONJOYE	20...	S.	Roër	1...	N. O.
Monjoye.....	.....	.....	*(C'eſt le nom d'un Bailliage.)*		
Muickhuyſen....	13...	N. E.	Erfft.....	3...	E.

(1.) Lieux.	(2.) Distances de Juliers.	(3.) Positions.	(4.) Rivières.	(5.) Distances des Rivières.	(6.) Positions.
Mulin	19...	S. E.	Erfft	3...	N. O.
Multzbon.....	9...	S. S. E.	Roër	1...	O.
Mun (in-der-)..	32...	N. N. O.	Meuſe	2...	E.
Mund	4 ½.	N. E.	Roër.....	4...	N. E.
MUNSTER - EIFFEL	24...	S. E.	Erfft.....	0...	E.
Munſter-Eiffel ...	.....	.....	*(C'eſt le nom d'un Bailliage.)*		
Munſter-Gelen..	22...	O. N. O.	Rebeck	2...	O.
Muntz.....	3...	N.	Roër.....	2...	N. E.
Muntz.....	6...	E. N. E.	Erfft.....	4...	O.
Murcken	9...	N. E.	Erfft.....	0...	O.
Mut-Zenich	18...	S.	Roër	2...	N. O.
Mut-Zenrad....	20...	S. S. O.	Roër	3...	N.
MYNSTER-EIFFEL	24...	S. E.	Erfft.....	0...	E.
Mynſter-Eiffel ...	.....	.....	*(C'eſt le nom d'un Bailliage.)*		
N.					
Neder - Bardenberg.....	7 ½.	O. S. O.	Roër	7...	O.
Nederich.....	33...	S. E.	Ahr	2...	N.
Neerhoven.....	10...	N. O.	Roër	3...	N. E.
Nelt (Boeſner-)	22...	N. N. O.	Treit.....	3...	O.
Nelt (Dulkener-)	22...	N. N. O.	Treit.....	4...	O.
Nenaw	21...	S. E.	Erfft.....	3...	O.
Nende.....	44 ½.	S. E.	Rhin	0...	O.
Neu-Aſſum.....	11 ½.	E.	Erfft.....	1...	E.
Neuenahr.....	.....	.....	*(C'eſt le nom d'un Bailliage.)*		
Neukirchen.....	9 ½.	N. N. E.	Treit	3...	S. O.
Neukirchen.	14...	N. E.	Erfft.....	2...	E.

Digitized by Google

(1.) Lieux.	(2.) Distances de Juliers.	(3.) Positions.	(4.) Rivieres.	(5.) Distances des Rivieres.	(6.) Positions.
Neukirchen.....	28...	S. E.	Erfft.....	5...	E.
Neurad.....	10 ½.	E. N. E.	Erfft.....	1...	E.
Neuhaus.....	23...	O. N. O.	Meuſe.....	4...	E.
Neuwoerck.....	18...	N.	Treit.....	2...	S. O.
Newiach.....	12 ½.	S. S. E.	Roër.....	0...	O.
Newhuyſen.....	10...	S. O.	Dente.....	3...	N. O.
Nid.....	42...	S. E.	Rhin.....	2...	O.
Nider.....	11 ½.	S. S. E.	Roër.....	0...	O.
Niderawe.....	10...	S. E.	Roër.....	0...	E.
Niderberg.....	20...	E. S. E.	Erfft.....	2...	O.
Niderburg.....	19 ½.	E. S. E.	Erffc.....	3...	O.
Nideccien.....	.....	.....	(*C'eſt le nom d'un Bailliage.*)		
Niederberg.....	20...	E. S. E.	Erfft.....	2...	O.
Niel (Wald-)...	21...	N. N. O.	Treit.....	6...	O.
Nienhove.....	14...	E.	Erfft.....	3...	E.
Noot (Ingen-)...	27...	N. N. O.	Treit.....	5...	O.
Noeten.....	24...	S. E.	Erfft.....	0...	O.
Nortberg.....	8 ½.	S. S. O.	Dente.....	0...	S.
NORWENICH...	13...	S. E.	Erfft.....	3 ½.	S. O.
Norwenick.....	.....	.....	(*C'eſt auſſi le nom d'un Bailliage.*)		
Naevenaer.....	35...	S. E.	Ahr.....	0...	S.
Numenick.....	17 ½.	S. E.	Erfft.....	5...	O.
NYDEGGE.....	14...	S. S. E.	Roër.....	1...	E.
O.					
Ob-Briſich.....	42...	S. E.	Rhin.....	0...	O.
Obelt.....	26...	N. O.	Meuſe.....	3...	E.
Ober-Dries.....	26...	S. E.	Erfft.....	4...	E.
Ob-Meertzen...	5...	S. O.	Roër.....	5...	S. O.
Ob-Winter.....	36...	S. E.	Rhin.....	0...	O.
Odendorff.....	25...	S. E.	Erfft.....	4...	E.

Digitized by Google

(1.) Lieux.	(2.) Diſtances de Juliers.	(3.) Poſitions.	(4.) Rivières.	(5.) Diſtances des Rivières.	(6.) Poſitions.
Odeskirchen....	13 ½.	N.	Treit.....	3...	S. O.
Odinghen.....	12...	S. S. E.	Roër.....	0...	E.
Oetzerod.....	8...	N. N. E.	Erfft.....	5...	O.
Ollem.....	26...	S. E.	Erfft.....	5...	E.
Op-Banck.....	13...	S. O.	Dente.....	5...	N. O.
Orſbeck.....	16...	N. O.	Roër.....	0...	E.
Ouerlach.....	2 ½.	N. O.	Roër.....	0...	O.
Ouerſtuſſum....	12...	/ E.	Erfft.....	2...	E.
Oue-Wickleſick.	18 ½.	S. E.	Erfft.....	4...	O.
Ouezier.....	6...	S. E.	Roër.....	4...	E.
P.					
Palenberg.....	9...	O.	Roër.....	6...	S. O.
Pallant.....	7...	S. S. O.	Dente.....	0...	O.
Palmertſan.....	25...	S. E.	Erfft.....	3...	E.
Papeler-Moël...	18...	N. O.	Roër.....	5...	N. E.
Pappenhoven...	26...	O. N. O.	Meuſe.....	1...	E.
Péel (Am-).....	16...	N. O.	Roër.....	6...	N. E.
Peſch.....	6...	N. E.	Erfft.....	5...	O.
Peſch (Zum-)...	4...	S.	Roer.....	0...	O.
Peterhaus.....	22 ½.	S. S. O.	Roër.....	1...	S. O.
Petternich.....	1 ½.	N. O.	Roër.....	0...	E.
Piet.....	4...	S.	Roër.....	1...	O.
Piſchel.....	29...	S. S. E.	Erfft.....	4...	S. E.
Ploubach.....	12...	S. S. E.	Roër.....	0...	O.
Polhem.....	16...	E.	Erfft.....	5...	E.
Porſel.....	13...	O. N. O.	Roër.....	1...	O.
Poſterhol.....	22...	N. O.	Roer.....	3...	S. O.
Prieſterad.....	7...	N.	Roer.....	5...	N. E.
Prumeren.....	8...	O. N. O.	Roer.....	2...	S. O.
Pueren.....	3 ½.	S. O.	Dente.....	2...	O.
Puffendorff.....	10...	E.	Erfft.....	1...	O.
Puffendorp.....	6...	O. N. O.	Roer.....	3...	O.

(1.) Lieux.	(2.) Distances des Juliers.	(3.) Positions.	(4.) Rivieres.	(5.) Distances des Rivieres.	(6.) Positions.
Putz	7...	E. N. E.	Erfft.....	3...	O.
Putzdorp	3 1/2.	S. O.	Dente	2...	O.
Putzlohn.....	5...	S. O.	Dente	2...	O.
Q.					
o. o. o.					
R.					
Rad	8...	S. E.	Roer	3...	N. O.
Rad	12...	E.	Erfft	2...	E.
Raderberg	23...	N. N. O.	Meuſe	6...	E.
Radt.....	22...	S. S. E.	Roer	6...	S. E.
Rae.....	25...	N. N. O.	Treit.....	4...	O.
Raedt (Ingen-).	25...	N. N. O.	Meuſe	6...	E.
Raetgen	10...	S. S. O.	Dente	1...	S.
Rameribach....	35...	S. E.	Ahr.....	2...	S.
RANDERATH...	11 1/2.	O. N. O.	Roër.....	2...	S. O.
Randerath	.....	.....	*(C'eſt auſſi le nom d'un Bailliage.)*		
Ratem.....	13...	N. O.	Roer	1...	N. E.
Ravd.....	15...	S. E.	Erfft	3...	S. O.
REEMAGEN	36 1/2.	S. E.	Rhin	0...	O.
Reemagen.....	.....	.....	*(C'eſt auſſi le nom d'un Bailliage.)*		
Reichenſtein....	21 1/2.	S.	Roër.....	0...	N.
Reineck	43...	S. E.	Rhin	0...	O.
REMAGEN.....	36 1/2.	S. E.	Rhin	0...	O.
Remmelshem ...	13 1/2.	S. E.	Roer	5...	E.
Rengen.....	34...	S. E.	Ahr	2...	N.
Reuenick	17...	S. E.	Erfft	5...	O.
Rheid	16...	N.	Treit.....	3...	S. O.
Richterich.....	13...	S. O.	Dente	5...	N. O.

(1.) Lieux.	(2.) Distances de Juliers.	(3.) Positions.	(4.) Rivieres	(5.) Distances des Rivieres.	(6.) Positions.
Rismolin.....	9...	N. O.	Roer	0...	E.
Rodbach (die)..	15...	O. N. O.	Rebeck	0...	O.
Roer	5...	N. O.	Roer	0...	O.
Roetzum.....	19 $\frac{1}{4}$.	S. E.	Erfft	3...	O.
Rousow.....	12 $\frac{1}{2}$.	S. S. E.	Roer	0...	E.
Ruetge	31...	S. E.	Rhin	3...	S. O.
Rynsum.....	27...	S. E.	Erfft	4...	E.
S.					
S. Anthonis	12...	S. E.	Erfft	4...	S. O.
S. Anthonis	19...	S. E.	Erfft	5...	O.
S. Ermgardt	22...	N. N. O.	Treit	2...	O.
S. Gravenbich...	26...	O. N. O.	Meuse	1...	E.
S. Joris	23...	N. N. O.	Treit	5...	O.
S. Joris	10...	S. O.	Dente	2...	N. O.
S. Lenhardt	9...	N. E.	Erfft	1...	O.
S. Michelsberg ..	27...	S. E.	Erfft	2...	E.
Saltert.....	21...	S. E.	Erfft	3...	O.
Sassers	28...	S. S. E.	Erfft.....	3...	S. E.
Schar.....	28...	S. E.	Erfft.....	4...	E.
Scheburg.....	7...	S. E.	Roer	1...	E.
Scherpenzéel....	11...	S. S. O.	Dente	2...	S.
Scheuen.....	11...	S.	Dente	3...	S. E.
Scheuen.....	18 $\frac{1}{2}$.	S. E.	Erfft.....	4...	O.
Scheyd.....	12...	S. O.	Dente	5...	N. O.
Schindorp	20...	N. O.	Roer	4...	O.
Schleyden	5...	S. O.	Roer	5...	S. O.
Schona	25 $\frac{1}{2}$.	S. S. E.	Erfft.....	0...	E.
Schouberg.....	9 $\frac{1}{2}$.	S. O.	Dente	7...	O.
Schouwenberg...	6...	S. O.	Roer	5...	S. O.
Schuiren	27...	S. E.	Erfft	3...	E.
Scophoven	2 $\frac{1}{2}$.	S.	Roer	0...	O.
Segelsdorp	3...	S. S. E.	Roer ....c.....	1...	E.

Digitized by Google

(1.) Lieux.	(2.) Distances de Juliers.	(3.) Positions.	(4.) Rivières.	(5.) Distance des Rivières.	(6.) Positions.
Gemeuradt.....	11...	E.	Roër.....	3...	N. O.
Getterich.....	2...	E. S. E.	Roer.....	2...	E.
Sevenich.....	15 1/2.	S. E.	Roër.....	5...	E.
Shauck.....	18...	S.	Roër.....	0...	O.
Sierſdorp.....	11...	O. N. O.	Roër.....	3...	S. O.
Sierſtorp.....	6...	O.	Roër.....	4...	O.
SITTARDT.....	22...	O. N. O.	Meuſe.....	4...	E.
Sittardt.....	.....	.....	(C'eſt le nom d'un Bailliage.)		
Slachſtin.....	11 1/2.	S. S. E.	Roër.....	0...	E.
Smeiheim.....	27...	S. E.	Erfft.....	4...	E.
Snackersdorp...	17...	S. S. E.	Roer.....	3...	E.
Soeller.....	13...	S. E.	Roer.....	3...	E.
Somerberg.....	32...	S. E.	Ahr.....	2...	N.
Spiel.....	3 3/4.	N. E.	Roër.....	3...	N. E.
Stammel.....	5 1/2.	S. E.	Roër.....	2...	E.
Steignerhoff....	26...	N. N. O.	Meuſe.....	6...	E.
Steinam.....	29...	N. N. O.	Meuſe.....	3...	E.
Steinkirchen....	19...	N. O.	Roer.....	1...	N. E.
Steinſtraſt.....	5 1/2.	E.	Erfft.....	5...	O.
Steprael.....	11 1/2.	S. E.	Roer.....	2...	E.
Sterſtorp.....	6...	O. S. O.	Roër.....	5...	S. O.
Stockum.....	12 3/4.	S. S. E.	Roer.....	2...	E.
Stolberg.....	12...	S. S. O.	Dente.....	1...	S.
SUCHTELEN....	22...	N. N. O.	Treit.....	1...	O.
Suggerad.....	10...	O. N. O.	Roer.....	3...	S. O.
Sunderſdorp....	17...	E. N. E.	Rhin.....	4...	S. O.
Supenbuſch.....	12...	O. N. O.	Roër.....	6...	S. O.
SUSTEREN.....	24...	O. N. O.	Meuſe.....	4...	E.
Suſterſel.....	18...	O. N. O.	Rebeck.....	0...	N.
Swartzenbroich..	10...	S.	Roer.....	4...	O.

Digitized by Google

(1.) Lieux.	(2.) Distances de Juliers.	(3.) Positions.	(4.) Rivières.	(5.) Distances des Rivières.	(6.) Positions.
Swerfel	20...	S. E.	Erfft.	5...	N. O.
Swefterborg	23...	E. S. E.	Erfft	2...	E.
Syndorp	11 ½.	E. S. E.	Erfft.....	1...	O.
SYNTZIG.....	38...	S. E.	Rhin	1...	O.
Syntzig	.....	.....	(*C'eſt le nom d'un Bailliage.*)		
T.					
Tegelen.....	32...	N. N. O.	Meuſe	0...	E.
Tempel	42...	S. E.	Rhin	0...	O.
Teueren	12...	O. N. O.	Roer	6...	S. O.
Thairrad	12...	N. N. O.	Roer	5...	N. E.
Thorre	11...	E.	Erfft	0...	O.
Thuir	27...	N. N. O.	Meuſe	4...	E.
Thumb	14 ½.	S. S. E.	Roër	2...	E.
Tichelen	10...	O. N. O.	Roër	3...	S. O.
TITZ	4 ½.	N. N. E.	Roer	4...	N. E.
Tomberg	.....	.....	(*C'eſt auſſi le nom d'un Bailliage.*)		
Tomberg.....	29...	S. E.	Ahr	4...	N. O.
Trips.....	10...	O. N. O.	Roer	3...	S. O.
Troeſtorp	7...	E. N. E.	Erfft.	3...	O.
TUDDERT.....	20 ½.	O. N. O.	Rebeck	0...	E.
Turnich.	16 ½.	E. S. E.	Erfft.....	1...	E.
Tuſſckenbroick..	18...	N. O.	Roër	2...	E.
Tzaaz	13...	N.	Treit	4...	S. O.
V.					
Veha	37...	S. E.	Ahr	2...	S.
Vellerh	16...	N. O.	Roer	4...	E.
Venrad	10...	N.	Roer	6...	N. E.
Vernich (Gros-)	22...	E. S. E.	Erfft.....	1...	E.
Vernich (Klein-)	21...	E. S. E.	Erfft	0...	O.

Digitized by Google

(1.) Lieux.	(2.) Distances de Juliers.	(3.) Positions	(4.) Rivières.	(5.) Distances des Rivières.	(6.) Positions.
Vershoven	25 ½.	S. E.	Erfft	5	E.
Vettenhoven	32	S. E.	Ahr	1 ½.	N. O.
Vetwiel	14	S. E.	Roer	3	E.
Vieler	22	S. E.	Erfft	2	O.
Vienhuis	10	E. N. E.	Erfft	0	E.
Uleiſtein	16	E. N. E.	Rhin	5	S. O.
Vogelſang	0 ½.	S. S. E.	Roër	0	O.
Vogtzbell	17	E. S. E.	Erfft	3	N. E.
Volmar	26	S. E.	Erff	1	E.
Vorſt	17	N. N. O.	Treit	4	S. O.
Upharren	5	N. E.	Erfft	5	O.
Uphoven	19	N. O.	Roer	0	E.
Up-Loe	9	O. N. O.	Roer	4	S. O.
Upm-Demer	19	S.	Roer	1	N.
Up-Serttat	19	S.	Roer	0	N.
Urechem	18	E. S. E.	Erfft	4	N. E.
Urelenberg	9	O. N. O.	Roer	5	S. O.
Urey	4	O.	Roer	3	O.
Urmal (die-Lang-)	13	O. N. O.	(*C'eſt le nom d'une Contrée.*)		
Urmund	25	O. N. O.	Meuſe	1	E.
Utradt	14	O. N. O.	Roër	2	O.
Vylip	31	S. E.	Ahr	4	N.
Uzretſe	15 ½.	S. S. E.	Roer	3	E.
W.					
Wachandorff	22	S. E.	Erfft	2	O.
Wackelbach	36 ½.	S. E.	Rhin	1	O.
Waldt (Bruchter-)	26	N. O.	(*C'eſt le nom d'une Forêt.*)		
Wald-Niel	21	N. N. O.	Treit	6	O.
Waldwucht	21	N. O.	Roer	5	O.

Digitized by Google

(4.) Rivières.	(2.) Distances de Juliers.	(3.) Positions.	(4.) Rivières.	(5.) Distances des Rivieres.	(6.) Positions.
Wallerſum	17 1/2.	S. S. E.	Roer	2...	E.
Walrad	15...	O. N. O.	Roer	3...	O.
Wambach	30...	N. N. O.	Meuſe	3...	E.
Wamen (Zur-).	21...	O. N. O.	Rebeck	2...	E.
Wanlo	10...	N.	Roer	6...	N. E.
Warchen	4...	S.	Dente	1...	E.
WASSENBERG ..	17...	N. O.	Roer	2...	E.
Waſſenberg	.....	.....	(*C'eſt auſſi le nom d'un Bailliage.*)		
Waurick	8...	O.	Roer	5...	S. O.
Wedeshem.....	25...	S. E.	Erfft	4...	E.
Wegberck	18...	N. O.	Roer	4...	N. E.
Weiller	6...	O. N. O.	Roer	2...	S. O.
Weingart	23...	S. E.	Erfft.....	0...	O.
Weiſwiler	7 1/2.	S. S. O.	Dente	0...	O.
Weldenradt	19...	N. O.	Roer	2...	N. E.
Weldorp	3...	E. N. E.	Roer	3...	E.
Wels	4 1/2.	N. O.	Roer	1...	O.
Wenaw	9...	S.	Roer	5...	O.
Wenckhuſen	10...	O.	Roër	6...	S. O.
Werkelhoven ...	11 1/2.	E.	Erfft	1...	O.
Weſtub.....	37...	S. E.	Ahr	1...	S.
Weter	20...	O. N. O.	Rebeck	0...	O.
Wichteſick (Ove-)	18 1/2.	S. E.	Erfft	4...	O.
Widenaw	11...	E. S. E.	Erfft	0...	O.
Widendorp.....	11...	E. S. E.	Erfft.....	1...	O.
Wieler	22...	S. E.	Erfft.....	2...	O.
Wieskirchen	20 1/2.	S. E.	Erfft	2...	O.
Wilhelmſtein			(*C'eſt le nom d'un Bailliage.*)		
Wilkebroſtein...	11 1/2.	S. O.	Dente	4...	N. O.
Winden	10 1/2.	S. S. E.	Roer.....	0...	O.

(1.) Lieux.	(2.) Diſtances de Juliers.	(3.) Poſitions.	(4.) Rivières.	(5.) Diſtances des Rivières.	(6.) Poſitions.
Winter (Ob-)..	36...	S. E.	Rhin	0...	O.
Winterberg	26 1/2.	S. E.	Erfft	3...	E.
Wirmanick.....	20	S. E.	Erfft	4...	N. O.
Witherhem	17...	E. S. E.	Erfft	2...	S. O.
Worm	10...	O. N. O.	Roer	2...	O.
Wullerheim	12...	S. E.	Roer	5...	E.
Wulleſſen (Jacob-)	13...	S. E.	Roer	3...	E.
Wyer	27...	N. N. O.	Treit	4...	O.
Y.					
Yp-der-Cleff ...	20...	N. O.	Roer	6...	N. E.
Yp-der-Hard	18...	N. N. O.	Treit	6...	O.
Z.					
Zafel (Die-)....	19...	O. N. O.	Rebeck	3...	E.
Zafelen	19...	O. N. O.	Rebeck	3...	E.
Zenich (Mut-)..	20...	S. S. O.	Roer	3...	N.
Zenrad (Mut-)..	18...	S.	Roer	2...	N. O.
ZINZICH.....	38...	S. E.	Rhin	1...	O.
Ziverken	10...	E.	Erfft	1...	O.
Zum-Barſtegen ..	13 1/2.	S.	Roer	2...	O.
Zum-Bongar	12...	E. N. E.	Erfft	3...	E.
Zum-Buſch	13...	O. N. O.	Roer	6...	S. O.
Zum-Hohenholtz.	7 1/2.	N. E.	Erfft	2...	O.
Zum-Lauſch	14...	N. E.	Erfft	4...	E.
Zum-Peſch	4...	S.	Roer	0...	O.
zum-Wald	18...	S. S. E.	Roer	1...	E.
Zur-Geyen	11 1/2.	S.	Roer	3...	O.
Zurkall	13...	S. S. E.	Roer	0...	O.
Zur-Wamen	21...	O. N. O.	Rebeck	2...	E.
Zurweke	7...	S.	Dente	1...	E.
Zweybruck	9...	O.	Roer	6...	S. O.

Digitized by Google

§. III.

TABLE TOPOGRAPHIQUE

Des Enclaves (a) du Duché de JULIERS.

(1.) Lieux.	(2.) Distances de Juliers.	(3.) Positions.	(4.) Rivières.	(5.) Distances des Rivières.	(6.) Positions.
A.					
AEN *m*	22...	S. E.	Erfft.	0...	E.
Aix-la-Chapelle*	14 $\frac{1}{2}$.	S. O.	Worm.....	0...	O.
Beckrad. *b*	12...	N.	Treit.....	6...	S. O.
Bedbourg. *n*	10 $\frac{1}{2}$.	E. N. O.	Erfft	0...	E.

(*a*) 1°. Les Enclaves, dans le ſens qu'on les prend ici, ſont des terres enfermées dans un état dont elles ne dépendent point. Il eſt dans le Duché de Juliers, pluſieurs de ces Enclaves abſolument indépendantes, telles que celles de Cologne ; & il en eſt d'autres qui, quoique libres à proprement parler, & ſous la dépendance immédiate de l'Empire, ſont néanmoins ſoumiſes à une eſpece de Juriſdiction de la part de l'Electeur-Palatin, Duc de Juliers ; tels ſont les Comtés de Mérode, de Metternich, de Wickrad, &c. Il paroît que ces Etats ſont plus dépendans, qui ne ſont point inſcrits dans la Matricule générale des Etats de l'Empire, & qui par conſéquent n'acquitent point *directement* les taxes. Je dis *directement*, parce que ces Etats, quelle que ſoit leur condition, n'en payent pas moins dans l'occaſion, les Seigneurs dont ils ſont feudataires, étant toujours attentifs à ſe faire rembourſer de leurs avances.

2°. Parmi les Lieux qui ſe trouvent compris dans cette Table Topographique,

(1.) Lieux.	(2.) Distances de Juliers.	(3.) Positions.	(4.) Rivières.	(5.) Distances des Rivières.	(6.) Positions.
Berchelen. .... *a*	26 ½.	N. O.	Meuſe	1...	E.
Beſſenich ..... *n*	16...	S. E.	Roer	5...	E.
Bider ..... *m*	23...	S. E.	Erfft	o ½.	E.
Biever ..... †	15 ½.	S. O.	Worm	o...	E.
Bockel ..... *b*	13...	N.	Treit	6...	S. O.
Bodenum ..... *m*	22 ½.	S. E.	Erfft.....	1...	E.
Brandebourg .. †	16 ½.	S. O.	Dente	o...	E.
Breinich ..... †	15...	S. O.	Dente	2...	E.
Bulleſſim (Gros-) ..... *m*	24...	S. E.	Erfft	2...	E.
Burſcheid ..... *	14 ½.	S. O.	Worm	o...	O.
Caleſey *ou* Coleſey..... *n*	21...	S. E.	Erfft.....	3...	O.
Corneille (S.) *ou* Cornelis-Munſter ..... †	15 ½.	S. O.	Dente	o...	E.
Echt..... *a*	26 ½.	N. O.	Meuſe	1...	E.
Ellendorff..... †	14...	S. O.	Dente	2...	N. O.
Eſch ..... *m*	22 ½.	S. E.	Erfft.....	1...	E.
Etgenbuſck ... *b*	12...	N. N. O.	Roër	6...	N. E.

phique, il en eſt pluſieurs qui ne ſont point des Enclaves de Juliers, & qui ne dépendent en aucune maniere de ce Duché; tels ſont ceux de la Province de Gueldre. J'ai eſtimé néanmoins devoir les inférer ici, parce qu'étant limitrophes, & ſe trouvant d'ailleurs ſitués dans des ſinuoſités de la Province, on évitera par-là de confondre ces Lieux avec ceux qui dépendent de Juliers.

3°. Pour diſtinguer les Lieux de chaque Enclave, j'ai employé des marques différentes. *a* eſt pour les Lieux de la Province de *Gueldre*; *b* pour ceux de la Seigneurie de de Wickrad; *q* pour ceux de la Seigneurie de *Kerpen*; *m* pour les Lieux de la Seigneurie de Lummerſum; *n* pour les Enclaves de Cologne; * pour les Lieux qui dépendent de la Ville Impériale d'Aix-la Chapelle; & † pour les Lieux de l'Abbaye de Cornelis-Munſter.

4°. *Voyez la Note qui eſt à la page 44.*

(1.) Lieux.	(2.) Distances des Juliers.	(3.) Positions.	(4.) Rivières.	(5.) Distances des Rivières.	(6.) Positions.
Fiſſenich .....*n*	16 ½.	S. E.	Roer	4...	E.
Gangolff (S.) ..†	15 ½.	S. O.	Dente	0 ½.	O.
Goeck .....*n*	16...	S. E.	Roer	4...	E.
Greſſenich .... †	12...	S. S. O.	Dente	3...	S. E.
Gros-Bulleſſiem *m*	24...	S. E.	Erfft	2...	E.
Haeflem ..... *b*	15...	N.	Treit	5...	S. O.
Haen *ou* Ham .. †	19...	S. S. O.	Dente	2...	E.
Hafelbach .... †	14...	S. S. O.	Dente	3...	E.
Haren. ..... *	14...	S. O.	Worm.....	0...	E.
Herrad. ..... *b*	12...	N. N. O.	Roer	7...	N. E.
Holderad. ..... *b*	15...	N. N. O.	Treit.....	7...	S. O.
Hollant (Im-). *b*	14...	N.	Treit.....	6...	S. O.
Huſpich. ..... *m*	23 ½.	S. E.	Erfft	0...	E.
Im-Hollant. ... *b*	14...	N.	Treit	6...	S. O.
Im-Vorſt..... †	16 ½.	S. O.	Dente	2...	N. O.
Joſt (S.)..... *a*	24 ½.	N. O.	Meuſe	3...	E.
Kalchoven. .... *	16...	S. O.	Worm	2...	O.
Kerpen. ..... *q*	12...	E. S. E.	Erfft.....	1 ½.	O.
Lamerſdorff. .. †	17 ½.	S. S. O.	Dente.....	5...	E.
Lang. ..... *q*	11...	E. S. E.	Erfft	3...	S. O.
Laurent (S.) .. *	15...	S. O.	Worm	2...	N. O.
Lummerſum... *m*	22...	S. E.	Erfft	0...	O.
Malershut..... †	15 ½.	S. S. O.	Dente	4...	S. E.
Moësbracht.... *a*	25 ½.	N. O.	Meuſe	0...	E.
Montfort ..... *a*	23 ½.	N. O.	Meuſe	3...	S. E.
Muytrad. ..... *q*	14 ½.	E. S. E.	Erfft.....	1...	E.
Oelenberg..... *a*	22 ½.	N. O.	Roer	1...	O.
Orbtach..... *	14...	S. O.	Worm	2...	O.
Raetgen ..... †	16 ½.	S. S. O.	Dente	6...	S. E.
Roeſterad ..... *a*	25 ½.	O. N. O.	Meuſe	2...	E.
Rud. ..... *b*	13 ½.	N. N. O.	Roer	7...	N. E.
S. Corneille ... †	15 ½.	S. O.	Dente	0...	E.

Digitized by Google

(1.) Lieux.	(2.) Distances de Juliers.	(3.) Positions.	(4.) Rivieres.	(5.) Distances des Rivieres.	(6.) Positions.
S. Joſt. ..... *a*	24. ½.	N. O.	Meuſe	3...	E.
S. Laurent .... *	15...	S. O.	Worm.....	2...	N. O.
S. Salvator. ... *	14...	S. O.	Worm.....	1...	O.
Schonforſt ..... †	15 ½.	S. O.	Dente	2...	O.
Stanbach..... *m*	21 ½.	S. E.	Erfft	0...	O.
Starzum. ..... *m*	23...	S. E.	Erfft.....	0...	E.
Stephanſweerdt. *a*	27...	N. O.	Meuſe	0...	E.
Swanenborg. ... *b*	14...	N. N. O.	Roër	6...	N. E.
Swartbroich. .. †	14 ½.	S. S. O.	Dente	1...	E.
Teu *ou* Teatſchaus. ..... *b*	13 ½.	N.	Treit	4...	S. O.
Tull..... *a*	26 ½.	O. N. O.	Meuſe	0...	E.
Venneghen .... †	17...	S. S. O.	Dente	4...	N. E.
Vicht ..... †	13...	S. S. O.	Dente	2...	S. E.
Vierſen. ..... *a*	19 ½.	N.	Treit	2...	S. O.
Vlodorp. ..... *a*	21...	N. O.	Roer	0...	O.
Uphoven. ..... *a*	25 ½.	N. O.	Meuſe	2...	E.
Walen ..... †	17 ½.	S. S. O.	Dente.....	1...	E.
Warſelen ..... *	12 ½.	S. O.	Worm.....	0...	E.
Wedeshem.... *m*	23 ½.	S. E.	Erfft.....	2...	E.
Weringe..... †	17...	S. S. O.	Dente	1...	E.
WICKRAD *ou* WICKARD. ..... *b*	12 ½.	N.	Treit.....	5...	S. O.
Wickradberg... *b*	11 ½.	N.	Treit.....	5...	S. O.
Widshem. .... *m*	23...	S. E.	Erfft	1...	E.
Wuſſum. ..... *m*	23...	S. E.	Erfft.....	2...	S. E.
Wyden. ..... *	13...	S. O.	Worm.....	1...	E.
Zacharie. ..... *n*	17 ½.	S. E.	Roër	6...	E.
ZULCH. ..... *n*	17...	S. E.	Roër.....	5...	E.
Zwifal. ..... †	13 ½.	S. S. O.	Dente	3...	S. E.

§. IV.

Des principaux lieux du Duché de Juliers (*a.*).

1. ALDENHOVEN, Bourg peu considérable, & qui n'eſt remarquable que parce qu'il eſt le Chef-lieu d'un Bailliage du même nom. Ce Bourg eſt ſitué ſur la rive gauche d'un ruiſſeau qui va ſe perdre dans la *Roër*; & il eſt à 2 lieues S. de Linnich, 3 S. E. de Geilenkirchen, 2 $\frac{3}{4}$ de Rolduc, 4 $\frac{1}{2}$ N. E. d'Aix-la-Chapelle, 4 N. O. de Dueren, & 1 $\frac{1}{2}$ S. O. de Juliers. On doit éviter de confondre cet *Aldenhoven* avec un autre lieu du même nom, qui eſt ſitué dans la partie ſeptentrionale du Duché, près de la frontière de Gueldre, à 4 lieues N. E. de Ruremonde.

2. BEDBOURG, Chef-lieu d'une Seigneurie qui appartient à la Maiſon de *Salm-Reifferſcheid*. Cette Seigneurie au reſte ſeroit rapportée plus exactement dans l'Archevêché de Cologne, que dans le Duché de Juliers. *Bedbourg* eſt ſitué ſur la rive droite de l'*Erfft*, à une bonne demi-lieue S. E.

(*a*) 1°. Outre les lieux qui dépendent du Duché de Juliers, ce §. comprend encore les principaux lieux des enclaves, & quelques-uns de ceux de la Province de Gueldre. Pour ſçavoir dans quel état ſe trouvent ſitués les lieux dont on parle dans cet article, on aura recours aux deux Tables Topographiques qui forment les II. & IIIe. §.

2°. Les diſtances en lieues que je calcule d'un lieu à un autre, ne ſont point meſurées par la ligne droite, mais elles ſont évaluées d'après le tems que l'on employe en ſuivant les routes ordinaires. Je compte une lieue de 3000 pas ou environ, pour une heure de chemin.

Digitized by Google

de Caſter, une petite lieue N. N. O. de Bergheim, 4 ½ N. E. de Dueren, 2 ½ N. N. O. de Kerpen, 5 ½ O. un q. au N. de Cologne, & 4 E. un quart au N. de Juliers.

3. BERGEM ou BERGHEIM, petite Ville, Chef-lieu d'un Bailliage du même nom. Elle eſt ſituée ſur la rive droite de l'*Erffi*, dans une contrée fertile en grains & en pâturages, à 2 petites lieues N. un quart à l'O. de Kerpen, 1 ½ S. S. E. de Caſter, 4 N. E. de Dueren, 3 N. de Norwenich, 5 O. un quart au N. de Cologne, & 4 E. de Juliers.

4. BORN, Château, au Bailliage de *Sittard*, & réſidence du Comte de *Léerodt*. Ce Château eſt à une lieue E. un q. au N. de la Meuſe & de Stockem, autant N. N. O. de Sittard, 1 ¼ S. S. O. de Suſteren, 3 ½ O. S. O. de Heinſberg, 5 N. N. E. de Maeſtricht, & 9 ½ O. N. O. de Juliers.

5. BOSSLAR, vieux Château que preſque tous les Géographes nomment mal-à-propos *Baſlar*. Il eſt à mille pas E. de la rivière de *Roër*, à 3 quarts de lieue E. de Linnich, & à 2 lieues N. O. de Juliers.

6. BRISICH, gros Bourg, ſur la rive gauche du *Rhin*, vis-à-vis de Huningen, à 2 lieues E. un quart au N. de Kœnigsfeldt, 1 ¼ S. E. de Synzig, 2 ½ E. S. E. de Nevenahr, 5 S. E. de Bonn, & 17 S. E. de Juliers. Les environs de *Briſich* ſont des plus agréables & des mieux cultivés. Auſſi les habitans de ce Bourg vivent, la plûpart, fort à leur aiſe.

7. BRUGGEN ou BRYGGEN, petite Ville au N. O. du Duché, Chef-lieu d'un Bailliage du même nom. Elle eſt ſituée dans un terrein gras & abondant en pâturages, ſur un ruiſſeau, qui ſe forme des eaux qui viennent d'un marais voiſin, à 2 lieues E. un q. au N. de Ruremonde,

3 S. E. de Kessel, 3 ½ O. un q. au S. de Suchtelen, & 10 N. O. de Juliers.

8. CASTER, petite Ville, Chef-lieu d'un Bailliage du même nom. Elle est bâtie sur la rive gauche de l'*Erfft*, près de la frontière de Cologne, à une lieue & demie S. S. E. de Grevenbroich, autant N. N. O. de Bergheim, 5 S. de Nuys, 6 O. un q. N. de Cologne, 4 ½ N. E. de Dueren, & 4 E. un q. au N. de Juliers. *Caster* étoit autrefois une Place assez bien fortifiée; mais aujourd'hui elle est presque sans défense, & à peine seroit-elle à l'abri d'un coup de main.

9. CORNELIS-MUNSTER ou SAINT-CORNEILLE-LE-MOUSTIER, gros Bourg avec une belle Abbaye de Religieux de l'Ordre de S. Benoît. Cette Abbaye releve, à la vérité, immédiatement de l'Empire; mais elle est obligée en même tems de reconnoître la Jurisdiction de l'Electeur Palatin, Duc de Juliers. En 1742 l'Abbé de *Cornelis-Munster* ayant voulu décliner cette espèce de dépendance, la Régence de *Dusseldorp* (qui dépend elle-même de l'Electeur Palatin) envoya sur les terres de ce Prélat, un détachement de troupes pour y vivre à discrétion, jusqu'à ce que l'Abbé se fût soûmis à S. A. S. Electorale. L'Abbaye de S. Corneille est située sur la rive droite de la *Dente*, à 2 lieues S. E. d'Aix-la-Chapelle, 4 N. O. de Monjoye, 3 S. O. d'Eschweiler, 5 ½ O. S. O. de Dueren, 6 S. O. de Juliers. *Voyez le Tome I. pag.* 549.

10. DALEM ou DAHLEN, petite Ville entre les rivières de *Roër* & de *Treit*, à 2 bonnes lieues de l'une & de l'autre, à 2 ½ O. un q. au N. de Wickard, 2 ¼ S. de Dulcken, 1 ¾ N. O. d'Erkelens, 1 ½ O. S. O. de Gladbach, 5 E. S. E. de Ruremode, 3 ¼ N. N. E. de Randerath, & 6

Digitized by Google

N. N. O. de Juliers. *Dahlen* eſt le Chef-lieu d'un Bailliage du même nom. Cette Ville a été autrefois plus conſidérable qu'elle n'eſt aujourd'hui : cependant il s'y fait encore un aſſez bon commerce, à cauſe de ſa ſituation ſur la route de Juliers à Ruremonde.

11. DUEREN ou DYREN. C'eſt après Juliers la meilleure Ville de tout le Duché. Quelques-uns prétendent même qu'il y a plus d'habitans à *Dueren* qu'à *Juliers*, & que le commerce de la première de ces deux Villes eſt le plus conſidérable. Ce qu'il y a de certain, c'eſt que les habitans de *Dueren* ne manquent pas de facilités pour vivre à leur aiſe : ils ont de bonnes manufactures, & le territoire de leur ville eſt fertile en grains & en pâturages. *Dueren*, Chef-lieu d'un Bailliage du même nom, eſt ſitué ſur la rive droite de la rivière de *Roër*, à 6 lieues E. un q. au N. d'Aix-la-Chapelle, 2 $\frac{1}{2}$ O. un q. au S. de Norwenich, 3 $\frac{1}{2}$ N. O. de Zulch, autant N. de Heimbach, & autant S. S. E. de Juliers. En allant d'Aix-la-Chapelle à Cologne, on peut paſſer par *Dueren* tout comme par *Juliers*. La route par *Dueren* eſt même plus courte d'une lieue ou environ.

12. DULCKEN, petite Ville, entre la Gueldre Autrichienne & l'Electorat de Cologne. Elle eſt à 1 lieue S. O. de Suchtelen, 2 $\frac{1}{2}$ E. un q. au S. de Bruggen, 2 $\frac{1}{4}$ N. O. de Gladbach, 2 $\frac{1}{4}$ N. de Dalem, 4 $\frac{1}{2}$ E. de Ruremonde, & 8 $\frac{1}{4}$ N. N. O. de Juliers.

13. EISSTRASSBURG ou STRASBOURG, petit Fort, près de la frontière du Limbourg-Hollandois. Ce Fort eſt entre Sittard & Gangelt, à un bon quart de lieue S. S. E. de Tuddert, & à 8 lieues O. un q. au N. de Juliers.

14. ERKELENS, jolie petite Ville, qui a dépendu de la Gueldre-Autrichienne juſqu'en 1714, qu'elle fut cédée

à l'Electeur Palatin, avec le territoire qui eſt aux environs. Ce Prince la donna, en 1727, au Baron de *Francken* pour en jouir lui & ſes deſcendans, comme d'un Fief mouvant du Duché de Juliers. La Ville d' *Erkelens* avoit autrefois d'aſſez bonnes fortifications; mais elles furent démolies par les François en 1674. Cette Ville eſt à une lieue $\frac{1}{2}$ S. O. de Wickrad, 1 $\frac{3}{4}$ S. E. de Dalem, 2 S. de Gladbach, 5 O. un q. au N. de Grevenbroich, 3 N. E. de Randerath, 2 $\frac{1}{4}$ N. de Linnich, & 4 $\frac{1}{2}$ N. N. O. de Juliers.

14. ESCHWEILER, gros Bourg, Chef-lieu d'un Bailliage du même nom. Ce Bourg eſt ſitué ſur la rive gauche de la rivière de *Dente*, dans une campagne fertile, ſur la route d'Aix-la-Chapelle à Cologne par Dueren, à 3 lieues E. S. E. de Rolduc, 3 $\frac{1}{4}$ N. E. de Cornelis-Munſter, 3 $\frac{3}{4}$ E. un q. au N. d'Aix-la-Chapelle, 2 $\frac{1}{2}$ O. de Dueren, & 3 $\frac{1}{4}$ S. S. O. de Juliers.

16. EUSKIRCHEN, gros Bourg, Chef-lieu d'un Bailliage du même nom. Ce Bourg eſt bâti ſur un ruiſſeau qui bientôt après ſe perd dans l'*Erffi*; & il eſt à 2 lieues N. de Munſter-Eiffel, 2 $\frac{1}{2}$ E. un q. au N. de Zulch, 1 $\frac{2}{3}$ S. O. de Lummerſum, 4 $\frac{1}{2}$ O. de Bonn, 3 S. S. E. de Norwenich, & 8 S. E. de Juliers.

17. GANGELT, petite Ville près de la frontière du Brabant-Hollandois. Cette Ville eſt à une lieue $\frac{2}{3}$ E. un q. au S. de Tuddert, 2 $\frac{1}{2}$ E. un q. au N. de Sittardt, 1 $\frac{1}{2}$ S. S. O. de Heinſberg, 2 $\frac{1}{2}$ O. S. O. de Randerath, 2 $\frac{1}{2}$ O. N. O. de Geilenkirclen, 4 $\frac{1}{2}$ N. O. de Rolduc, & 6 $\frac{1}{2}$ N. O. de Juliers..

18. GEILENKIRCHEN, petite Ville, Chef-lieu, d'un Bailliage du même nom. Elle eſt ſituée dans une campagne fertile ſur la rive gauche de la petite rivière de *Worm*, à 1 lieue $\frac{1}{4}$ S. de Randerath, 2 $\frac{1}{4}$ O. S. O. de Linnich,

Digitized by Google

2 ½ E. S. E. de Gangelt, 2 ¾ N. de Rolduc, & 4 O. un q. au N. de Juliers.

19. GELADBADH ou GLADBACH, jolie petite Ville fortifiée, Chef-lieu d'un Bailliage du même nom. Elle eſt près de la frontière de l'Electorat de Cologne, à 1 lieue ½ N. E. de Dalem, 2 N. d'Erkelens, 1 ½ N. O. de Wickrad, 2 ½ S. S. E. de Suchtelen, 2 ¼ S. E. de Dulcken, 5 ½ O. de Nuys, & 6. ½ N. N. O. de Juliers.

20. GEMUND, petite Ville, au S. du Duché, près de la frontière d'une enclave de Cologne. Elle eſt dans un païs de bois & abondant en pâturages, au confluent de l'*Orffs* & du *Brayff*, à une lieue N. de Schleyden, 3 E. de Monjoye, 4 O. un q. au S. de Munſter-Eiffel, 1 ½ S. un q. à l'E. de Hermbach, 3 S. O. de Zulch, & 8 ½ S. S. O. de Juliers.

21. GREINDT, gros Bourg, ſur la rivière d'*Ahr*, à une lieue O. du Rhin, 1 N. de Koenigsfeld, 2 N. O. de Briſich, ¾ E. d'Arwiler, autant S. O. de Réemagen, autant O. de Synzig, 3 E. N. E. d'Aldenahr, 8 N. O. d'Andernach, & ſur la route de cette dernière Ville à Cologne, 3 S. S. E. de Bonn, & 14 ½ S. E. de Juliers.

22. GREVENBROICH ou GREVENBROCH, jolie petite Ville fortifiée. Elle eſt ſituée dans une petite Iſle que forme en cet endroit la rivière d'*Erffi*, à 1 lieue & demie N. N. O. de Caſter, 3 S. S. O. de Nuys, 7 O. N. O. de Cologne, 5 E. S. E. d'Erkelens, & 4 N. E. de Juliers. Les environs de Grevenbroch abondent en grains, en pâturages & en gibier.

23. HAMBACH ou HUMBACH, Château & belle maiſon de chaſſe des anciens Ducs de Juliers. Ce Château eſt encore aujourd'hui fort bien entretenu, & il y a des beautés à voir. Il eſt ſitué ſur le ruiſſeau d'*Eell* ou *Eyll*,

à une petite lieue E. de la rivière de *Roër*, & à une lieue un quart S. E. de Juliers.

24. HEIMBACH (que l'on trouve écrit HERMBACH ſur preſque toutes les Cartes) gros Bourg, Chef-lieu d'un Bailliage du même nom. Ce Bourg eſt ſitué ſur la rive droite de la rivière de *Roër*, à une lieue & demie N. un q. à l'O. de Gemund, une & demie S. un q. à l'O. de Niedeggen, deux & demie S. O. de Zulch, 3 E. N. E. de Monjoye, & 7. S. S. E. de Juliers.

25. HEINSBERG, petite Ville, Chef-lieu d'un Bailliage du même nom. Elle eſt ſur la rive gauche de la petite rivière de *Worm*, à 2 lieues un quart N. O. de Randerath, 1 & demie N. N. E. de Gangelt, 1 un quart S. O. de Waſſenberg, 3 E. un q. au S. de Suſteren, 4 O. un q. au S. d'Erkelens, & 7 N. O. de Juliers.

26. HERMBACH. *Voyez* HEIMBACH.

27. HUNINGHEN, jolie petite Ville ſur la rive droite du *Rhin*, & vis-à-vis de *Briſich*. Les habitans de *Huninghen* vivent, la plûpart, à leur aiſe. Leurs terres ſont bonnes, & ils les cultivent bien. Ils recueillent du grain, des fruits, & quelque peu de vin. Cette Ville eſt à 2 petites lieues N. O. de Hammerſtein, 4 S. E. de Koenigs-Winter, 2 S. E. de Réemagen, & 17 & demie S. E. de Juliers.

28. JULIERS. C'eſt la Capitale du Duché de ce nom. J'en donnerai la deſcription dans le §. ſuivant, qui ſera le Ve.

29. KERPEN, jolie petite Ville, Capitale d'un Comté immédiat du même nom. J'en parlerai ailleurs ſéparément. Cette Ville eſt à mille pas S. O. de la rivière d'*Erfft*, à 1 lieue un quart N. N. E. de Norwenich, à 2 petites lieues S. un q. à l'E. de Bergheim, 3 N. E. de Dueren, 5 O. S. O. de Cologne, & autant E. S. E. de Juliers.

Digitized by Google

30. LINNICH, petite Ville, Chef-lieu d'un Bailliage du même nom. Elle eſt ſituée ſur la rive gauche de la rivière de *Roër*, à 2 lieues un quart S. d'Erkelens, 2 & demie E. S. E. de Randerath, 2 un quart E. N. E. de Geilenkirchen, 4 N. E. de Rolduc, & 2 un quart N. O. de Juliers.

31. LUMMERSUM, petite Ville, Capitale d'une Seigneurie immédiate qui dépend de celle de *Kerpen*. *Lummerſum* eſt ſur la rivière d'*Erfft*, à 4 lieues S. E. de Kerpen, 1 deux tiers N. E. d'Euskirchen, 1 un quart S. S. E. de Lechenich, 3 O. un q. au N. de Bonn, 4 & demie S. S. O. de Cologne, 4 E. N. E. de Zulch, & 9 S. E. de Juliers.

32. MERODE, joli Bourg & maiſon de naiſſance des Comtes de ce nom, qui ſont aujourd'hui Marquis de *Weſterloo*, dans le Brabant-Autrichien. *Mérode* eſt à une demi-lieue O. de la rivière de *Roër*, 1 lieue O. un q. au N. de Dueren, 5 E. un quart au N. d'Aix-la-Chapelle, & 3 S. un q. à l'E. de Juliers.

33. METTERNICH, Château & maiſon de naiſſance des Comtes de ce nom, qui ſont aujourd'hui Comtes immédiats de *Winneberg* & de *Beilſtein*, dans l'Evêché de Trèves. *Metternich* eſt tout proche la frontière de Cologne, à 4 lieues S. S. O. de la Ville de ce nom, 2 & demie N. N. O. de Bonn, 1 E. un q. au N. de Lummerſum, 4 & demie S. E. de Kerpen, 4 N. E. de Munſter-Eyffel, & 9 & demie E. S. E. de Juliers.

34. MILLEN, petit Bourg, Chef-lieu d'un Bailliage du même nom. Ce Bourg eſt à une demi-lieue N. de Tuddert, 1 lieue N. E. de Sittardt, 2 N. O. de Gangelt, & 8 & demie O. N. O. de Juliers.

35. MONJOYE, petite Ville près de la frontière du Du-

ché de Limbourg. Cette Ville eſt ſituée dans un païs de bois, & abondant en pâturages & en gibier. Il y a auſſi, dans les environs, des mines de fer, & des carrières de belle pierre. *Monjoye* eſt ſur un petit ruiſſeau, à un quart de lieue O. de la rivière de *Roër*, 3 O. de Gemund, 3 un quart O. N. O. de Schleyden, 4 S. E. de Cornelis-Munſter, & 8 S. un quart à l'O. de Juliers.

36. MONTFORT, jolie petite Ville, qui a appartenu autrefois à la Maiſon d'*Orange*, mais qui en 1732 échut en partage au Roi de Pruſſe. Cette Ville eſt tout proche la frontière de Juliers, à une lieue S. E. de la *Meuſe*, 2 un quart S. de Ruremonde, une 3 quarts N. E. de Suſteren, 2 & demie N. O. de Heinſberg, autant E. N. E. de Maeſeyck, & 9 & demie N. O. de Juliers.

37. MUNSTER-EIFFEL ou MYNSTER-EIFFEL, petite Ville, Chef-lieu d'un Bailliage du même nom. Elle eſt ſur la rive droite de l'*Erfft*, à 2 lieues O. un q. au S. de Rynbach, 3 & demie N. O. d'Aldenahr, 3 & demie N. O. de Bruggen. 4 E. un q. au N. de Gemund, 3 S. E. de Zulch, 5 S. O. de Bonn, & 9 deux tiers S. E. de Juliers.

38. NEVENAHR (que *Hübner* place mal-à-propos dans l'Archevêché de Cologne,) gros Bourg, Chef-lieu d'un Bailliage du même nom. Ce Bourg eſt ſitué ſur la rive droite de la rivière d'*Ahr*, à une lieue trois quarts O. du Rhin, un quart de lieue E. S. E. d'Arwiler, une un tiers O. S. O. de Réemagen, 1 N. N. O. de Koenigsfeldt, 3 S. de Bonn, & 14 S. E. de Juliers.

39. NIEDECKEN ou NYDEGGE, gros Bourg, Chef-lieu d'un Bailliage du même nom. Ce Bourg eſt à un petit quart de lieue E. de la rivière de *Roër*, à une lieue & demie N. un q. à l'E. de Heimbach, 2 O. un q. au N. de

Zulch, 2 un quart S. un q. à l'E. de Dueren, & 5 trois quarts S. S. E. de Juliers.

40. NORWENICH, gros Bourg, Chef-lieu d'un Bailliage du même nom. Il eſt ſitué ſur la rive gauche d'un ruiſſeau qui va ſe perdre dans l'*Erfft*, & dont le cours eſt de 7 lieues ou environ. *Norwenich* eſt à une lieue 1 quart S. S. O. de Kerpen, 2 trois quarts E. un q. au N. de Dueren, 2 trois quarts à l'E de Zulch, 6 O. S. O. de Cologne, & 5 S. E. de Juliers.

41. PALLANT, petite Ville (Château & Seigneurie) qui appartient au Prince de Waldeck (*a*.) Cette Ville eſt ſituée ſur la rive gauche de la rivière de *Dente*, à 2 lieues 1 quart O. un q. au N. de Dueren, 3 quarts de lieue N. E. d'Eſchweiler, 4 lieues E. un q. au N. d'Aix-la-Chapelle, & 2 lieues 2 tiers S. un q. à l'O. de Juliers.

42. RANDERATH, petite Ville, Chef-lieu d'un Bailliage du même nom. Elle eſt entre deux branches de la petite rivière de *Worm*, à une lieue un quart N. de Geilenkirchen, 2 un quart E. N. E. de Gangelt, 2 & demie O. N. O. de Linnich, 2 un quart S. E. de Heinſberg, 3 S. O. d'Erkelens, & 4 deux tiers N. O. de Juliers.

43. RÉEMAGEN, petite Ville, Chef-lieu d'un Bailliage du même nom. Elle eſt ſituée ſur la rive gauche du *Rhin*, vis-à-vis d'*Erpel* qui dépend de l'Archevêché de Cologne; & elle eſt à une bonne demi-lieue N. un q. à l'O. de Synzig, 3 lieues S. S. E. de Bonn, 2 N. O. de Huninghen, & 15 S. E. de Juliers.

44. SAINT-CORNEILLE. *Voyez* CORNELIS-MUNSTER.

(*a*) Je parlerai ailleurs des Etats du Comte-Prince de *Waldeck*, en faiſant la deſcription du Cercle du Haut-Rhin, où ce Prince a ſon rang.

45. SITTARDT, petite Ville, Chef-lieu d'un Bailliage du même nom. Ce Bourg eſt ſitué à une lieue & demie E. de la *Meuſe*, 1 S. O. de Tuddert, une 3 quarts E. S. E. de Stockem, 2 S. de Suſterem, 3 N. de Fauquemont, & 9 O. un q. au N. de Juliers.

46. SUCHTELEN, petite Ville fortifiée, au N. du Duché, près de la frontière de l'Archevêché de Cologne. Elle eſt ſituée à un quart de lieu O. de la rivière de *Treit*, & à demi-lieue N. O. de l'endroit où l'on a pratiqué un canal pour faire écouler dans le *Rhin*, les eaux qui croupiſſoient auparavant dans les marais des environs. *Suchtelen* eſt à une lieue N. E. de Dulcken, 2 S. O. de Kempen, 5 E. un q. au N. de Ruremonde, & 8 trois quarts N. un q. à l'O. de Juliers.

47. SUSTEREN, gros Bourg, à une lieue 1 quart E. de la *Meuſe*, une & demie E. S. E. de Maeſeyck, 3 O. un q. au N. de Heinſberg, 2 N. E. de Stockem, & 9 & demie O. N. O. de Juliers.

48. STEPHANSWÉERDT ou ST STEVENSWERD. C'eſt le nom d'un Fort conſidérable, au Duché de Gueldre. En 1715, par le XVIIIe article du Traité de la Barrière, ce Fort fut cédé aux Hollandois. Mais le Domaine utile de la Seigneurie de *Stephanſwéerdt*, qui appartenoit au Comte de *Limbourg-Styrum*, fut conſervé, comme de raiſon, à ce Seigneur, qui le vendit, en 1721, au Comte de *Homſpech*. *Stephanſvéerdt* eſt de la Gueldre, & c'eſt un paſſage important ſur la *Meuſe*, vis-à-vis de Thoren, entre Weſſem & Maeſeyck, à 3 lieues S. O. de Ruremonde, & 11 O. N. O. de Juliers.

49. SYNZIGH, gros Bourg, Chef-lieu d'un Bailliage du même nom. Ce Bourg eſt ſitué à un quart de lieue O. du *Rhin*, une demi-lieue S. un q. à l'E. de Réemagen,

Digitized by Google

une lieue 1 quart N. O. de Brisich, autant N. E. de Koenigsfeldt, & 15 & demie S. E. de Juliers. En allant d'Andernach à Bonn, on passe quelquefois par Synzig.

50. TOMBERG, ancien Château, Chef-lieu d'un Bailliage du même nom. Ce Château est bâti sur une montagne, à 3 quarts de lieue S. S. E. de Rynbach, 2 lieues un quart E. 1 q. au S. de Munster-Eiffel, 2 N. N. O. d'Aldenahr, 3 S. O. de Bonn, & 11 & demie S. E. de Juliers.

51. TUDDERT, gros Bourg, assez près de la frontière du Limbourg-Hollandois, à 2 lieues E. de la *Meuse*, une 2 tiers O. un q. N. de Gangelt, 1 N. E. de Sittardt, 3 & demie N. N. E. de Fauquemont, & 8 O. N. O. de Juliers.

52. VERNICH. C'est le nom d'une Seigneurie qui appartient au Comte de *Metternich*. On distingue le *grand* & le *petit Vernich*. Il sont à un quart de lieue l'un de l'autre, le *grand* à l'E. & le *petit* à l'O. de la rivière d'*Erfft*. Cette Seigneurie est située à une petite distance N. de Lummersum, 3 lieues O. N. O. de Bonn, 4 & demie S. O. de Cologne, & 9 E. S. E. de Juliers.

53. URMUND, C'est le nom d'un Fort qui est situé à une petite distance de la *Meuse*, à 3 quarts de lieue S. un q. à l'E. de Stocken, à 3 lieues & demie N. N. E. de Maestricht, & 10 O. un q. au N. de Juliers.

54. WASSENBERG, petite Ville, Chef-lieue d'un Bailliage du même nom. Elle est munie de quelques fortifications, & elle est à une lieue 1 quart N. E. de Heinsberg, deux 1 quart O. S. O. de Dalem, 4 S. E. de Ruremonde, & 7 N. O. de Juliers. En Été, lorsque les chemins sont secs, on passe par Wassenberg, en allant de Juliers à Ruremonde.

Digitized by Google

55. WEISWEILER. C'eſt le nom d'un Château, qui appartient au Comte de Hatzfeld. Il eſt bâti ſur la rive gauche de la rivière de *Dente*, à un petit quart de lieue S. de Pal lant, 2 lieues O. de Dueren, 4 E. un q. au N. d'Aix-la-Chapelle, & 3 S. un q. à l'O. de Juliers. On paſſe, quand on veut, tout proche de ce Château, en allant d'Aix-la-Chapelle à Dueren.

56. WICKRAD ou WICKARD, Seigneurie qui releve immédiatement de l'Empire, & dont les Barons de *Quaedt* ſont les propriétaires. Cette Seigneurie eſt aſſez conſidérable : j'en parlerai ailleurs ſéparément. *Wickard* eſt à une lieue & demie N. E. d'Erkelens, autant S. E. de Gladbach, deux & demie E. un q. au S. de Dalem, & 5 N. de Juliers.

57. *Wilhelmſtein* ou *Vilkebroſteim*, ancien Château, Chef-lieu d'un Bailliage du même nom. Ce Château eſt bâti ſur une montagne, à 3 quarts de lieue S. un q. à l'E. de Rolduc, une lieue 1 tiers N. N. E. d'Aix-la-Chapelle, & 4 & demie S. O. de Juliers.

58. ZULCH, petite Ville, Chef-lieu d'une enclave qui dépend de l'Archevêché de Cologne. On croit que c'eſt le *Tolbaicum*, ou *Talbaicum*, ou *Tolbiacum* des Anciens, où en 499, ou 496, *Clovis* I, Roi de France, livra bataille aux Germains & les défit. *Zulch* eſt à un quart de lieue du ruiſſeau qui paſſe par *Norwenich*, & dont j'ai déja parlé plus haut ; à 2 lieues & demie N. E. de Heimbach, 3 & demie S. E. de Dueren, 3 N. O. de Munſter-Eiffel, & 7 S. E. un q. au S. de Juliers.

§. V.

De la Ville de Juliers en particulier.

LEs Allemands nomment cette Ville *Julich* ou *Gulich*, & les Latins *Juliacum*. Elle eſt ſituée ſur la rive droite de la rivière de *Roër* qui remplit d'eau ſes foſſés.

Cette Ville n'eſt ni grande ni belle. Quoiqu'elle ſoit la Capitale d'un Etat conſidérable, & qu'en cette qualité elle ait long-tems ſervi de réſidence à des Souverains particuliers qui tenoient un rang fort diſtingué dans l'Empire, & même en Europe, elle n'a cependant rien de bien remarquable. L'Egliſe principale, le Palais qu'habitoient les anciens Ducs, la Citadelle & les nouveaux Ouvrages de la Ville, ſont les ſeules choſes qui méritent l'attention des Etrangers.

Depuis la réunion du Duché de *Juliers* à celui de *Berg* (en 1423,) les Souverains de cet Etat parurent préferer de faire leur ſéjour ordinaire à *Duſſeldorff*, qui étoit la Capitale du Duché de *Berg*. Cet événement mit la Ville de *Juliers* dans le cas des Villes de Province, dont le luſtre diminue par l'éloignement du Souverain. Cependant cette Ville eſt encore aujourd'hui bien peuplée, & il s'y fait un aſſez bon Commerce. C'eſt un paſſage fort fréquenté par les perſonnes qui viennent d'Allemagne pour aller aux Païs-Bas.

A l'occaſion de la mort du Duc *Jean-Guillaume* (arrivée le 25 Mars 1609,) la Ville de *Juliers* a eſſuyé deux ſiéges mémorables. Le premier en 1610. Celui-ci (où ſe trouverent en perſonne le Duc de *Neubourg*, & le Marquis de

Brandebourg, l'un & l'autre prétendans à la ſucceſſion, mais unis d'intérêts,) étoit commandé par le Prince d'*Anhalt*, & par le Comte *Maurice de Naſſau*. La Place fut inveſtie le 28 Juillet, & le premier de Septembre ſuivant elle fut obligée de capituler.

On accorda les honneurs de la guerre au brave *Rauſcemberg*, qui avoit été nommé Gouverneur par le feu Duc, & qui l'étoit encore pour l'Empereur. Les François ne contribuerent pas peu à la réduction de la Place, quoiqu'ils ne fuſſent arrivés à ce ſiége que le 18 Août : leur Armée étoit compoſée de 12 mille hommes d'Infanterie, & de 2 mille de Cavalerie ; & elle étoit commandée par le Maréchal de *la Chaſtre*.

Le ſecond ſiége qui troubla la tranquillité des habitans de *Juliers*, fut commencé le 5 Septembre 1621, & dura juſqu'au 22 Janvier 1622. Le Comte Henri de *Bergh* commandoit à ce ſiége, ſous les ordres du Marquis de *Spinola*, qui avec une Armée plus conſidérable, compoſée d'Eſpagnols & d'Impériaux, tenoit en échec celle du Comte *Maurice de Naſſau*. Cette dernière étoit compoſée des Troupes des Etats-Généraux, & de celles des Princes alliés du Duc de *Neubourg* & du Marquis de *Brandebourg*. *Pithau*, Officier de mérite, au ſervice des Etats-Généraux, qui commandoit dans la Place pour les Princes, obtint, comme *Schaumberg*, les honneurs de la guerre pour lui & pour ſa garniſon, qui étoit encore forte de deux mille hommes.

On remarque à l'occaſion de ces deux ſiéges, dont je viens de parler, qu'ils ont été commencés l'un & l'autre par la Citadelle & par le même endroit. Cependant cette Citadelle eſt très-forte & par ſa ſituation & par ſes ouvrages. Elle eſt bâtie, d'un côté ſur un rocher eſcarpé, &

Digitized by Google

de l'autre dans des marais. Mais il y a vis-à-vis, du côté de la campagne, une hauteur considérable, nommée la *montagne du Gibet*, où l'on peut établir des batteries qui tirent avec succès contre le bastion qui fait face. C'est aussi par là que la Place a toujours été attaquée, & que l'on est venu à bout de la réduire. La Citadelle rendue, la Ville suit nécessairement le même sort, parce qu'il n'y a point d'ouvrages de fortification entre-deux.

JULIERS est (*en ligne droite* *) à 5 lieues N. E. d'Aix-la-Chapelle, 36 S. E. d'Amsterdam, 15 N. O. d'Anderach, 30 E. un q. au S. d'Anvers, 10 N. N. O. d'Arenberg, 22 S. O. d'Arensberg, 140 N. un q. à l'E. d'Avignon, 57 O. un q. au N. de Bamberg, 95 O. S. O. de Berlin, 10 O. N. O. de Bonn, 27 S. E. de Breda, 53 S. S. O. de Bremen, 29 E. de Bruxelles, 365 N. N. E. de Cadix, 37 O. S. O. de Cassel, 19 S. S. E. de Clèves, 19 N. O. de Coblentz, 8 O. de Cologne, 376 O. N. O. de Constantinople, 133 S. O. de Coppenhague, 5 N. N. E. de Cornelis-Munster, 170 O. de Cracovie, 165 S. O. de Dantzick, 34 N. N. O. de Deux-Ponts, 91 O. un q. au S. de Dresde, 169 E. S. E. de Dublin, 7 S. O. de Dusseldorp, 151 S. E. d'Edimbourg, 49 S. d'Embden, 60

* 1°. La ligne droite est le plus court chemin d'un lieu à un autre. Pour avoir les distances depuis *Juliers* jusqu'aux principales Villes de l'Europe, en lieues de route ordinaire, on n'aura qu'à prendre le quart en-sus du nombre que je rapporte (supposé toutefois que l'on ne soit point obligé de prendre un grand détour.) Par exemple, en ajoutant 36 lieues aux 144 dont je fais la distance depuis *Juliers* jusqu'à *Vienne*, on aura 180 lieues qui sont la valeur de la route ordinaire.

2°. Les lieues que j'emploie, dans cet article, pour les distances, sont de 3000 pas géométriques chacune.

O. un q. au S. d'Erford, 34 N. O. de Francfort-ſur-le-Mein, 107 O. S. O. de Francfort-ſur-l'Oder, 136 N. N. O. de Genes, 95 N. de Geneve, 13 S. S. E. de Gueldre, 24 S. O. de Ham, 70 S. S. O. de Hambourg, 53 S. O. de Hanover, 37 S. E. de La Haye, 45 N. O. de Heydelberg, 7 S. O. de Keyſerſweerdt, 79 O. un q. au S. de Leypſick, 12 E. N. E. de Liége, 46 E. un q. au N. de Lille, 9 N. E. de Limbourg, 345 N. E. de Liſbonne, 86 E. un q. au S. de Londres, 25 N. un q. à l'E. de Luxembourg, 102 N. un q. à l'E. de Lyon, 270 N. N. E. de Madrid, 8 E. S. E. de Maeſeyck, 9 E. un q. au N. de Maeſtricht, 332 N. O. de Malte, 42 N. O. de Mannheim, 149 N. de Marſeille, 30 N. O. de Mayence, 34 N. un q. à l'E de Metz, 394 O. S. O. de Moskou, 86 N. O. de Munick, 28 S. O. de Munſter, 236 N. N. O. de Naples, 63 N. O. de Nuremberg, 6 S. O. de Nuys, 38 S. O. d'Oſnabruck, 34 S. O. de Paderborn, 72 N. E. de Paris, 132 N. N. O. de Parme, 330 S. O. de Peterſbourg (St.), 104 O. un q. au N. de Prague, 154 O. N. O. de Preſbourg, 80 N. O. de Ratiſbonne, 207 N. N. O. de Rome, 9 S. E. de Ruremonde, 105 N. O. de Saltzbourg, 12 N. E. de Stavelo, 250 S. O. de Stockholm, 48 N. N. O. de Straſbourg, 22 N. de Trèves, 123 N. un q. à l'O. de Turin, 181 O. S. O. de Varſovie, 132 N. O. de Veniſe, 11 S. S. E. de Venloo, 144 O. N. O. de Vienne, 14 S. un q. à l'O. de Weſel, & 48 O. N. O. de Würtzbourg.

(*Longitude.*) Selon M. Homann, 27°. 55′. & enſuite 23°. 58′. Selon M. Tobie Mayer 23°. 58′. Selon Mrs. Sanſon, & ſelon M. Robert, après eux, (dans ſa Carte du *Cercle Electoral du Rhin*,) 27°. 52′. 30″. Selon le même M. Robert, dans ſa Carte de l'Empire d'Allemagne, publiée en 1745, 24°. 10′. Selon M. Jaillot, dans la Carte

Digitized by Google

de la France qu'il a publiée en 1738, 23°. 43′. Selon la Carte Allemande que M. le Rouge a traduite & publiée en 1757, 25°. 53′. 40″. &c.

Selon moi, 24°. 00″.

N. Le premier Méridien eſt pris de l'Iſle de Fer. Je calculerai d'après le même Méridien, toutes les autres Obſervations qui ſe trouveront répandues dans ce Volume.

(*Latitude.*) Selon M. Homann 50°. 55′. & enſuite 50°. 49′. Selon preſque tous les Géographes, & ſelon moi, 50°. 54′. 36″.

(*Armoiries du Duché de Juliers.*) D'or, au Lion de ſable contourné, lampaſſé de gueules, denté & armé d'argent.

§. VI.

Tems du Lever & du Coucher du Soleil à Juliers.

	Jours des Mois.	Lever du Soleil.	Couc. du Soleil
		H. M.	H. M.
JANVIER, le	1..	8.. 2.	3..58.
	6..	7..58.	4.. 2.
	11..	7..53.	4.. 7.
	16..	7..48.	4..12.
	21..	7..43.	4..17.
	26..	7..35.	4..25.
FEVRIER, le	1..	7..26.	4..34.
	6..	7..18.	4..42.
	11..	7.. 9.	4..51.
	16..	7.. 0	5.. 0.
	21..	6..51.	5.. 9.
	26..	6..42.	5..18.
MARS, ... le	1..	5..33.	5..27.
	6..	5..24.	5..36.
	11..	6..15.	5..45.
	16..	6.. 6.	5..54.
	21..	5..55.	6.. 5.
	26..	5..44.	6..16.
AVRIL, .. le	1..	5..34.	6..26.
	6..	5..25.	6..35.
	11..	5..15.	6. 45.
	16..	5.. 6.	6..54.
	21..	4..56.	7.. 4.
	26..	4..47.	7..13.
MAI, ... le	1..	4..37.	7..23.
	6..	4..30.	7..30.
	11..	4..22.	7..38.
	16..	4..14.	7..46.
	21..	4.. 7.	7..53.
	26..	4.. 1.	7..55.
JUIN, ... le	1..	3..56.	8.. 4.
	6..	3..53.	8.. 7.
	11..	3..50.	8..10.
	16..	3..48.	8..12.
	21..	3..46.	8..14.
	26..	3..48.	8..12.
JUILLET, le	1..	3..49.	8..11.
	6..	3..53.	8.. 7.
	11..	3..58.	8.. 2.
	16..	4.. 2.	7..58.
	21..	4.. 7.	7..53.
	26..	4..15.	7..45.
AOUST, .. le	1..	4..23.	7..37.
	6..	4..31.	7..29.
	11..	4..39.	7..21.
	16..	4..47.	7..13.
	21..	4..56.	7.. 4.
	26..	5.. 6.	6..54.
SEPTEMBRE.. le	1..	5..17.	6..43.
	6..	5..27.	6 .33.
	11..	5..37.	6..23.
	16..	5..46.	6..14.
	21..	5..57.	6.. 3.
	26..	6.. 5.	5..55.
OCTOBRE, le	1..	5..13.	5..47.
	6..	6..23.	5..37.
	11..	6..32.	5..28.
	16..	6..42.	5..18.
	21..	6..52.	5.. 8.
	26..	7.. 2.	4..58.

Digitized by Google

	Jours du Mois.	Lever du Soleil.	Couc. du Soleil.		Jours du Mois.	Lever du Soleil.	Couc. du Soleil.
		H. M.	H. M.			H. M.	H. M.
NOVEMBRE, le	1..	7..12.	4..48.	DECEMBRE, le	1..	7..56.	4.. 4
	6..	7..20.	4..40.		6..	7..59.	4.. 1.
	11..	7..27.	4..33.		11..	8.. 1.	3..59.
	16..	7..35.	4..25.		16..	8.. 3.	3..57.
	21..	7..43.	4..17.		21..	8.. 5.	3..55.
	26..	7..50.	4..10.		26..	8.. 3.	3..57

§. VII.

Examen des Cartes du Duché de Juliers, *& des Païs ſitués aux environs de cette Principauté, publiées par* M. M. Sanſon, Deliſle, Jaillot, Robert, Homann, Seuter, le Rouge, &c.

CEs Cartes, qui différent peu les unes des autres, donnent toutes trop d'étenduë de l'O. à l'E. aux Païs qu'elles repréſentent. On y établit la différence en longitudes, entre *Maeſtricht* & *Cologne*, d'un degré 20 ou 24 minutes; ce qui, à la latitude de ces deux Villes, qui ſont à cinq minutes près ſous la même hauteur de Pole, donne un intervalle de 53 mille pas géométriques. Or cette diſtance eſt trop conſidérable, non ſeulement parce qu'elle ne s'accorde point avec les Itinéraires, mais encore parce qu'en éloignant de la ſorte ces deux Villes l'une de l'autre, il s'enſuivroit (la longitude de Maeſtricht ayant déja été conclue, *Tom. I. pag.* 509 & les ſuivantes, de 23°. 24′. 19″.) que la longitude de Cologne devroit être de 24°. 44′. 19″. ou au moins de 24°. 40′. 19″.

Digitized by Google

Mais cette position de Cologne est trop orientale, parce qu'ayant reconnu la longitude de *Marpourg*, dans la Hesse, de 26°. 28′. 15″., il faudroit nécessairement resserrer le Duché de Berg, les Etats des Comtes de Nassau, & quelques autres moins considérables, & donner à ces Païs moins d'étenduë qu'ils n'en ont effectivement. Donc, &c.

§. VIII.

Routes & distances depuis Juliers jusqu'aux principaux Lieux de de l'Europe. (a.)

I.
De Juliers à Aix-la-Chapelle.

	Lieues. 5.	
1°. *.....		3 liv. 15 s.
2°.		4 liv. 1 s.

II.
De Juliers à Amsterdam.

	Lieues.
De Juliers à Erkelens	4.
D'Erkelens à Venloo	9.
De Venloo à Goch	8.

(a) Les lieues que j'ai employées pour les Routes & les distances que je rapporte dans ce §., sont, chacune, de 3000 pas géométriques ou environ. Mais, pour que les Voyageurs ne soient point trompés dans leurs calculs, comme il n'arrive que trop communément, j'ai fait chacune de ces lieues un peu moindre d'une heure de chemin, en marchant d'un pas reglé. Par-là le Voyageur qui aura 100 lieues à faire, & qui pourra marcher 10 heures par jour avec ses propres chevaux, ou avec une voiture à soi, sera assuré de pouvoir atriver à sa destination en 10 jours de tems.

(*) Des deux sommes qui se trouvent rapportées à la fin de chaque article, la première donne la valeur de ce qu'il en coûte pour un cheval de poste pour toute la route (non-compris les guides;) & la seconde évalue le total des frais, pour toute la route, pour avoir une place dans les voitures publiques, avec un porte-manteau de 100 livres pesant. La nourriture & les menus frais ne sont point compris dans cette évaluation. Comme on ne court point la poste avec un seul cheval, en doublera par-conséquent les frais de poste pour deux chevaux, &c.

De

	Lieues.
De Goch à Clèves	3.
De Clèves à Nimegue	5.
De Nimegue à Wageninguen	5.
De Wageninguen à Utrecht	9.
D'Utrecht à AMSTERDAM..	8.
	51.

1°.	60 liv. 0 ſ.
2°.	69 liv. 0 ſ.

Autre Route.

De Juliers à Erkelens	4.
D'Erkelens à Gladbach	2.
De Gladbach à Kempeh....	4.
De Kempen à Gueldre	5.
De Gueldre à Clèves	8.
De Clèves à AMSTERDAM.	27.
	50.

1°.	58 liv. 2 ſ.
2°.	67 liv. 13 ſ.

III.

De Juliers à Anvers.

De Juliers à Erkelens	4.
D'Erkelens à Ruremonde ..	7.
De Ruremonde à Boxten ..	2.
De Boxten à Werth	3.
De Werth à Achelen	4.
D'Achelen à Poſtel	3.
De Poſtel à Tornhout	3.
De Tornhout à Weſtmal ..	4.
De Weſtmal à ANVERS	4.
	34.

1°.	31 liv. 4 ſ.
2°.	38 liv. 10 ſ.

IV.

De Juliers à Arenberg.

	Lieues.
De Juliers à Dueren	3 ½.
De Dueren à Zulch	3 ½.
De Zulch à ARENBERG....	5.
	12.

1°.	7 liv. 10 ſ.
2°.	10 liv. 0 ſ.

V.

De Juliers à Arenſberg.

De Juliers à Berghen	4.
De Berghen à Cologne	5.
De Cologne à Hockeſwagen	9.
De Hockeſwagen à Werdoël	9.
De Werdoël à Balve	3.
De Balve à Hacchen	3.
De Hacchen à ARENSBERG.	2.
	35.

1°.	22 liv. 10 ſ.
2°.	24 liv. 6 ſ.

VI.

De Juliers à Avignon.

De Juliers à Dueren.....	3 ½.
De Dueren à Heimbach....	3 ½.
De Heimbach à Gemund...	1 ½.
De Gemund à Schleyden ...	1.
De Schleyden à Stadtkyll...	4 ½.
De Stadtkyll à Pruym....	4.
De Pruym à Schoneck.....	2.
De Schoneck à Bibrich.....	5.
De Bibrich à Treves.....	6.
De Trèves à Thionville....	10.
De Thionville à Metz.....	5.
De Metz à Toul.....	10.
De Toul à Langres.....	20.
De Langres à Dijon.....	12.
De Dijon à Châlon	12.
De Châlon à Macon.....	10.
De Macon à Lyon.....	12.

	Lieues.
De Lyon à Vienne.....	5.
De Vienne à Valence.....	14.
De Valence à Montelimart.	8.
De Montelimart à Orange..	8.
D'Orange a AVIGNON.....	4.
	161.

1°..... 124 liv. 10 ſ.
2°..... 130 liv. 0 ſ.

Autre Route.

De Juliers à Liége (n°. 35.)	15.
De Liége à AVIGNON (*Tom.* 1. *p.* 525).....	160.
	175.

1°..... 134 liv. 6 ſ.
2°..... 136 liv. 2 ſ.

VII.

De Juliers à Bamberg.

De Juliers à Cologne (n°. 16.).....	9.
De Cologne à Spich.....	3.
De Spich à Warth	4.
De Warth à Wegerbuſch ..	5.
De Wegerbuſch à Gillrod..	4.
De Gillrod à Freylingen...	4.
De Freylingen à Wälmerod	4.
De Wallmerod à Dietkirchen	4.
De Dietkirchen à Wirges...	5.
De Wirges à Koenigſtein...	5.
De Koenigſtein à Francfort.	4.
De Francfort à Hanau.....	3.
De Hanau à Doettingen....	3.
De Doettingen à Beſenbach	5.
De Beſenbach à Rohrbrunn.	3.
De Rohrbrunn à Eſſelbach .	3.
D'Eſſelbach à Remlingen...	3.
De Remlingen à Würtzbourg.....	3.
De Würtzbourg à Dettelbach	3.
De Dettelbach à Neuſes-am-Sand	4.
De Neuſes à Burgwinheim .	4.
De Burgwinheim a BAMBERG	5.
	90.

1°..... 86 liv. 0 ſ.
2°..... 74 liv. 3 ſ.

VIII.

De Juliers à Berlin.

De Juliers à Cologne (n°. 16.).....	
De Cologne à Meinerſthagen	12.
De Meinerſthagen à Attendorn.....	5.
D'Attendorn à Elſpe	3.
D'Elſpe à Bracht.....	2.
De Bracht à Winghuſen ...	3.
De Winghuſen à Winterberg.....	4.
De Winterberg à Schleide..	4.
De Schleide à Corbach	3.
De Corbach à Saxenhauſen.	5.
De Saxenhauſen à Hunſchidt	3.
De Hunſchidt à Caſſel	7.
De Caſſel à Witzenhauſen..	6.
De Witzenhauſen à Duderſtadt.....	8.
De Duderſtadt à Ellerich...	8.
D'Ellerich à Elbingerode..	6.
D'Elbingerode à Wernigerode	2.
De Wernigerode à Halberſtadt	4.
De Halberſtadt à Heimerſleben.....	4.
De Heimerſleben à Wanſleben	4.
De Wanſleb. à Magdebourg	4.

Digitized by Google

	Lieues.
De Magdebourg à Bourg..	5.
De Bourg à Zieſar.....	6.
De Zieſar à Brandebourg ..	4.
De Brandebourg a Potzdam	6.
De Potzdam à BERLIN....	5.
	130.

1°..... 95 liv. 5 ſ.
2°..... 103 liv. 3 ſ.

N. Cette Route, depuis Cologne juſqu'à Caſſel, n'eſt point celle de la Poſte. Quand on prend cette derniere, on va de Cologne à Caſſel, en paſſant par Coblentz, Wetzlar, Fritzlar, &c. ou par Unna, Paderborn, &c. *Voyez le Tome I. pag.* 409, 410, & 526.

IX.

De Juliers à Bonn.

De Juliers à Norwenich ...	5.
De Norwen. à Lummerſum.	4.
De Lummerſum à BONN ...	3.
	12.

Autre Route par la Poſte.

De Juliers à Berghen.....	4.
De Berghen à Cologne	5.
De Cologne à BONN.....	5.
	14.

1°..... 10 liv. 0 ſ.
2°..... 11 liv. 0 ſ.

X.

De Juliers à Bremen.

	Lieues.
De Juliers à Dufſeldorff....	8.
De Dufſeldorff à Botterup..	8.
De Botterup à Dorſten.....	4.
De Dorſten à Dulmen.....	7.
De Dulmen à Munſter....	7.
De Munſter a Rhene.....	9.
De Rhene à Lingen.....	7.
De Lingen à Haſſelunne...	5.
De Haſſelunne à Lœnningen	4.
De Lœnning. à Kloppenborg	4.
De Kloppenborg à Wildshuſen	7.
De Wildshuſen à Delmenhorſt	4.
De Delmenhorſt à BREMEN	2.
	76.

1°..... 51 liv. 5 ſ.
2°..... 57 liv. 7 ſ.

Deuxiéme Route.

De Juliers à Furth	6.
De Furth à Hochſtrat.....	6.
De Hochſtrat à Weſel....	8.
De Weſel à Ghemen	7.
De Ghemen à Stadloon....	5.
De Stadloon à Aahus.....	2.
De Aahus à Bentheim	8.
De Bentheim à Lingen....	7.
De Lingen à BREMEN....	26.
	75.

1°..... 50 liv. 0 ſ.
2°..... 56 liv. 0 ſ.

XI.

De Juliers à Bruxelles.

De Juliers à Gangelt	6.
De Gangelt à Reckem	6.
De Reckem à Tongres	5.

Digitized by Google

	Lieues.
De Tongres à St. Tron	4.
De St. Tron à Tirlemont ...	3.
De Tirlemont à Louvain ..	4.
De Louvain à BRUXELLES .	4.
	32.

1°.	29 liv. 8 ſ.
2°.	36 liv. 0 ſ.

Autre Route.

De Juliers à Maeſtricht	11.
De Maeſtricht à Tongres ..	4.
De Tongres à BRUXELLES .	15.
	30.

1°.	28 liv. 0 ſ.
2°.	33 liv. 0 ſ.

XII.

De Juliers à Cadix.

De Juliers à Liége	15.
De Liége à Paris (*Tom.* I. *p.* 537.)	63.
De Paris à CADIX (*Tom.* I. *p.* 328.)	352.
	430.

1°.	340 liv. 0 ſ.
2°.	475 liv. 0 ſ.

XIII.

De Juliers à Caſſel.

Voyez le n°. VIII. en rétrogradant	68.

1°.	44 liv. 0 ſ.
2°.	47 liv. 16 ſ.

XIV.

De Juliers à Clèves.

	Lieues.
Voyez le n°. II. en rétrogradant	24.

1°.	16 liv. 10 ſ.
2°.	18 liv. 4 ſ.

XV.

De Juliers à Coblentz.

De Juliers à Bonn (n°. 9.) .	12.
De Bonn à Breiſich	5.
De Breiſich à COBLENTZ ...	5.
	22.

1°.	17 liv. 10 ſ.
2°.	18 liv. 14 ſ.

XVI.

De Juliers à Cologne.

De Juliers à Berghen	4.
De Berghen à COLOGNE ..	5.
	9.

1°.	6 liv. 10 ſ.
2°.	7 liv. 0 ſ.

XVII.

De Juliers à Conſtantinople.

De Juliers à Vienne (n°. 63.)	217.
De Vienne à CONSTANTINOPLE (*Tom.* I. *p.* 329.) .	293.
	510.

1°.	474 liv. 15 ſ.
2°.	421 liv. 4 ſ.

Digitized by Google

XVIII.

De Juliers à Coppenhague.

	Lieues.
De Juliers à Bremen (n°. 10)	76.
De Bremen à Otterſberg ...	7.
D'Otterſberg à Cloſter-Seven	6.
De Cloſter à Harbourg	11.
D'Harbourg à Hambourg ..	2.
De Hambourg à Rentborg .	17.
De Rentborg à COPPENHAGUE	60.
	179.

1°..... 150 liv. 0 ſ.
2°..... 164 liv. 5 ſ.

XIX.

De Juliers à Cracovie.

De Juliers à Bamberg (n°. 7.)	90.
De Bamberg à Egra	29.
D'Egra à Prague	35.
De Prague à Koenigſgrætz .	23.
De Kœnigſgrætz à Glatz ..	16.
De Glatz à Neuſſ	12.
De Neuſſ à Tarnowitz	25.
De Tarnowitz à CRACOVIE	25.
	255.

1°..... 188 liv. 0 ſ.
2°..... 204 liv. 10 ſ.

XX.

De Juliers à Dantzick.

De Juliers à Berlin (n°. 8.)	130.
De Berlin à DANTZICK ...	89.
	219.

1°..... 164 liv. 5 ſ.
2°..... 177 liv. 13 ſ.

XXI.

De Juliers à Deux-Ponts.

	Lieues.
De Juliers à Stadtkyll (n°. 6.)	14.
De Stadtkyll à Geroldſtein .	4.
De Geroldſtein à Manderſcheidt.....	2.
De Manderſcheid à Wittlich	3.
De Wittlich à Birckenfeld .	10.
De Birck. à DEUX-PONTS.	10.
	43.

N. Il n'y a point de voiture publique pour cette Route. Mais en prenant des chevaux dans le Pais, on paveroit, par jour, à raiſon de 30 ſ. pour chaque cheval; & l'on ſeroit obligé de payer encore la nourriture & le retour.

XXII.

De Juliers à Dreſde.

De Juliers à Caſſel (n°. 13.)	68.
De Caſſel à Eſchwege	11.
D'Eſchwege à Mulhauſen ..	8.
De Mulhauſen à Langen-Salza	4.
De Langen-Salza à Tennſtadt	4.
De Tennſtadt à Weiſſenfée	4.
De Weiſſenfée à Colleda ..	3.
De Colleda à Freybourg ...	9.
De Freybourg à Weiſſenfels	4.
De Weiſſenfels à Leipſick ..	7.
De Leypſick à Wurtzen ...	5.
De Wurtzen à Wermſdorff.	4.
De Wermſdorff à Stau	4.
De Stau à Meiſſen	4.
De Meiſſen à DRESDE	5.
	144.

1°..... 102 liv. 15 ſ.
2°..... 111 liv. 11 ſ.

Digitized by Google

XXIII.

De Juliers à Dusseldorff.

	Lieues.
De Juliers à Nuſs *ou* Nuys .	7.
De Nuys à DUSSELDORFF..	1.
	8.

1°..... 7 liv. 10 ſ.
2°..... 8 liv. 2 ſ.

XXIV.

De Juliers à Embden.

De Juliers à Lingen (n°. 10.)	50.
De Lingen à Meppen	5.
De Meppen à Aſenhus	9.
D'Aſenhus à Léer	5.
De Léer à EMBDEN	6.
	75.

1°..... 52 liv. 10 ſ.
2°..... 55 liv. 18 ſ.

XXV.

De Juliers à Francfort ſur-le-Mein.

Voyez le n°. VII. en rétrogradant ..... 51.

1°..... 35 liv. 0 ſ.
2°..... 37 liv. 16 ſ.

XXVI.

De Juliers à Genes.

De Juliers à Metz, (n°. 6.).	46.
De Metz à Nancy	10.
De Nancy à Luneville	5.
De Luneville à Schleſtadt..	23.
De Scheſtadt à Colmar.....	5.
De Colmar à Bâle	10.
De Bâle à Lucerne.....	20.
De Lucerne à Bellinzona...	28.
De Bellinzona à Milan.....	20.
De Milan à GENES.	28.
	195.

1°..... 150 liv. 0 ſ.
2°..... 172 liv. 0 ſ.

XXVII.

De Juliers à Geneve.

De Juliers à Nancy (N°. 26.)	56.
De Nancy à Veſoul.....	22.
De Veſoul à Beſançon.....	8.
De Beſançon à GENEVE...	30.
	116.

1°..... 72 liv. 0 ſ.
2°..... 112 liv. 0 ſ.

XXVIII.

De Juliers à Gueldre.

Voyez le N°. II. en rétrogradant ..... 15.

1°..... 11 liv. 15 ſ.
2°..... 12 liv. 17 ſ.

XXIX.

De Juliers à Ham.

De Juliers à Duſſeldorff....	8.
De Duſſeldorff à Rattingen.	2.
De Rattingen à Werden...	3.
De Werden à Stevll	2.
De Steyll à Boeckum	3.
De Boeckum à Lutke-Dertmund.....	2.

Digitized by Google

	Lieues.
De Lutke-Dortmund à Dortmund	2.
De Dortmund à Kamen	3.
De Kamen a HAM	4.
	29.

1°	27 liv.	10 ſ.
2°	30 liv.	0 ſ.

XXX.

De Juliers à Hambourg.

Voyez le N°. XVIII en rétrogradant 102.

1°	70 liv.	0 ſ.
2°	77 liv.	17 ſ.

XXXI.

De Juliers à Hanover.

De Juliers à Ham (n°. 29.)	29.
De Ham à Lippſtadt	8.
De Lippſtadt à Rietberg	4.
De Rietberg à Bilefeldt	5.
De Bilefeldt à Minden	10.
De Minden à HANOVER	16.
	72.

1°	50 liv.	0 ſ.
2°	60 liv.	0 ſ.

Deuxième Route.

De Juliers à Duſſeldorff	8.
De Duſſeldorf à Hattingen	8.
De Hattingen à Unna	10.
D'Unna à Soeſt	8.
De Soeſt à Lippſtadt	5.
De Lippſtadt à Neuhaus	8.
De Neuhaus à Delmolt	6.
De Delmolt à Hamelen	12.
De Hamelen à Koppenbruck	3.
De Koppenbruck à Stocken	4.
De Stocken à HANOVER	4.
	76.

1°	52 liv.	10 ſ.
2°	60 liv.	0 ſ.

XXXII.

De Juliers à la Haye.

De Juliers à Tornhout (n°. 3.)	26.
De Tornhout à Breda	7.
De Breda à Willemſtadt	6.
De Willemſtadt à Roterdam	6.
De Roterdam à Delft	2.
De Delft à la HAYE	2.
	49.

1°	55 liv.	0 ſ.
2°	60 liv.	0 ſ.

XXXIII.

De Juliers à Heydelberg.

De Juliers à Coblentz (n°. 15.)	22.
De Coblentz à Naſſau	6.
De Naſſau à Schwalbach	6.
De Schwalbach à Mayence	5.
De Mayence à Oppenheim	5.
D'Oppenheim à Gunderſblum	2.
De Gunderſblum à Worms	5.
De Worms à Franckenthal	2.
De Franckenthal à Mannheim	2.
De Mannheim à HEYDELBERG	6.
	60.

Digitized by Google

1°..... 50 liv. 0 ſ.
2°..... 55 liv. 0 ſ.

XXXIV.

De Juliers à Leypſick.

Lieues.

Voyez le N°. XXII. en rétrogradant..... 122.

1°..... 87 liv. 0 ſ.
2°..... 95 liv. 0 ſ.

XXXV.

De Juliers à Liége.

De Juliers à Aix-la-Chapelle 5.
D'Aix à Batiſſe..... 6.
De Batiſſe à LIÉGE..... 4.
15.

1°..... 11 liv. 5 ſ.
2°..... 12 liv. 2 ſ.

XXXVI.

De Juliers à Limbourg.

De Juliers à St. Corneille.. 5.
De St. Corneille à LIMBOURG..... 5.
10.

Autre Route.

De Juliers à Aix-la-Chapelle 5.
D'Aix à LIMBOURG..... 5.
10.

1°..... 7 liv. 10 ſ.
2°..... 8 liv. 1 ſ.

XXXVII.

De Juliers à Liſbonne.

De Juliers à Liége (n°. 35).. 15.

Lieues.

De Liége à Paris (*Tom.* I. *p.* 420.)..... 63.
De Paris a LISBONNE (*Tom.* I. *p.* 331.)..... 347.
425.

1°..... 337 liv. 0 ſ.
2°..... 471 liv. 0 ſ.

XXXVIII.

De Juliers à Londres.

De Juliers à Bruxelles (n°. 11.)..... 32.
De Bruxelles à Calais..... 39.
De Calais à LONDRES..... 33.
104.

1°..... 173 liv. 8 ſ.
2°..... 111 liv. 0 ſ.

XXXIX.

De Juliers à Luxembourg.

De Juliers à Monjoye..... 8.
De Monjoye à Billingen... 3.
De Billingen à Pruym..... 5.
De Pruym à Wianden..... 7.
De Wianden à Dickrigh... 2.
De Dickr. à LUXEMBOURG. 7.
32.

1°..... 20 liv. 0 ſ.
2°..... 21 liv. 12 ſ.

XL.

De Juliers à Madrid.

De Juliers à Liége (n°. 35.) 15.
De Liége à Paris..... 63.
De Paris à Bordeaux..... 108.

De

	Lieues.
De Bordeaux à Bayonne...	33.
De Bayonne à MADRID...	100.
	319.

1°..... 265 liv. 0 s.
2°..... 375 liv. 0 s.

XLI.

De Juliers à Malte.

De Juliers à Avignon (n°. 6)	161.
D'Avignon à Marseille	21.
De Marseille à MALTE (*par Mer.*)	232.
	414.

Depuis Juliers jusqu'à Marseille, il en coute, 1°. pour chaque cheval de Poste, à raison de 139 liv. 11 s. & 2°. pour les frais d'une place dans les Voitures publiques, à raison de 147 liv. On paye pour le passage, depuis Marseille jusqu'à Malte, 10 *ou* 12 pistoles, non-compriſe la nourriture.

XLII.

De Juliers à Manheim.

Voyez le N°. XXXIII. en rétrogradant	55.

1°..... 45 liv. 0 s.
2°..... 49 liv. 12 s.

XLIII.

De Juliers à Mayence.

Voyez le N°. XXXIII. en rétrogradant	39.

1°..... 33 liv. 15 s.
2°..... 35 liv. 0 s.

XLIV.

De Juliers à Moſcow.

	Lieues.
De Juliers à Berlin (n°. 8.)	130.
De Berlin à Dantzick.....	89.
De Dantzick à Kœnigſberg.	36.
De Kœnigſberg à Wilna ...	66.
De Wilna à Smolensko	80.
De Smolensko à MOSKOW..	90.
	491.

1°..... 445 liv. 0 s.
2°..... 463 liv. 0 s.

XLV.

De Juliers à Munick.

De Juliers à Worms (n°. 33.).....	51.
De Worms à Spire.....	8.
De Spire à Bruchſal	5.
De Bruchſal à Canſtadt.....	12.
De Canſtadt à Guntzbourg.	25.
De Guntzb. à Augſbourg ..	11.
D'Augſbourg à MUNICK...	14.
	126.

1°..... 105 liv. 0 s.
2°..... 110 liv. 0 s.

XLVI.

De Juliers à Munſter.

Voyer le N°. X. en rétrogradant.....	34.

1°..... 23 liv. 0 s.
1°..... 25 liv. 10 s.

XLVII.

De Juliers à Naples.

De Juliers à Milan (n°. 26.)	167.

Digitized by Google

	Lieues.
De Milan à Parme	27.
De Parme à Bologne	21.
De Bologne à Rome	97.
De Rome à NAPLES	50.
	362.

1°.	300 liv. 0 ſ.
2°.	300 liv. 0 ſ.

XLVIII.

De Juliers à Nuremberg.

	Lieues.
De Juliers à Wurtzbourg (n°. 7.)	74.
De Wurtzb. à NUREMBERG	24.
	98.

1°.	71 liv. 0 ſ.
2°.	72 liv. 6 ſ.

XLIX.

De Juliers à Oſnabruck.

	Lieues.
De Juliers à Munſter (n°. 10.)	34.
De Munſter à OSNABRUCK.	12.
	46.

1°.	31 liv. 15 ſ.
2°.	35 liv. 0 ſ.

L.

De Juliers à Paderborn.

	Lieues.
De Juliers à Arenſberg (n°. 5.)	35.
D'Arenſberg à Haarhoff ...	5.
De Haarhoff à Melrich.....	2.
De Melrich à Geſecke.....	5.
De Geſecke à PADERBORN.	5.
	52.

Deuxième Route.

	Lieues.
De Juliers à Duſſeldorff ...	8.
De Duſſeldorff à Hattingen	8.
De Hattingen à Unna.....	10.
D'Unna à Soeſt	8.
De Soeſt à Erwete.....	4.
D'Erwete à Geſecke.....	4.
De Geſecke à PADERBORN.	5.
	47.

Troiſième Route.

	Lieues.
De Juliers à Duſſeldorff	8.
De Duſſeldorff à Dortmund (n°. 29.)	14.
De Dortmund à Unna.....	4.
D'Unna à PADERBORN	21.
	47.

1°.	33 liv. 0 ſ.
2°.	36 liv. 0 ſ.

N. Les prix de dépenſe ne ſont calculés que pour la troiſième & derniere Route.

LI.

De Juliers à Parme.

Voyez le N°. XLVII en rétrogradant.....	194.

1°.	159 liv. 0 ſ.
2°.	189 liv. 0 ſ.

LII.

De Juliers à Peterſbourg.

	Lieues.
De Juliers à Kœnigſberg (n°. 44.)	255.
De Kœnigſberg à Riga....	67.
De Riga à Narva	73.
De Narva à PETERSBOURG.	28.
	423.

Digitized by Google

1°..... 293 liv. 10 ſ.
2°..... 297 liv. 0 ſ.

LIII.

De Juliers à Prague.

	Lieues.
De Juliers à Bamberg (n°. 7.)	90.
De Bamberg à Egra	29.
D'Egra à PRAGUE	35.
	154.

1°..... 119 liv. 0 ſ.
2°..... 132 liv. 3 ſ.

2e. *Route.*

De Juliers à Wurtzbourg (n°. 7.)	74.
De Wurtzbourg à Kitzingen	4.
De Kitzingen à Poſſenheim.	4.
De Poſſenheim à Langenfeld	4.
De Langenfeld à Emskirch .	4.
D'Emskirch à Fahrnbach ..	4.
De Farnbach à *Nuremberg* .	4.
De Nuremberg à Rückerdorff	4.
De Rückerdorff à Pechtsfeld	4.
De Pechtsfeld à *Amberg* ...	4.
D'Amberg à Schwartzenfeld	6.
De Schwartzenfeld à Führe.	4.
De Führe à Raetz	4.
De Raetz à Waldmünchen..	4.
De Waldmünchen à Klaintſch	4.
De Klaintſch à Lainitz	4.
De Lainitz à Stenckaw....	4.
De Stenckaw à Gſtaab	4.
De Gſtaab à Pilſen	4.
De Pilſen à Rokitzan	4.
De Rokitzan à Mauth	4.
De Mauth à Zerkowitz	4.
De Zerkowitz à Zdietz	4.
De Zdietz à Duſchnick	4.
De Duſchnick à PRAGUE ..	4.
	172.

1°..... 116 liv. 0 ſ.
2°..... 120 liv. 18 ſ.

N. Cette 2e. Route, depuis Wurtzbourg, eſt exactement celle de la Poſte. J'ai compté 4 lieues pour chaque Poſte ſimple de l'Empire. Ces lieues au reſte ne ſont point toutes de 3000 pas : on peut les évaluer à raiſon de 2500 pas ou environ.

LIV.

De Juliers à Preſbourg.

	Lieues.
De Juliers à Vienne (n°. 63.)	217.
De Vienne à Fiſcha	6.
De Fiſcha à Altenbburg ...	6.
D'Altenbourg à PRESBOURG	5.
	234.

1°..... 167 liv. 5 ſ.
2°..... 176 liv. 5 ſ.

LV.

De Juliers à Ratiſbonne.

De Juliers à Nuremberg (n°. 48 & 53.).....	98.
De Nuremberg à Feucht ...	4.
De Feucht à Poſſbuer	4.
De Poſſbuer à Leiningen ...	4.
De Leiningen à Parſberg ...	4.
De Parſberg à Labor	4.
De Labor à RATISBONNE ..	4.
	122.

1°..... 86 liv. 0 ſ.
2°..... 88 liv. 10 ſ.

LVI.

De Juliers à Rome.

Voyez le N°. XLVII. en rétrogradant ..... 312.

Digitized by Google

1°. ..... 254 liv. 0 f.
2°. ..... 270 liv. 0 f.

LVII.

De Juliers à Saltzbourg.

	Lieues.
De Juliers à Munich (n°. 45.)	126.
De Munich à Ravershein ..	14.
De Ravershein à Stain	7.
De Stain à SALTZBOURG ..	9.
	156.

1°. ..... 130 liv. 0 f.
2°. ..... 137 liv. 0 f.

LVIII.

De Juliers à Stockholm.

De Juliers à Coppenhague (n°. 18.)	179.
De Coppenhague à STOCKHOLM	120.
	299.

1°. ..... 210 liv. 0 f.
2°. ..... 234 liv. 5 f.

LIX.

De Juliers à Trèves.

Voyez le N°. VI. en rétrogradant	31.

1°. ..... 22 liv. 10 f.
2°. ..... 24 liv. 0 f.

LX.

De Juliers à Turin.

	Lieues.
De Juliers à Geneve (n°. 27.)	116.
De Geneve à Chamberi	15.
De Chamberi à Turin	40.
	171.

1°. ..... 86 liv. 10 f.
2°. ..... 124 liv. 0 f.

Autre Route.

De Juliers à Lyon (n°. 6.)..	122.
De Lyon à Chamberi	22.
De Chamberi à TURIN	40.
	184.

1°. ..... 142 liv. 7 f.
2°. ..... 166 liv. 0 f.

LXI.

De Juliers à Varſovie.

De Juliers à Dreſde (n°. 22.)	144.
De Dreſde à Goerlitz	20.
De Goerlitz à Breſlau	36.
De Breſlau a Radliza	24.
De Radliza à Pietrikow ...	16.
De Pietrikow à VARSOVIE...	25.
	265.

1°. ..... 207 liv. 15 f.
2°. ..... 225 liv. 11 f.

LXII.

De Juliers à Veniſe.

De Juliers à Canſtadt (n°. 45.)	76.
De Canſtadt à Ulm	20.
D'Ulm à Memmingen	10.
De Memmingen à Kempten.	6.
De Kempten à Fueſſen	8.
De Fueſſen à Inſpruck	13.

Digitized by Google

	Lieues.
D'Inſpruck à Trente	30.
De Trente à VENISE.	36.
	199.

1°.	155 liv. 0 ſ.
2°.	174 liv. 0 ſ.

LXIII.

De Juliers à Vienne.

De Juliers à Ratiſbonne (n°. 55.)	122.
De Ratiſbonne à Paſſau....	29.
De Paſſau à Lintz	18.
De Lintz à VIENNE	48.
	217.

1°.	154 liv. 15 ſ.
2°.	162 liv. 15 ſ.

Poſtes depuis Ratiſbonne juſqu'à Vienne.

	Poſtes.
De Ratiſbonne à Pfarer ...	1 ½.
De Pfarer à Straubingen ...	1 ½.
De Straubing. à Blaettlingen	2.
De Blaettlingen à Wilshofen	2.
De Wilshofen à Paſſau....	2.
De Paſſau à Eiſenbirn.....	1.
D'Eiſenbirn à Beyerbach..	2.
De Beyerbach à Efferting..	1 ½.
D'Efferting à Lintz	1 ½.
De Lintz à Ens.....	1 ½.
D'Ens à Strembach.....	1.
De Strembach à Amſtetten.	1 ½.
D'Amſtetten à Kemmelbach	1 ½.
De Kemmelbach à Moelck..	1 ½.
De Moelck à S. Pœlten....	1 ½.
De St. Pœlten à Perſchling.	1.
De Perſchl. à Sichartskirch.	1.
De Sichartskirck à Burckersdoff.....	1.
De Burckersdoff à VIENNE.	1.
	27 ½.

LXIV.

De Juliers à Weſel.

	Lieues.
Voyez le N°. X. en rétrog.	20.

1°.....	15 liv. 0 ſ.
2°.....	16 liv. 4 ſ.

LXV.

De Juliers à Wurtzbourg.

Voyez le N°. VII. en rétrog.	74.

1°.	54 liv. 15 ſ.
2°.	62 liv. 1 ſ.

Digitized by Google

§. IX.

Routes & Distances depuis les principales Villes de la France jusqu'à Juliers.

I.

D'Aix à Juliers.

	Lieues.
D'AIX à Avignon	15.
D'Avig. à JULIERS (p. 97).	161.
	176.

1°.....	135 liv. 3 s.
2°.....	142 liv. 0 s.

II.

D'Amiens à Juliers.

D'Amiens à Peronne	13.
De Peronne à Landrecy....	16.
De Landrecy à Philippeville.	12.
De Philippeville à Namur..	8.
De Namur à Liége.....	10.
De Liége à JULIERS	15.
	74.

1°.....	47 liv. 16 s.
2°.....	63 liv. 4 s.

III.

De Besançon à Juliers.

Voyez la Route de *Juliers* à *Geneve* (p. 102.) sous le n°. 27	86.
1°.....	55 liv. 0 s.
2°.....	80 liv. 0 s.

IV.

De Bordeaux à Juliers.

	Lieues.
De Bordeaux à Paris	108
De Paris à JULIERS (n° 15.)	78.
	186.

1°.....	161 liv. 15 s.
2°.....	215 liv. 0 s.

V.

De Caën à Juliers.

De Caën à Rouen	29.
De Rouen à Peronne.....	33.
De Peronne à JULIERS (n°. 2.).....	61.
	123.

1°.....	82 liv. 0 s.
2°.....	103 liv. 6 s.

VI.

De Dijon à Juliers.

Voyez la Route de *Juliers* à *Avignon*, (p. 97.) n°. 6.)	88.
1°.....	57 liv. 12 s.
2°.....	82 liv. 0 s.

Digitized by Google

VII.

De Douay à Juliers.

	Lieues.
De Douay à Valenciennes ..	6.
De Valenciennes à Namur..	19.
De Namur à Liége.....	10.
De Liége à JULIERS.....	15.
	50.

1°.....	35 liv. 13 f.
2°.....	51 liv. 0 f.

VIII.

De Grenoble à Juliers.

De Grenoble à Lyon.....	17.
De Lyon à JULIERS (n°. 10.).....	122.
	139.

1°.....	102 liv. 12 f.
2°.....	120 liv. 0 f.

IX.

De Lille à Juliers.

De Lille à Tournay	5.
De Tournay à Ath.....	6.
D'Ath à Braine-le-Comte..	5.
De Braine à Gemblours	8.
De Gemblours à Liége.....	13.
De Liége à JULIERS	15.
	52.

1°.....	46 liv. 6 f.
2°.....	56 liv. 0 f.

Autre Route.

De Lille à Bruxelles	19.
De Bruxelles à JULIERS (p. 99. n°. 11.).....	32.
	51.

1°.....	50 liv. 0 f.
2°.....	60 liv. 0 f.

X.

De Lyon à Juliers.

De Lyon à Macon.....	12.
De Macon à Châlon.....	10.
De Châlon à Dijon.....	12.
De Dijon à Langres.....	12.
De Langres à Toul.....	20.
De Toul à Metz.....	10.
De Metz à Thionville	5.
De Thionville à Trèves....	10.
De Treves à JULIERS (p. 108 n°. 59.).....	31.
	122.

1°.....	86 liv. 7 f.
2°.....	106 liv. 0 f.

XI.

De Marseille à Juliers.

De Marseille à Aix.....	6.
D'Aix à Avignon	15.
D'Avignon à JULIERS (p. 97. n°. 6.).....	161.
	182.

1°.....	139 liv. 11 f.
2°.....	147 liv. 0 f.

XII.

De Montauban à Juliers.

De Montauban à Paris.....	115.

Digitized by Google

	Lieues.
De Paris à Liége.....	63.
De Liége à JULIERS	15.
	193.

1°..... 153 liv. 0 s.
2°..... 208 liv. 0 s

XIII.

De Montpellier à Juliers.

De Montpellier au St. Esprit	21.
Du St. Esprit à Valence	18.
De Valence à Lyon.....	19.
De Lyon à JULIERS (nº. 10)	122.
	180.

1°..... 131 liv. 7 s.
2°..... 145 liv. 0 s.

XIV.

De Nantes à Juliers.

De Nantes à Paris	70.
De Paris à Liége	63.
De Liége à JULIERS	15.
	148.

1°..... 132 liv. 0 s.
2°..... 160 liv. 0 s.

XV.

De Paris à Juliers

De Paris à Soissons	20.
De Soissons à Laon	7.
De Laon à Rocroi.....	13.
De Rocroi à Charlemont *ou* Givet.....	8.
De Givet à Liége.....	15.
De Liége à JULIERS.....	15.
	78.

1°..... 55 liv. 0 s.
2°..... 88 liv. 0 s.

Deuxième Route.

	Lieues.
De Paris à Claye.....	6.
De Claye à Gandelu.....	9.
De Gandelu à Reims.....	15.
De Reims à Rhetel	8.
De Rhetel à Charleville...	9.
De Charleville à Givet.....	10.
De Givet à Liége	15.
De Liége à JULIERS	15.
	87.

1°..... 62 liv. 0 s.
2°..... 90 liv. 0 s.

Troisième Route,

De Paris à Dammartin	7.
De Dammartin à Villers-Côterêts.....	7.
De Villers-Côter. à Soissons	6.
De Soissons à Rheims.....	13.
De Rheims à JULIERS.....	57.
	90.

1°..... 64 liv. 10 s.
2°..... 93 liv. 0 s.

Quatrième Route.

De Paris à Senlis.....	10.
De Senlis à Roye	15.
De Roye à Peronne	7.
De Peronne à Cambrai	8.
De Cambrai à Valenciennes.	7.
De Valenciennes à Carignon	6.
De Carignon à Bruxelles ..	15.
De Bruxelles à JULIERS (p. 99. nº. 11.)	32.
	100.

1°.

1°..... 79 liv. 0 ſ.
2°..... 100 liv. 0 ſ.

XVI.

De Pau à Juliers.

	Lieues.
De Pau à Bordeaux	38.
De Bordeaux à Paris.....	108.
De Paris à JULIERS (n°. 15).....	78.
	224.

1°..... 189 liv. 7 ſ.
2°..... 275 liv. 0 ſ.

XVII.

De Perpignan à Juliers.

De Perpignan à Lyon	92.
De Lyon à JULIERS (n°. 10.)	122.
	214.

1°..... 161 liv. 7 ſ.
1°..... 166 liv. 0 ſ.

XVIII.

De Rouen à Juliers.

Voyez la Route de *Caën* à *Juliers*, (p. 110, n°. 5.) . Lieues. 94.

1°..... 63 liv. 17 ſ.
2°..... 84 liv. 6 ſ.

XIX.

De Straſbourg à Juliers.

De Straſbourg à Deux-Ponts	25.
De Deux-Ponts à JULIERS, (p. 101. n°. 21.).....	43.
	68.

1°..... 48 liv. 0 ſ.
2°..... 60 liv. 0 ſ.

XX.

De Toulouſe à Juliers.

De Toulouſe à Paris	125.
De Paris à JULIERS (n°. 15)	78.
	203.

1°..... 159 liv. 4 ſ.
2°..... 216 liv. 0 ſ.

BIBLIOTECA DE FILO
Digitized by Google

§. X.

Du Duché de CLEVES.

(*Nom.*) C'EST la Ville de *Clèves* qui a donné ſon nom à la Province ; & cette Capitale a tiré le ſien de ſa ſituation ſur un côteau ou petite montagne, que les Romains nommoient *Clivus*.

(*Poſition.*) Le Duché de *Clèves* eſt ſitué vers l'O. N. O. de l'Allemagne, en tirant vers le N., & au S. O. du Cercle de Weſtphalie, partie en-deça & partie au-delà du *Rhin*. Il a, au N., le Comté de Zutphen (aux Hollandois ;) au N. E. les terres de l'Evêché de Munſter ; au N. O. la Gueldre-Hollandoiſe ; au S. & au S. O. la Gueldre (ci-devant) Pruſſienne ; au S. E. un diſtrict du Bas-Archevêché de Cologne, le Comté de Meurs, le Duché de Berg, & le Comté de la Marck ; à l'E. le Comté de Recklingshauſen (de l'Archevêché de Cologne,) & partie de l'Evêché de Munſter ; à l'O. le Brabant-Hollandois, & de nouveau la Gueldre-Hollandoiſe.

D'après cette poſition, on remarque que les voiſins du Duc de *Clèves*, ſont, les Hollandois, l'Evêque de Munſter, l'Archevêque-Electeur de Cologne, le Comte de la la Marck (*a*,) le Duc de Berg (*b*,) & le Comte de Meurs (*c*.)

(*a*) Le Comté de la *Marck* a été poſſédé juſqu'au commencement de la préſente guerre, par le Roi de Pruſſe, Duc de Clèves, &c.

(*b*) Le Duché de *Berg* appartient à l'Electeur Palatin, Duc de Juliers, &c.

(*c*) Le Comté de *Meurs* appartenoit à la Maiſon d'Orange ;

Digitized by Google

(*Etendue.*) Du S. E. au N. O. le Duché de *Clèves* à 51 mille pas géométriques, ou 17 lieues de longueur. Sa plus grande largeur eſt de 21 mille pas ou 7 lieues, & ſa circonférence de 130 mille pas ou 43 lieues. On évalue cette capacité de terrein à 90 lieues quarrées.

Ce Duché s'étend de l'O. à l'E. depuis le 23e. degré 31 minutes de longitude, juſqu'au 24e. degré 33 minutes; & du S. au N. depuis le 51e. degré 22 minutes 30 ſecondes, juſqu'au 51e degré 54 minutes 32 ſecondes, (en ne comprenant point l'enclave où ſe trouvent *Heuſſen*, *Duven* & *Zeventer*, qui dépendent de *Clèves*,) ou juſqu'au 52e degré 40 ſecondes, en déterminant les limites du Duché de *Clèves* au N. de ladite Enclave.

(*Différence en heures ou de tems.*) Cette différence eſt de 4 minutes 8 ſecondes. Par-conſéquent, quand il eſt midi à *Genniper-Huys*, ou *Château de Gennep*, ſitué à l'extrêmité la plus occidentale du Duché, il eſt déja 4 minutes & 8 ſecondes au village de *Hove*, qui eſt à l'extrêmité la plus orientale du Duché, près de la frontière du Comté de la *Marck*.

(*Différence en longueur de jours.*) A l'extrêmité la plus ſeptentrionale du Duché (à la latitude de 51°. 54'. 32''.,) le plus long jour de l'année eſt de 16 heures 38 minutes 54 ſecondes; & le plus court de 7 heures 37 minutes 20 ſecondes. Au N. de l'Enclave dont j'ai parlé ci-devant (à la latitude de 52°. 40''.) le plus long jour de l'année eſt de 16 heures 40 minutes; & le plus court, de 7 heures 39 minutes. Dans la partie la plus méridionale du Duché, le

mais, après la mort de Guillaume III (Roi de la Grande-Bretagne,) il tomba en partage au Roi de Pruſſe. Ce Comté ſuit actuellement le ſort du Duché de *Clèves*.

plus long jour de l'année eſt de 16 heures 32 minutes 40 ſecondes; & le plus court, de 7 heures 45 minutes 40 ſecondes.

C'eſt-à-dire, qu'à la latitude de 51°. 54'. 32", le Soleil ſe leve, le 21 de Juin, à 3 heures 40 minutes 30 ſecondes, & ſe couche à 8 heures 19 minutes 27 ſecondes; & le 21 Décembre, il ſe leve à 8 heures 11 minutes 20 ſecondes, & ſe couche à 3 heures 48 minutes 40 ſecondes. Plus haut, à la latitude de 52°. 40", le Soleil ſe leve, le 21 de Juin, à 3 heures 40 minutes, & ſe couche à 8 heures 20 minutes; & le 21 Décembre, il ſe leve à 8 heures 10 minutes 30 ſecondes, & ſe couche à 3 heures 49 minutes 30 ſecondes. Au S. du Duché, à *Duyſbourg*, & aux environs, à la latitude 51°. 22'. 30". le Soleil ſe leve, le 21 de Juin, à 3 heures 43 minutes 40 ſecondes, & ſe couche à 8 heures 16 minutes 20 ſecondes; & le 21 Décembre, il ſe leve à 8 heures 7 minutes 10 ſecondes, & ſe couche à 3 heures 52 minutes 50 ſecondes.

(*Climat.*) Il eſt plus froid, moins ſec & moins ſain que celui du Duché de *Jul'ers*. Les brouillards y ſont fréquens, ſurtout le long du *Rhin*, & dans la partie qui s'étend à l'O de ce Fleuve. L'Hiver y eſt long, & l'Eté, pour l'ordinaire, fort agréable.

(*Rivières.*) 1. L'*Elpe*. Ce n'eſt, à proprement parler, qu'un ruiſſeau qui naît à 4 mille pas E. de *Holt* (long. 24°. 27'. lat. 51°. 29'.,) & ſe jette dans le *Rhin*, après un cours de 8 ou 9 mille pas, (long. 24°. 11'. 30". lat. 51°. 28'.

2. L'*Emſer* ou *Imſter* coule entre le Duché de *Cleves* & le Comté de la *Marck*, & ſe jette dans le *Rhin* entre *Duyſbourg* & *Orſoy*, (long. 24°. 12'. lat., ſelon les uns, 51°. 26'., & ſelon moi, 51°. 27'. 45".) Cette rivière eſt

profonde & rapide. *Voyez ce que j'en ai dit ailleurs, Tome I. p. 266.*

3. La *Lippe* entre dans le Duché de *Cleves*, à 1500 pas au-dessous de *Dorsten*, (long. 24°. 28'. lat. 51°. 39'.;) & après un cours de 15 ou 16 mille pas dans les terres de ce Duché, elle mêle ses eaux avec celles du *Rhin*, tout proche de *Wesel*. Cette rivière est considérable, & d'une grande utilité pour le commerce du Païs. *Voyez le Tome I. pag. 265.*

4. La *Meuse* ne coule dans le Duché de *Cleves*, que l'espace de 4 mille pas ou environ. Elle passe à une petite distance à l'O. de *Gennep*.

5. La *Munne* n'est qu'un ruisseau qui naît à 5 ou 6 mille pas E. N. E. de *Dingslaken*, & se jette dans le *Rhin*, après un cours de 9 mille pas ou environ, à mille pas N. N. E. d'*Orsoy*.

6. La *Niers* vient du Duché de *Gueldre*, & entre dans celui de *Cleves*, à 2 mille pas S. O. de *Kervenheim*. Elle passe par Weze, Goch & Gennep; & à mille pas ou environ O. N. O. de cette dernière Ville, elle se jette dans la *Meuse*, après avoir rempli les fossés de la Forteresse de *Genniper-Huys*.

7. Le *Rhin* sépare le Comté de Meurs du Duché de *Cleves*. Il entre dans les terres de ce Duché, à 2500 pas S. S. O. de *Duysbourg*; coule par Orsoy, Wesel & Burick, Rées & Emmerick, & se partage en deux branches au Fort de *Schenck* (aux Hollandois,) où il sort du Duché. Ce Fleuve qui coupe & traverse le Duché de *Cleves* du S. E. au N. O., contribue infiniment à rendre florissant le commerce que font les habitans de ce Païs. *Voyez plus bas* Wahal, au n°. 9.

8. La *Roër* (que l'on ne doit pas confondre avec une

autre rivière du même nom, dont j'ai parlé à l'article du Duché de *Juliers*, pag. 6.) vient du Comté de la *Marck* & du Duché de *Berg*; entre dans le Duché de *Clèves*, à 2500 pas N. E. de *Duysbourg*, & se perd dans le *Rhin*, à 1500 pas ou environ O. de cette derniere Ville, tout proche de *Roeroort*. Son cours, dans les terres de *Clèves*, n'est que de 4 mille pas ou environ.

9. Le *Wahal* n'est exactement qu'un bras du *Rhin* qui se forme au Fort de *Schenck* ou *Schenken-Schantz*. Les ouvrages de ce Fort étoient bâtis sur le territoire du Duché de *Clèves*; mais en 1681. les Hollandois en acquirent la propriété, en donnant un équivalent au Roi de Prusse.

10. L'*Yssel* (*Alt* ou *Vieux*) vient de l'Evêché de *Munster*, où il prend sa source près de la frontiere du Duché de *Clèves*. Il arrose une étendue de Pays assez considérable, puisque son cours, dans le Duché, est au moins de 8 lieues; & sort des terres de *Clèves* pour entrer dans le Comté de *Zutphen*. Cette rivière passe par Doeringen, Raesvelt, Mariendaël, Haminckel, Werdt, Yselborgh, &c.

(*Qualités & Productions du Païs.*) Le Duché de *Clèves* est une des plus belles & des meilleures Provinces d'Allemagne. C'est un Païs assez plain, surtout la partie qui est à l'O. du *Rhin*. De l'autre côté de ce Fleuve, en approchant du Comté de *Recklingshausen*, & de l'Evêché de *Munster*, il y a quelques montagnes, mais elles ne sont pas bien considérables. En partant de *Wesel* pour aller à *Munster*, ou à *Ham*, on trouve des landes & des bruyeres.

En général les terres du Duché de *Clèves* sont très-bien cultivées & de bon rapport. On y recueille quantité de grain, de foin & de fruits. Les forêts y sont bien peu-

Digitized by Google

plées de gibier de toute eſpèce, ce qui ne contribue pas peu aux douceurs de la vie. On tire en outre de ces forêts, quantité de bois de chauffage, de charpente & de conſtruction.

Les habitans de ce Duché commercent en chevaux, en cochons, en bois, en toiles & en étoffes de laine, qui ſont toutes des denrées de leur crû. Mais ils manquent de vin. Le peu qu'ils en cueillent, ne vaut abſolument rien. Ils ſe dédommagent avec de la bonne bière qu'ils font, & qui mérite véritablement d'être préférée à beaucoup d'autres. Le beurre qui ſe fait dans le Païs-même, eſt délicat, & malgré cela il ſe conſerve bien. En un mot, on peut aſſurer que le ſéjour du Païs de *Clèves* eſt des plus agréables & des plus gracieux, ſurtout dans la belle ſaiſon. Il ſuffit aux habitans d'avoir de l'activité, pour pouvoir eſpérer de vivre à leur aiſe.

(*Gouvernement.*) On trouve des Comtes de *Clèves*, dès l'an 835. Mais ces Comtes ne poſſédoient point dès lors toute la Province de ce nom, ſelon les limites que nous lui connoiſſons aujourd'hui. *Emmerick*, *Weſel* & *Duyſbourg* étoient autrefois des Villes libres qui ſe gouvernoient par leurs propres loix. *Dingſlaken* a eu l'avantage d'être la Capitale ou le Chef-Lieu d'une Seigneurie particuliere & indépendante. Ce n'a été que par la ſucceſſion des tems, que les Comtes de *Clèves* ont accrû leur patrimoine, les uns par des mariages, & les autres ou par la voye des armes ou par achat. Vers le milieu du XIVe. Siècle (en 1368) la Race maſculine des anciens Comtes de *Clèves* ayant manqué, leur ſucceſſion paſſa dans la Maiſon des Comtes d'*Altena* & de la *Marck*. Dans la ſuite les Duchés de *Juliers* & de *Berg* avec le Comté de *Ravensberg*, tomberent auſſi dans cette

Maiſon, & elle les a poſſédés conjointement juſqu'en 1609. Jai rapporté ailleurs, à l'article du Gouvernement du Duché de Juliers, page 8 & les ſuivantes, quel avoit été le ſort de cette riche ſucceſſion. Il me reſte maintenant à donner la Liſte des Souverains particuliers du Pays de *Clèves* : la voici.

Succeſſion Chronologique des Comtes & Ducs de Cleves (*a.*)

1. Everhard I. Comte de Cleves, vivoit en 835.

(*a*) *Pierre Bertius*, Auteur éclairé & ſçavant, ſurtout dans l'Hiſtoire de l'Empire, rapporte que du tems de l'Empereur *Juſtinien* (dans le VIe ſiècle,) le Païs de Clèves & ceux des environs obéiſſoient à une certaine *Beatrix* à qui ce Prince en avoit fait donation. Le même *P. Bertius* ajoute qu'enſuite *Charles-Martel* & *Pepin* ſoumirent ces mêmes Païs à un certain *Ælius le Maigre*, homme riche & puiſſant de la Gaule Belgique. Les ſucceſſeurs d'*Ælius* furent, ſelon P. Bertius, 1 Thierri I; 2 Reynald ou Renaud I; 3 Lodolphe I; 4 Jean I; 5 Robert I; 6 Baudouin I; 7 Louis I; 8 Edouard I, frere de Louis I.; 9 Luthard I, fils d'Edouard I. Ce Luthard vivoit en 989, & il étoit maître de la Ville de *Nuys*. De Luthard & de Berthe ſa femme, fille de l'Empereur Arnould, on fait deſcendre 10 Baudouin II. & 11 ſon frere Richfrid I. Après ceux-ci, on fait ſuivre 12 Arnold I; 13 Wichmann I; 14 Conrad I; 15 Thierri II; 16 Dietrich I; 17 Arnold II; 18 Thierri III; 19 Arnold III; 20 Arnold IV; 21 Thierri IV; 22 Thierri V; 23 Thierri VI; 24 Thierri VII; 25 Thierri VIII; 26 Othon I; 27 Thierri IX; & 28 Jean II. Ce dernier étant mort ſans poſtérité, le Comté de *Clèves* revint à l'Empire, & l'Empereur Charles IV. (mort en 1378) en diſpoſa en faveur d'Adolphe de la *Marck*, Archevêque de Cologne qui, à cette occaſion, abdiqua ſon Siége, & fit paſſer ſon Archevêché à Engilbert ſon neveu, déja Evêque de Liége. Juſqu'ici nous avons ſuivi P. Bertius; mais pour de bonnes raiſons, nous nous croyons diſpenſés d'adopter ſon ſentiment à tous égards.

2.

Digitized by Google

2. Luthard I, *fils* . . . . . 886.
3. Baudouin I, *fils* . . . . . 917.
4. Arnold I, *fils* . . . . . 961.
5. Balderic I, *fils* . . . . . 1001.
6. Conrad I, *fils* . . . . . 1041.
7. Thierri *ou* Thédoric I, *fils* . . . 1096.
8. Arnold II, *frere* . . . . . 1134.
9. Arnold III, *fils* . . . . . 1150.
10. Thierri II, *frere* . . . . . 1172.
11. Thierri III, *fils* . . . . . 1193.
12. Arnold IV, *frere* . . . . . 1203.
13. Thierri IV, *fils* . . . . . 1244.
14. Thierri V, *fils* . . . . . 1261.
15. Thierri VI, *fils* . . . . . 1290.
16. Thierri VII, *fils.* . . . . . 1305.
17. Othon I, *fils* . . . . . 1311.
18. Thierri VIII, *frere* . . . . . 1347.
19. Jean I, *frere*, épouſe *Adelaïde*, fille d'*Engilbert*, Comte de la *Marck*, & meurt ſans poſtérité en 1368.
20. Adolphe II ou X, fils d'*Adolphe I*, Comte de la *Marck*, & de *Marie* de *Clèves*, fille de Thierri VIII, meurt en 1389 ou 1394, & laiſſe trois fils & trois filles. *Marguerite*, la premiere des filles, fut mariée à *Albert* de Baviere, Comte de Hollande; la deuxième *Beatrix* épouſa le Comte de Meurs; & *Cathérine*, la troiſième fut alliée au Seigneur de Moreberg. *Adolphe*, l'aîné des fils, ſuccéda à ſon pere; *Gérard* fut Comte de la Marck; & *Thierri* eut la Seigneurie de Dingſlaken.

Digitized by Google

DUCS.

I. *Adolphe III*, *fils*, fut créé Duc de *Clèves*, au Concile de Conſtance, par l'Empereur Sigiſmond, en 1417, & mourut le 19 Septembre 1448.

Ses Enfans,

1. *Jean I* qui ſuccèda à ſon pere.
2. *Adolphe*, Comte de la Marck, & Seigneur de Ravenſtein. Il épouſa *Anne*, Bâtarde de *Philippe le Bon*, Duc de Bourgogne, de laquelle il eut *Philippe*, Comte de la Marck, & Seigneur de Ravenſtein, (*a*) qui ne laiſſa point d'enfans de ſon mariage avec *Françoiſe*, fille de Pierre de Luxembourg, Comte de Saint-Paul.
3. *Marguerite*, mariée à *Ulric*, Comte de Wirtemberg.
4. *Elizabeth*, alliée à *Henri*, Comte de Schwartzenberg.
5. *Helène*, qui épouſa *Henri* le pacifique, Duc de Brunſwick.
6. *Catherine*, mariée à *Arnold Egmond*, Duc de Gueldre.
7. *Marie*, épouſe de *Charles de Valois*, Duc d'Orléans.

(*a*) La Seigneurie de *Ravenſtein* avoit appartenu précédemment à *Guillaume*, Duc de Berg. Mais en 1397, ce Prince ayant été fait priſonnier par *Adolphe III.* de Clèves ſon neveu, il fut obligé, pour obtenir ſa liberté, de céder à *Adolphe*, la Seigneurie de *Ravenſtein*, avec pluſieurs autres Villes.

Digitized by Google

II. *Jean I* le *Belliqueux* (fils d'*Adolphe III.*) Duc de Clèves, Comte de la Marck, Seigneur de Ravenſtein, &c. épouſe *Elizabeth*, fille de *Jean*, Comte de *Nevers*, mort en 1491, & meurt lui-même le 5 Septembre 1481.

Enfans,

1. *Adolphe*, Chanoine de Liége.
2. *Thierri*, Archevêque de Reims.
3. *Jean II.* Duc de Clèves, &c.
4. *Engilbert*, (*a*) qui fut fait Comte de *Nevers* par le Roi de France *Louis XII.*

(*a*) 1. *Engilbert* I. de Clèves, Comte de Nevers, meurt le 21 Novembre 1506.

2. *Charles II* (fils d'*Engilbert I*,) meurt le 27 Août 1521.

3. *François I*, (fils de *Charles II*,) créé *Duc* & *Pair* par le Roi de France *François I*, le 27 Février 1538, meurt le 13 Février 1562.

4. *François II*, (fils de *François I* de Clèves) Duc de Nevers, meurt le 10 Janvier 1563.

5. *Jacques I* de Clèves, (frère de *François II*,) meurt le 6 Septembre 1564.

6. *Henriette* de Clèves, ſœur & héritière de *Jacques I*, épouſe *Louis de Gonzague*, 3e. fils de *Frédéric II*, créé Duc de Mantoue en 1530, & mort le 28 Juin 1540. C'étoit en vertu de ce mariage que *Charles* de Gonzague, Duc de Nevers, (fils de *Louis* de Gonzague) prétendoit à la ſucceſſion de Clèves ouverte, en 1609, par la mort du dernier Duc *Jean-Guillaume*. *Voyez ci-devant les pages* 8 & 9.

Henriette de Clèves meurt le 24 Juin 1601.

Louis de Gonzague, mari d'*Henriette*, meurt le 23 Octobre 1595.

7. *Charles* (fils de *Louis* de Gonzague & d'*Henriette* de Clèves,) Duc de Nevers & de Mantoue, l'un des prétendans à la ſucceſſion de Clèves, meurt le 21 Septembre 1637.

III. *Jean II le Clement* (fils de *Jean I.*) épouſe *Mechtilde*, fille de *Henri* Landgrave de Heſſe, & meurt en 1521.

IV. *Jean III* (fils unique de *Jean II.*) fait un Traité avec *Charles* Duc de Gueldre, qui l'inſtitue héritier par ſon teſtament; épouſe *Marie*, fille & héritiere de Guillaume IV, Duc de Juliers & de Berg, Comte de Ravenſberg, &c. & meurt le 6 Février 1539.

Enfans,

1. *Guillaume*, qui ſuccéda à ſon pere.
2. *Sibille*, mariée à *Jean Frederic*, Electeur de Saxe.
3. *Anne*, alliée en 1540, à *Henri VIII*, Roi d'Angleterre.
4. *Magdeleine*, qui vêcut dans le célibat.

V. *Guillaume I*, (fils de *Jean III.*) né en 1516, après la mort de *Charles* Duc de Gueldre, dont il étoit le plus proche héritier, ſe met en poſſeſſion des Terres de ce Prince. Mais l'Empereur *Charles-Quint* qui revendiquoit cette ſucceſſion, dépoſſéda *Guillaume*, & l'obligea à lui demander pardon de ſon entrepriſe. *Jeanne d'Albret*, héritiere du Royaume de Navarre, qui avoit été fiancée au Duc de Clèves, étoit en chemin pour venir accomplir ſon mariage, lorſqu'elle apprit les mauvais ſuccès de ce Prince. N'étant point d'humeur d'avoir pour mari un Prince malheureux, elle retourna ſur ſes pas, annulla les fiançailles; & enſuite, en 1548, elle épouſa *Antoine* de Bourbon, Duc de Vendôme, pere de *Henri IV*, Roi de France, &c. *Guillaume* épouſa *Marie* d'Autriche, & mourut le 25 Janvier 1592. *Voyez la page* 13.

Digitized by Google

VI. *Jean-Guillaume II.* (fils de *Guillaume I.*) né en 1562, Duc de Clèves, de Juliers & de Berg, Comte de la Marck & de Ravensberg, Seigneur de Ravenstein, &c. épouse 1°. *Jacqueline*, fille de *Philibert*, Marquis de Bâde; & 2°. *Antoinette*, fille de *Charles*, Duc de Lorraine, & meurt sans postérité à Dusseldorp, le 25 Mars 1609, à l'âge de 47 ans.

VII. *Jean-Sigismond*, Electeur de Brandebourg, né en 1572, épouse *Anne* fille *d'Albert-Frederic* (*a*) de

(*a*) *Albert-Frédéric* étoit fils d'*Albert*, petit-fils d'un autre *Albert*, surnommé l'*Achille*, Marquis & Electeur de Brandebourg, né en 1414, & mort dans le bain, le 11 Mars 1486, âgé de 72 ans.

Albert de Brandebourg, (pere d'*Albert Frédéric*,) né en 1490, Chevalier de Ste Marie, Chanoine de l'Eglise Métropolitaine de Cologne, est élu Grand-Maître de l'Ordre Teutonique, par les Chevaliers réunis en Chapitre en 1510; mais il différe son voyage en Prusse jusqu'en 1512; se fait Luthérien; épouse *Dorothée*, fille de *Frédéric* I. Roi de Dannemarck; & voyant le Roi de Pologne engagé dans une guerre contre la Suéde, au lieu de l'aller servir comme vassal, il lui déclara lui-même la guerre dans l'espérance de se rendre Souverain indépendant de la Prusse, que l'Ordre Teutonique avoit été obligé de reconnoître comme un Fief mouvant de la Couronne de Pologne.

Les troupes d'*Albert* furent battues par les Polonois près de Dantzick. Mais le Roi de Pologne, voulant se délivrer de cet ennemi, il lui offrit de rendre la Prusse héréditaire dans sa Maison, moyennant que ce Païs restât Fief de la Couronne de Pologne. Les conditions furent accepté s. *Albert* se rendit à Cracovie, le 5 Avril 1525; & il prêta solemnellement, dans cette Ville, entre les mains de *Sigismond*, la foi & l'hommage pour la Prusse, qui depuis fut appellée *Prusse Ducale*. Au milieu de la cérémonie, le Roi de Pologne donna au nouveu Duc de Prusse, pour ses Armes,

Digitized by Google

Brandebourg, Duc de Prusse, & de *Marie-Eleonore*, qui étoit elle-même fille aînée de *Guillaume I*, Duc de Clèves, de Juliers & de Berg, Comte

un étendart de damas blanc, portant en cœur un Aigle noir, chargé sur l'estomac de la lettre S.

Dans la suite, par le Traité commencé d'abord à *Velau*, en 1657, Ville située dans la Prusse même & conclu en 1659 à *Bydgost*, la Prusse Ducale fut déclarée absolument indépendante de tout vasselage; mais avec cette clause, qu'au défaut d'hoirs mâles dans la postérité de *Frédéric-Guillaume*, pour lors Electeur de Brandebourg & Duc de Prusse, la République de Pologne rentreroit dans tous ses droits sur cette Province. *Voyez* ce Traité, art. 5 & 6. Voyez aussi les Traités de Kœnigsberg du 17 Janvier 1656; de Marienbourg du 25 Juin 1656; & de Labiavick du 20 Novembre 1656; tous trois entre la Suéde & l'Electeur de Brandebourg, & par lesquels l'Electeur *Frédéric-Guillaume* reconnoissoit son Duché de Prusse pour un Fief de la Couronne de Suède. Voyez ensuite le Traité d'Oliva du 13 Mai 1660 entre la Suède d'une part, & la Pologne, la Maison d'Autriche & l'Electeur de Brandebourg de l'autre. Par le 25e. article de ce dernier Traité, il est convenu que les trois Traités précédens seront réputés nuls & comme non-avenus; & le Roi de Suède & l'Electeur de Brandebourg protestent qu'ils ne prétendront jamais inferer desdits Traités aucun droit contre la Pologne.

1. *Albert* I, Duc de Prusse, fonde l'Université de Kœnigsberg en 1544, & meurt en 1568, âgé de 78 ans.
2. *Albert-Frédéric* (fils d'*Albert* I,) Duc de Prusse, épouse *Marie-Eléonore*, fille aînée de *Guillaume* Duc de Clèves, &c. attaqué dans la suite d'une maladie qui le rendoit incapable de gouverner son Duché de Prusse, il en remet l'administration à son Cousin & Gendre de l'Electeur *Joachim-Frédéric*; & meurt sans postérité masculine le 8 Août 1618.
3. *Jean-Sigismond*, (fils de *Joachim-Frédéric*, Electeur de Brandebourg, mort le 8 Juillet 1608, & d'*Anne-Catherine* de Brandebourg) Electeur de Brandebourg, hérite du Duché de Prusse en 1618. Il avoit épousé *Anne*, fille aînée du Duc

Digitized by Google

de la Marck, de Ravenſberg, &c. & ſœur de *Jean-Guillaume II*, dernier Duc de Clèves, &c. *Jean-Sigiſmond*, prend le titre de Duc de Clèves, &c. en 1609, & meurt le 23 Décembre 1619.

Wolffgang-Guillaume, Duc de Neubourg, (fils de *Philippe-Louis* de Neubourg, & d'*Anne* deuxième fille du Duc de Clèves, *Guillaume I*) ſe qualifie Duc de Clèves, de Juliers, de Berg, &c. Il jouit, pendant quelque tems, par *indivis*, de ces Duchés avec *Jean-Sigiſmond*, Electeur de Brandebourg, & meurt en 1653.

VIII. *Georges-Guillaume* (fils de *Jean-Sigiſmond*,) né en 1595, Electeur de Brandebourg, Duc de Clèves, &c. épouſe *Eliſabeth-Catherine*, fille de *Frédéric IV*, Electeur Palatin, & meurt le 21 Novembre 1640.

IX. *Frédéric-Guillaume* (fils de *Georges-Guillaume*) né en 1620, Electeur de Brandebourg, Duc de Cleves, &c. épouſe, 1°. *Louiſe-Henriette*, fille de *Henri-Frédéric*, Prince d'Orange, morte le 8 Juin 1667, âgée de 40 ans; & 2°. *Dorothée*, fille de *Philippe*, Duc de Holſtein-Glückſbourg, déja veuve de *Chrétien-Louis* Duc de Lunebourg, morte le 6 Août 1689, âgée de 53 ans. *Frédéric Guillaume* meurt lui-même le 29 Avril 1688, âgé de 68 ans.

X. *Frédéric III*, fils de *Frédéric-Guillaume* & de *Louiſe-*

Albert-Frédéric, & de *Marie-Eléonore* de Clèves. Ce fut en vertu du droit de repréſentation que l'Electeur *Jean-Sigiſmond* ſe porta pour héritier du dernier Duc de Clèves en 1609. *Voyez ci-devant la page* 8, *&c.*

Digitized by Google

Henriette de Naſſau-Orange) né en 1657, Electeur de Brandebourg, premier Roi de Pruſſe, le 18 Janvier 1701, Duc de Clèves, meurt le 25 Février 1713, âgé de 56 ans. Il avoit épouſé, 1°. le 13 Août 1679, *Eliſabeth-Henriette*, fille de *Guillaume VI*, Landgrave de Heſſe-Caſſel, née en 1661, & morte le 27 Juin 1683; 2°. le 28 Septembre 1684, *Sophie-Charlotte*, fille d'*Erneſt-Auguſte*, Duc de Brunſwick-Lunebourg, née le 20 Octobre 1668, & morte le 1 Février 1705; 3°. le 28 Novembre 1708, *Sophie-Louiſe*, fille de *Frédéric*, Duc de Mecklenbourg-Grabow, née le 6 Mai 1685, & morte le 29 Juillet 1735.

XI. *Frédéric-Guillaume* IV. (fils de *Frédéric III* & de *Sophie-Charlotte* de Brunſwick-Lunebourg) né le 4 Août 1688, Roi de Pruſſe, Electeur de Brandebourg, Duc de Clèves, &c. en 1713, meurt le 31 Mai 1740, âgé de 52 ans. Il avoit épouſé le 28 Novembre 1706, *Sophie-Dorothée*, fille de *Georges-Louis I*, Electeur de Brunſwick-Lunebourg-Hanover, & Roi de la Grande-Bretagne (*a*) née le 16

(*a*) Le Prince Georges-Louis I. étoit fils d'*Erneſt-Auguſte*, Duc de Brunſvick-Lunebourg, & de *Sophie*, fille de *Frédéric* V, Electeur Palatin, & d'*Elizabeth Stuart*, laquelle étoit elle-même fille de *Jacques* I. Roi d'Angleterre, mort le 27 Mars 1625. Par un acte du Parlement d'Angleterre, du 14 Mars 1701, il fut déclaré que la Princeſſe *Anne*, 2e fille de *Jacques* II, Roi d'Angleterre, mort en 1689, & femme de *Georges* de Dannemarck, ſuccéderoit à *Guillaume* III de Naſſau, Prince d'Orange, qui avoit épouſé la Princeſſe *Marie*, ſœur aînée d'*Anne*; & que ſi cette dernière Princeſſe (*Anne*) ne laiſſoit point de poſtérité, la Couronne paſſeroit à *Sophie*, fille de *Frédéric* V, Electeur Palatin & d'*Elizabeth Stuart*, Mars

Mars 1687, & morte le 28 Juin 1757, âgée de 70 ans.

XII. *Charles-Frédéric-Guillaume V* (fils de *Frédéric-Guillaume IV*, & de *Sophie-Dorothée* de Brunswick-Lunebourg-Hanover, (né le 24 Janvier 1712, succède à son pere dans tous ses Etats, le 31 Mai

---

& ensuite aux enfans nés ou à naître de la Princesse *Sophie*. Les Historiens ont remarqué, au sujet de cet acte du Parlement, que suivant l'ordre de succession établi jusqu'alors en Angleterre, il y avoit quarante-cinq personnes qui étoient plus près du Trône que la Princesse *Sophie*. Mais le Parlement donna l'exclusion à tout Prince qui auroit communion avec le Siége de Rome, qui seroit Catholique, ou qui se seroit allié par le mariage à une Catholique.

N. 1. *Elizabeth Stuart*, née en 1595, mariée le 14 Février 1613, meurt en 16.. .

2. *Sophie*, fille d'*Elisabeth*, née le 13 Octobre 1630, mariée le 17 Octobre 1658, meurt le 8 Juin 1714, âgée de 84 ans.

3. *Georges-Louis* I., (fils de *Sophie* & d'*Ernest Auguste* de Brunswick-Lunebourg,) né le 28 Mai (vieux stile) 1660, succède à son pere dans ses Etats d'Allemagne en 1698; est introduit dans le Collége des Electeurs de l'Empire, le 8 Septembre 1708; reconnu Roi de la Grande-Bretagne en 1714, après la mort de la Reine *Anne*; meurt lui-même le 21 Juin 1727, âgé de 67 ans. Il avoit épousé *Sophie-Dorothée*, fille de *Georges-Guillaume* Duc de Zell, morte le 13 Novembre 1726, à 60 ans.

4. *Georges-Auguste II.* de Brunswick, (fils de *Georges-Louis I.* & de *Sophie-Dorothée*,) né le 30 Octobre ou le 10 Novembre 1683, est déclaré Prince de Galles en 1714; proclamé Roi de la Grande-Bretagne, à Londres, le 26 Juin 1727; couronné le 21 Octobre de la même année; regne aujourd'hui en 1758. Ce Prince avoit épousé, le 18 Septembre 1705, *Guillelmine-Charlotte*, fille de *Jean-Frédéric*, Margrave de Brandebourg-Anspach, née le 1 Mars 1683, & morte le 1 Décembre 1737, âgée de 55 ans.

Digitized by Google

1740. Ce Prince a épouſé, le 12 Juin 1733, *Elizabeth-Chriſtine*, fille de *Ferdinand-Albert*, Duc de Brunſwick-Lunebourg-Wolffenbuttel & Bevern, née le 8 Novembre 1715.

L'Electeur de Brandebourg, Roi de Pruſſe, régnant actuellement en 1758, avoit conſervé le Duché de *Cleves*, juſqu'au commencement de la préſente Guerre. Mais dès le mois d'Avril de l'année derniere (1757) les troupes de ce Monarque ayant évacué, par ſes ordres, toutes les Places de la Province de *Cleves*, ce Duché eſt paſſé ſous la domination de l'Impératrice-Reine de Hongrie & de Bohême.

Quant à l'adminiſtration du Duché de *Cleves*, le Roi de Pruſſe y avoit établi pour le Civil, une Régence particuliere, qui réſidoit dans la Capitale de la Province. C'étoit-là que l'on rendoit, au nom de ce Prince, la juſtice ſelon l'uſage & la coûtume du Pays. Mais les appellations étoient portées au Conſeil Souverain de Berlin, pour y être jugées en dernier reſſort. Dans le cas où il s'agiſſoit d'affaire de grande importance, on pouvoit ſe pourvoir par Requête Civile pardevant le Roi même.

A l'égard du Gouvernement Eccléſiaſtique, le Roi de Pruſſe avoit établi deux Conſiſtoires (Conſeils ou Aſſemblées) l'un pour les Sujets Proteſtans, & l'autre pour les Catholiques. (J'ai remarqué, *Tome I. pag.* 269, que les trois Religions ſouffertes dans l'Empire, ſe trouvoient avec aſſez d'égalité dans le Duché de *Cleves*.) Le Conſiſtoire Catholique-Romain connoiſſoit des affaires d'Egliſe, & de celles qui concernent le mariage. C'étoit cependant au Conſeil de Régence de connoître & de juger des degrés défendus, & de ceux qui peuvent ſouffrir diſpenſe. On pouvoit appeller des déciſions de l'un & de

Digitized by Google

l'autre Conſiſtoire à la Chambre Souveraine de Berlin, & de-là au Roi.

(*Revenus & Forces.*) Si l'on en croit les Mémoires répandus dans le Public, le Duché de *Cleves* ne produiſoit annuellement au Roi de Pruſſe qu'un million & demi de livres. Mais je crois être mieux informé, & ſçavoir de bonne part que cette Province a valu, par an, à ſon Souverain, trois millions de livres ou environ, que l'on retiroit de la Contribution ordinaire, des Tailles, des Acciſes, & de pluſieurs autres articles. Et il n'eſt pas étonnant qu'un Pays, tel que le Duché de *Cleves*, fertile, bien cultivé, bien peuplé, & où il ſe fait un commerce riche, rapporte des ſommes conſidérables, quoique cette Province ſoit d'ailleurs de moindre étendue que beaucoup d'autres, où le produit des impoſitions ne ſe monte pas ſi haut. En faiſant des efforts, le Duché de *Cleves* pourroit fournir juſqu'à cinq millions de livres par an, pourvû toutefois qu'il y eut conſtamment dans le Pays, un Corps de troupes qui contribuât à la conſommation des denrées. Dans ce cas, le Duché de *Cleves* pourroit fournir & entretenir en campagne, ſept mille hommes d'Infanterie, & deux mille de Cavalerie. Au reſte, les habitans de ce Pays ſont meilleurs Soldats à cheval qu'à pied; & ſe conformant à leur inclination, ils préferent, pour l'ordinaire, le premier ſervice.

§. XI.

TABLE TOPOGRAPHIQUE

Du Duché de CLEVES *(a.)*

(1.) *Lieux.*	(2.) *Distances de Cleves.*	(3.) *Positions.*	(4.) *Rivières.*	(5.) *Distances des Rivières.*	(6.) *Positions.*
A.					
Abendyck(*b*)*	29...	S. E.	Rhin	5...	O.
Aep	26...	E. S. E.	Lippe.....	0...	N.
Aerdorff .....*	37 1/2.	S. E.	Rhin	0 1/2.	O.
Aert	7 1/2.	N.	Rhin	1...	S.
Aldekerck.....	9...	N.	Rhin	0...	N.
Aldenrad	32 1/2.	S. E.	Rhin	1...	E.
Aldenradbach...	34...	S. E.	Rhin	3...	E.
Aldeſalcar	7...	S. E.	Rhin	2...	S. O.
Aleſum	32...	S. E.	Rhin	0...	E.
Alt-Schermbeck.	33...	E. S. E.	Lippe.....	4...	N.
Amelia	3...	N.	Rhin	0...	N.
Am-Rhyn	6 1/2.	S. E.	Rhin	1...	S. O.
Am-Spitzberg ..	24...	S. E.	Lippe.....	0...	S.

(*a*) Voyez la Note qui eſt à la page 44.

(*b*) Tous les Lieux diſtingués par cette marque *, dépendent du Comté de *Meurs* qui eſt une eſpèce d'enclave du Duché de *Cleves*. Je parlerai ailleurs ſéparément de ce Comté.

Digitized by Google

(1.) Lieux.	(2.) Diſtances de Cleves.	(3. Poſitions.	(4.) Rivières.	(5.) Diſtances des Rivières.	(6.) Poſitions.
Am-Waghals...	36...	S. E.	Emſer.....	1...	N.
Am-Yen .....*	34 1/2.	S. E.	Rhin	3...	O.
Andenoonang ..	29 1/2.	S. E.	Rhin	3...	N. E.
Angen-Eind	11...	S. S. E.	Niers.....	1...	E.
Angenſtap.....	28...	S. E.	Rhin	0...	E.
Angerhuſen.....	38 1/2.	S. E.	Rhin	1...	E.
Anroep	9 1/2.	E.	Rhin	1...	N.
Apelot	11 1/2.	S. E.	Rhin	3...	O.
Aſbourg.....*	35...	S. E.	Rhin	2...	O.
Aſpel	12 1/2.	E.	Rhin	1...	N. E.
Aſperlen.....	6...	S.	Niers	0...	O.
Aſterlagen ....*	36...	S. E.	Rhin	1...	O.
B.					
Bachel.....	14 1/2.	S. S. E.	Niers	1...	E.
Balberg (den-).	14 1/2.	S. S. E.	Niers.....	4...	N. E.
Balcke.....	13...	S. E.	Rhin	2...	O.
Barle.....	11...	S. S. O.	Meuſe	2...	E.
Barll .....*	32 1/2.	S. E.	Rhin	1...	O.
Barnum.....	35...	E. S. E.	Lippe.....	0...	S.
Baum (Bovens-)*	35 1/2.	S. S. E.	Rhin	6...	O.
Baum (Gode-) vins-).....	7 1/2.	S. S. E.	Niers.....	2...	E.
Baum (Halle-)..	6 1/2.	S. S. E.	Niers.....	2...	N. E.
Baum (Klein-)..	17 1/2.	S. E.	Rhin	3...	S. O.
Baum (Ruters-)	7...	S. S. E.	Niers.....	2...	N. E.
Baum (Wiſſers-)	16...	S. S. E.	Niers.....	4...	N. E.
Bebber	6 1/2.	S.	Niers	1...	N. E.
Bedburg	2 1/2.	S. S. E.	Rhin	3...	S. O.
Beeck	17...	S. E.	Rhin	0...	O.
Beeck	33...	S. E.	Rhin	1...	E.
Beilert.....	5...	E. S. E.	Rhin	0...	S.

Digitized by Google

(1.) Lieux.	(2.) Distances de Cleves.	(3.) Positions.	(4.) Rivières.	(5.) Distances des Rivières.	(6.) Positions.
Bellecamp .....*	34...	S. E.	Rhin	4...	O.
Bellickoven	15...	E. S. E.	Rhin	3...	E.
Berchum	36...	S. E.	Roër	1...	N.
Berchum .....*	37...	S. E.	Rhin	1...	O.
Bercklau	9...	N. N. O.	Rhin	0...	N.
Berenkamp	32 1/2.	S. E.	Rhin	2...	N. E.
Berefwyck.....	12 1/2.	E. S. E.	Rhin	0...	E.
Berg-en-Dahl...	2...	S. E.	Rhin	3 1/2.	S.
Berge (Upm-)...	18...	S. E.	Rhin	3...	E.
Bettelcamp ....*	34...	S. E.	Rhin	4...	O.
Biershem .....*	37 1/2.	S. E.	Rhin	0 1/2.	N. O.
Binen	9...	E.	Rhin	2...	E.
Bintzheim .....*	31...	S. E.	Rhin	0...	S. O.
Birck.....	6...	S. E.	Rhin	3...	S.
Birfort.....	16 1/2.	S. S. E.	Niers.....	1...	E.
Birten	17 1/2.	S. E.	Rhin	2...	S. O.
Biſenburg	3 1/4.	N. N. O.	Wahal.....	0 1/2.	S. O.
Biſslick.....	17...	S. E.	Rhin	2...	E.
Boeckum (Nahe-)	8...	S.	Niers.....	1...	S. O.
Boeckum (Wern)	8...	S. S. O.	Niers	2...	S. O.
Boeler .....*	34 1/2.	S. S. E.	Rhin	3...	N. O.
Boetzlar	10 1/2.	S. E.	Rhin	2...	S.
Borch	23...	S. E.	Rhin	2...	O.
Borggraff	24...	E. S. E.	Alt-Yſſel.....	1...	S.
Bornhom .....*	30 1/2.	S. E.	Rhin	3...	O.
Bovenholt	6 1/2.	S. E.	Rhin	2...	S. O.
Bovens-Baum .*	35 1/2.	S. S. E.	Rhin	6...	O.
Brinen	2...	N. N. E.	Rhin	1...	S.
Broechius.....*	32...	S. E.	Rhin	5...	O.
Broiſche-Landt-wich.....	8...	E. N. E.	(*Ce ſont des Marais.*)		

(1.) Lieux.	(2.) Distances de Cleves.	(3.) Positions.	(4.) Rivieres.	(5.) Distances des Rivieres.	(6.) Positions.
Brouck (Rosck-)	13...	E. S. E.	(*Ce sont des Marais.*)		
Brugenberg	12 1/2.	E.	Rhin	1...	N. E.
Bruynen	25...	E. S. E.	Alt-Yssel.....	2...	N.
Buckemerhoff ..*	37...	S. S. E.	Rhin	5...	O.
Burg .....*	37 1/2.	S. E.	Rhin	1...	N. O.
BURICK	22...	S. E.	Rhin	0 1/2.	O.
Bynen	5...	N. N. O.	Wahal.....	0...	O.
C.					
CALCAR	7...	S. E.	Rhin	2...	S. O.
Camperbrouck. *	27 1/4.	S. E.	Rhin	5...	S. O.
Cappellen .....*	34...	S. S. E.	Rhin	4...	O.
CLEVES.....	.....	.....	Rhin	2 1/2.	S.
Closter (Nyen-).	5...	S. S. O.	Niers.....	0...	O.
Colnits-Regnitz.	18 1/2.	S. E.	Rhin	2...	S. O.
CRAKOU .....*	38...	S. S. E.	Rhin	3...	S. O.
CRANENBURG ..	5...	O.	Niers	4...	N.
Cranley	12...	E. S. E.	Rhin	0...	O.
CREVELT *ou* CREIVELT...*	38 1/2.	S. S. E.	Rhin	4...	S. O.
D.					
Daël	3...	S.	Niers.....	0...	O.
Déel (Ingen-)..	13...	S. S. E.	Niers.....	2...	N. E.
Den-Balberg ...	14 ..	S. S. E.	Niers.....	4...	N. E.
Den-Kolck	11...	S. S. E.	Rhin	6...	O.
Den-Winchel...	15 1/2.	S. S. E.	Niers.....	3...	N. E.
Diegaet-Inden ..	7 1/2.	E.	Rhin.....	0...	E.
Die-Gogsfort...	12 1/2.	S. S. E.	Niers.....	4...	N. E.
Die-Knep	16 1/2.	S. E.	Rhin	0...	E.
Die-Roën	13...	E. S. E.	Rhin	0...	O.
DINGSLAKEN ..	31...	S. E.	Munne	0...	N.

Digitized by Google

(1.) Lieux.	(2.) Diſtances de Cleves.	(3.) Poſitions.	(4.) Rivieres.	(5.) Diſtances des Rivieres.	(6.) Poſitions.
Dirsfort	17 ½.	E. S. E.	Rhin	3...	E.
Doeringen	32 ½.	E.	Alt-Yſſel.....	0...	S.
Donſburg	2...	O.	Wahal.....	3...	S. O.
Dornick ....2..	7...	E.	Rhin	2...	E.
Dorſwalt.....	13...	S. E.	Rhin	3...	O.
Drevenich.....	26...	E. S. E.	Lippe.....	2...	N.
Drevenich.....	31...	E. S. E.	Lippe.....	0...	S.
Drieſberg	6 ½.	S. O.	Niers	0...	N.
Dripſtain.....	22...	S. E.	Rhin	3...	O.
Duſſelwart	3...	N. N. O.	Wahal.....	3...	S.
Duſſeren	37 ½.	S. E.	Roër.....	0...	S.
Duven	11...	N. N. O.	Rhin	2...	N.
DUYSBOURG ...	37...	S. E.	Rhin	1...	E.
E.					
Eger *ou* Eyer ...	21...	S. E.	Rhin	0...	S.
Eind	32...	E. S. E.	Lippe.....	4...	S.
Eind (Angen-).	11...	S. S. E.	Niers.....	1...	E.
Ein-Wehs	10...	S.	Niers.....	1...	E.
Elpen	32...	S. E.	Rhin	0...	E.
Elſt	9...	N.	Rhin	0...	N.
ELTEN	5...	N. N. E.	Rhin	1 ½.	E.
Elverick	23...	S. E.	Rhin	0...	O.
Embrieſe-Hoven-	3 ½.	E.	Rhin	0...	O.
EMMERICK.....	4 ½.	N. E.	Rhin	0...	N.
Emmerick .....*	37...	S. E.	Rhin	1...	O.
Eon	13...	E. N. E.	Alt-Yſſel.....	1...	S. O.
Eppichoven,....	31...	S. E.	Munne	0...	S.
Erle.....	35...	E.	Alt-Yſſel.....	2...	S. E.
Erpradt.....	14...	S. E.	Munne.....	1 ½.	O.
Eſſel.....	23...	E. S. E.	Alt-Yſſel.....	2...	S.
Eſſenberg .....*	36...	S. E.	Rhin	0...	O.

Eſſerden

(1.) Lieux.	(2.) Distances de Cleves.	(3.) Positions.	(4.) Rivieres.	(5.) Distances des Rivieres.	(6.) Positions.
Bürden	9 1/2.	E. S. E.	Rhin	0...	N.
Bursaal .....*	28...	S. E.	Rhin	1...	O.
Burs (Harman-)	11...	E.	Rhin	3...	N.
Buyul	28...	S. E.	Rhin	1...	O.
Bylandtal.....	2 1/2.	N. E.	Rhin	1...	S.
Byl	2 1/2.	E.	Rhin	1 1/2.	O.
F.					
Panenen.....	12...	S.	Niers.....	0...	O.
Panen	21...	S. E.	Rhin	1...	N.
Papa .....*	32...	S. S. E.	Rhin	7...	N. O.
Pandren	41...	S. E.	Emser.....	1...	N.
Parlon Dixford*	12...	S.	Niers	1...	E.
Partenberg	17...	S. E.	Rhin	1...	S. O.
Parth	26...	S. E.	Rhin	2...	E.
G.					
Gaeldonck	9...	S. S. O.	Niers.....	2...	S. O.
Galen.....	33...	E. S. E.	Lippe.....	0...	S.
Gardorp	30...	E. S. E.	Lippe.....	0...	S.
Gelt.....	22 1/2.	S. E.	Rhin	2...	O.
Gemerbachhuys..	8...	E.	Rhin	0 1/2.	E.
GENEP	9...	S. O.	Niers.....	0...	S. O.
Geniperhuys...	9 1/2.	S. O.	Meuse	0...	E.
Germeseel	5...	O. N. O.	Wahal.....	4...	S.
Goch.....	7 1/2.	S.	Niers.....	0...	S. O.
Godenck.....	20...	S. E.	Rhin	0...	S.
Godevins-Baum.	7 1/2.	S. S. E.	Niers.....	2...	E.
Gogsfort (die-).	12 1/2.	S. S. E.	Niers	4...	N. E.
Gorenhaus	7...	E.	Rhin	1...	N. E.
Goterswyck.....	27...	S. E.	Rhin	2...	E.
Goterswycksham	27...	S. E.	Rhin	1 1/2.	E.
Grave	22...	S. E.	Rhin	1...	N. E.

(1.) Lieux.	(2.) Distances de Cleves.	(3.) Positions	(4.) Rivières.	(5.) Distances des Rivières.	(6.) Positions.
Griet.....	7...	E. S. E.	Rhin	0...	O.
Griethuyſen ...	2...	N. N. E.	Rhin	1...	S.
Grindt (Upm-)..	14...	E. S. E.	Rhin	0...	O.
Groen	10 ½.	E. S. E.	Rhin	1...	N.
Groenſtein	6 ½.	N.	Rhin	0...	E.
Gronſſen	9 ½.	N. N. O.	Rhin	1...	N.
Grovelhorſt.....	11 ½.	S. S. E.	Niers.....	3...	E.
Gruithaus.....	15...	S. E.	Rhin	2...	O.
H.					
Haeck-Weck ..*	35...	S S. E	Rhin	3...	N. O.
Haelt	4...	N. N. O.	Wahal.....	0...	O.
Haſſen.....	13 ½.	E. S. E.	Rhin	1...	E.
Hagenbuſch	15 ½.	S. E.	Rhin	3...	O.
Haghem	36...	S. E.	Emſer.....	1...	S.
Hagrorſt	11 ½.	N. N. O.	Rhin	2...	N.
Hags	5...	N.	Rhin	1...	E.
Halbebaum.....	8...	S. S. E.	Niers.	3...	E.
Halen .....*	33 ½.	S. E.	Rhin	0 ½.	O.
Halle-Baum.....	6 ½.	S. S. E.	Niers.....	2...	N. E.
Halsdonck ....*	33...	S. E.	Rhin	4...	O.
Hamborn	33...	S. E.	Rhin	2...	E.
Haminckel	21...	E. S. E.	Alt-Yſſel	0...	O.
Hanſle.....	9...	S. E.	Rhin	2...	S.
Hardefeldt	10...	S.	Niers.....	9...	E.
Harman-Everts..	11...	E.	Rhin	3...	N.
Haſſent.....	2 ½.	E. S. E.	Rhin	2...	S. O.
Haſſum	7 ½.	S. S. O.	Niers	2...	S.
Hattorff.....*	34...	S. E.	Rhin	2...	O.
Haw (Opden-)..	3...	S.	Niers.....	2...	N. E.
Hées	9...	N.	Rhin	1...	N. E.
Hées-Werdt ...	9...	N.	Rhin	1...	N. E.

Digitized by Google

(1.) Lieues.	(2.) Distances de Clèves.	(3.) Positions.	(4.) Rivières.	(5.) Distances des Rivieres.	(6.) Positions.
Heins	32...	E. S. E.	Lippe.....	2...	S.
Heldelo.....	14 ½.	E.	Rhin	2...	N. E.
Helfum	10...	S.	Niers	2...	O.
Heppel.....	14 ½.	S. S. E.	Niers.....	1...	N. E.
Herck .....*	38...	S. E.	Rhin	0 ½.	O.
Hercken	45...	E.	Rhin	1...	N. E.
Herll	30 ½.	E.	Rhin	2...	N.
Hestern (Inte)	13...	S. S. E.	Niers.....	3...	N. E.
Hetterbroich ...	9 ½.	E. N. E.	Rhin	4...	N. E.
Heups.....	13 ½.	E. S. E.	Rhin	1...	E.
Heutz	9 ½.	E.	Rhin	5...	N. E.
Heyd .....*	39...	S. S. E.	Rhin	4...	S. O.
Heydel (Vierbaumer).....	30...	S. E.	Rhin	2...	O.
Heyden.....	10...	S. O.	Meuse	0...	E.
Heyden.....	34...	E. S. E.	Lippe	0...	N.
Heyel	19...	S. E.	Rhin	1...	N.
Hiffelt.....	33...	S. E.	Munne	0...	S.
Hitter-Broiselie-Landrwich	8...	E. N. E.	(*Ce sont des Marais.*)		
Hoelun.....	9 ½.	S.	Niers.....	2...	O.
Hoen.....	8 ½.	E. S. E.	Rhin	0...	S.
Hoest.....	10...	N. N. O.	Rhin	1...	N.
Hollandt	11 ½.	E.	Rhin	3...	N.
Holt.....	35...	S. E.	Elpe.....	0...	N.
Homberg .....*	35...	S. E.	Rhin	1...	O.
Homerfum.....	8...	S. O.	Niers.....	0 ½.	S. E.
Honfeldt.....	16...	S. S. E.	Niers.....	1...	E.
Honraak .....*	33 ½.	S. E.	Rhin	4...	O.
Honfel.....	10...	E. S. E.	Rhin	0...	S.
Horn .....*	35...	S. S. E.	Rhin.....	3...	N. O.
Horst	8...	N.	Rhin	1...	S.

Digitized by Google

(1.) Lieux.	(2.) Distances de Cleves.	(3.) Positions.	(4.) Rivieres.	(5.) Distances des Rivieres.	(6.) Positions.
Horst	6	S. E.	Rhin	2	S.
Horst	3 ½	E. N. E.	Rhin	0	O.
Hove	42	S. E.	Emser	1	N. E.
Hoven (Embrie-se-)	3 ½	E.	Rhin	0	E.
Huckihoven	29	S. E.	Rhin	1	E.
Huderadt	13	S.	Niers	0	O.
HUESSEN ou HEUSSEN	14 ½	N. N. O.	Rhin	1	O.
Hulhuyſen	8	N. N. O.	Wahal	0	N.
Hulshorſt	21	E. S. E.	Alt-Yſſel	1	S. O.
Hufen *	28	S. E.	Rhin	1	E.
I.					
Ilſen	21	S. E.	Rhin	1	S.
Impel	12	E.	Rhin	1	N.
Imzygen	9	S.	Niers	1	E.
Inden (Dietgaet-)	7 ½	E.	Rhin	0	E.
Ingen-Déel	13	S. S. E.	Niers	2	N. E.
Ingenhaeff	15	S. E.	Rhin	3	O.
Int-Heſterr	13	S. S. E.	Niers	3	N. E.
Iſelborgh	15	E. N. E.	Alt-Yſſel	0	S.
K.					
Kalbeck	8	S. S. E.	Niers	1	E.
Kaldenhoven	7	S. E.	Rhin	1	S. O.
Kaltenbroick	12 ½	E.	Rhin	3	N. E.
Kaufberg	13	S.	Niers	1	E.
Keken	3	N. N. O.	Wahal	1	S. O.
Kekerdom	7 ½	N. O.	Wahal	1	S.
Kellen	2	E.	Rhin	2	O.
Kelur	13	S.	Niers	1	O.
Kervenheim	12	S. S. E.	Niers	1	E.

Digitized by Google

(1.) Lieux.	(2.) Distances de Cleves.	(3.) Positions.	(4.) Rivieres.	(5.) Distances des rivieres.	(6.) Positions.
Kessel	6	S. O.	Niers	0	S.
Kirssel	9 1/2	S. E.	Rhin	4	S. O.
Klarebéeck	4 3/4	O.	Niers	5	N.
Klein-Baum	17 1/2	S. E.	Rhin	3	S. O.
Knep (dit-)	16 1/2	S. E.	Rhin	0	E.
Knapelen	8 1/2	S. S. E.	Niers	4	E.
Knyp	34 1/2	S. E.	Rhin	0	E.
Kolck (den-)	11	S. S. E.	Niers	6	O.
Kourtzeg	17	E. S. E.	Alt-Yssel	3	O.
Kraferie	13	S.	Niers	0	E.
Krwydebergs	28 1/2	E. S. E.	Lippe	1	S.
Kuh ou Kolff *	36	S. E.	Rhin	3	O.
Kuh *	37	S. E.	Rhin	2	N. O.
Kyentardt	13	S. S. E.	Niers	2	E.
Li					
Lackhusen	12 1/2	E.	Rhin	1	N. E.
Laechusen	23	E. S. E.	Lippe	2	N.
Laer	5 3	S. E.	Rhin	1	E.
Lauwerfort *	28	S. S. E.	Rhin	3	N. O.
Leembuys	24 1/2	E.	Rhin	3	N. E.
Lendaen	14	N. N. O.	Rhin	0	O.
Leukum	18 1/2	E.	Alt-Yssel	1	S. O.
Lieralsboom	5	S. S. E.	Niers	3	N. E.
Lindecum *	32	S. E.	Rhin	1	O.
Lobet	3 1/2	N. N. E.	Rhin	0	N.
Lockum	36	S. E.	Roër	0	N. O.
Loerewerdt	22 1/2	E. S. E.	Rhin	0	E.
Lohe	21	S. E.	Rhin	3	S.
Lonen	25	S. E.	Rhin	1	E.
Loo	11	N. N. O.	Rhin	1	N.
Looer-Werdt	10 1/2	N. N. O.	Rhin	0	N.

Digitized by Google

(1.) Lieux.	(2.) Distances de Cleves.	(3.) Positions.	(4.) Rivieres.	(5.) Distances des Rivieres.	(6.) Positions.
Looffhoff.....*	33 ½.	S. E.	Rhin	1...	O.
Loonhorst.....	11 ...	N.	Rhin	3...	N.
Luet.....	7 ½.	N. O.	Wahal.....	2...	S.
Lutingen.....	15...	S. E.	Rhin	6...	O.
M.	...		.....	.....	.....
Malpurge	14 ½.	N. N. O.	Rhin	0...	O.
Marienboom-die-Swaën.....	12...	S. E.	Rhin	3...	O.
Mariendael.....	27...	E. S. E.	Alt-Yssel.....	0...	S.
Marienurede....	20...	E.	Alt-Yssel.....	7...	E.
Marienwater ...	10...	S.	Niers	1...	O.
Marienweld ...*	37...	S. E.	Rhin	2...	O.
Marsen.....	34...	S. E.	Rhin	3...	E.
Méer.....	15 ½.	E. S. E.	Rhin	2...	E.
Méer.....	3...	N. O.	Wahal.....	3...	S. O.
Meierick.....	36...	S. E.	Roër	1...	N.
Merem	25 ½.	S. E.	Rhin	1...	E.
Merwyck.....*	33 ½.	S. E.	Rhin	2...	O.
Met-Meer	10...	E. N. E.	(Ce sont des Marais.)		
MEURS ou MOEURS....*	33 ½.	S. E.	Rhin	3...	O.
Millingen.....	11...	E.	Rhin	2...	N.
Moersbuert.....	16...	S. E.	Rhin	0...	E.
MOEURS ..... *	33 ½.	S. E.	Rhin	3...	O.
Monderberg....	8 ½.	S. E.	Rhin	3...	S. O.
Morimpten (Neder)	10...	E. S. E.	Rhin	1...	S.
Morimpten (Over.).....	12...	E. S. E.	Rhin	0...	O.
Mormpten	12...	S. E.	Rhin	3...	O.
Moylandt.....	5 ½.	S. E.	Rhin	3...	S.

Digitized by Google

(1.) Lieux.	(2.) Diſtances de Cleves.	(3.) Poſitions.	(4.) Rivieres.	(5.) Diſtances des Rivieres.	(6.) Poſitions.
N.					
Nahe-Boeckum	8...	S.	Niers	1...	S. O.
Newkirchen *	32...	S. E.	Rhin	6...	S. O.
Newmull *	31...	S. E.	Rhin	5...	O.
Niel	6...	N. O.	Waal	3...	S.
Niemolen	35...	S. E.	Emſer	0...	N.
Nitterden	4...	O.	Niers	4...	N.
Nollenhoff	4...	E. N. E.	Rhin	0...	O.
Norgena	7...	S. O.	Niers	0...	N.
Nyen-Cloſter	5...	S. S. O.	Niers	0...	O.
Nypen *	33...	S. S. E.	Rhin	7...	N. O.
O.					
Oberichoven	26...	E. S. E.	Lippe	1...	N.
Obſervanten	5...	N. E.	Rhin	1...	N.
Oetfordt *	32 1/2	S. E.	Rhin	3...	O.
Offenberg	9...	E.	Rhin	2...	N. E.
Oiſterum *	36 1/2	S. E.	Rhin	2...	O.
Ooſterfeldt	39...	S. E.	Emſer	2...	N.
Opden-Hawk	3...	S.	Niers	2...	N. E.
Op-Sand	11...	E. S. E.	Rhin	0...	O.
Orſoy	30...	S. E.	Rhin	0...	O.
Oſſenberg *	24...	S. E.	Rhin	1...	O.
Oſſenbroik	3 1/2	S. E.	Rhin	2...	S. O.
Overkamp	14 1/2	E. S. E.	Rhin	1...	N. E.
P.					
Pavemole	33...	S. E.	Munne	0...	N.
Pelbruck	19 1/2	S. E.	Rhin	0	S.
Pelden *	30...	S. E.	Rhin	1...	S. O.
Perich	21...	S. E.	Rhin	1...	S.
Peskel *	34...	S. S. E.	Rhin	5...	N. O.

Digitized by Google

(1.) Lieux.	(2.) Distances de Cleves.	(3.) Positions.	(4.) Rivières.	(5.) Distances des Rivieres.	(6.) Positions.
Pies.....	9...	S. S. E.	Niers	2...	E.
Pley.....	13...	N. N. O.	Rhin	0...	E.
Poelwyck.....	9 1/2.	N.	Rhin	1...	N.
Pol.....	7...	N.	Rhin	1...	O.
Ponbich.....*	33...	S. S. E.	Rhin	6...	N. O.
Praeſt.....	5...	N. N. E.	Rhin	1 1/2.	N.
Praeſt	8 1/2.	E.	Rhin	2...	N. E.
Praeſtervelt.....	8 1/2.	E.	Rhin	2...	N. E.
Pranghuys	7 1/2.	E.	Rhin	0 1/2.	E.
Q.					
Quatturg.....	2...	S. E	Rhin	3...	S. O.
R.					
Raeſhorn.....	2 1/2.	E.	Rhin	2...	O.
Raeſvelt	31...	E.	Alt-Yſſel	0...	S.
Raſow.....	9...	E.	Rhin	2...	E.
Rayd.....	29...	E.	Alt-Yſſel	2...	N. O.
RÉES	10...	E. S. E.	Rhin	0...	N.
Regnitz (Colnits-).....	18 1/2.	S. E.	Rhin	2...	S. O.
Rekoen	13...	E.	Alt-Yſſel	2...	S.
Repelen .....*	30 1/2.	S. E.	Rhin	3...	O.
Rewenhoff	13...	S. S. E.	Niers.....	2...	N. E.
Rhaen	14...	S. S. E.	Niers	1...	E.
Rhyn (Am-) ...	6 1/2.	S. E.	Rhin	1...	S. O.
Rhynderen	1...	N. N. O.	Wahal.....	2...	S.
Rhynum	27...	S. E.	Rhin	0...	N.
Ringenburg	22...	E. S. E.	Alt-Yſſel.....	1...	N. E.
Roekeſbaum...*	39...	S. S. E.	Rhin	4...	S. O.
Roen (die-)	13...	E. S. E.	Rhin	0...	O.
ROEROORT.....	36...	S. E.	Rhin	0...	E.

Rommel

Digitized by Google

(1.) Lieux.	(2.) Différence des Méridiens.	(2.) Distances de Clèves.	(3.) Positions.	(4.) Rivieres.	(5.) Distances des Rivieres.	(6.) Positions.
Rommel.....		17...	S. E.	Rhin.....	1 1/2.	N. O.
Roohorst.....		17...	E.	Alt-Yssel.....	1...	O.
Rotck-Brouck...		13...	E. S. E.	(*Ce sont des Marais.*)		
Rotendall.....		3 1/2.	S. E.	Rhin.....	3...	S. O.
Rott.....		22...	E. S. E.	Alt-Yssel.....	1...	S.
Rovenhof.....		4...	E. N. E.	Rhin.....	0...	O.
Rurers-Raum...		7...	S. S. E.	Niers.....	2...	N. E.
Ryahusen.....		37...	S. E.	Rhin.....	0...	O.
S.						
Sand (Op-).....		11...	E. S. E.	Rhin.....	0...	O.
SANTEN.....		16 1/2.	S. E.	Rhin.....	2...	O.
Schaddenbrug...		9 1/2.	S.	Niers.....	0...	E.
SCHERMBECK...		32...	E. S. E.	Lippe.....	4...	N.
Schermbeck (Alt-)		33...	E. S. E.	Lippe.....	4...	N.
Schravels.....		13 1/2.	S.	Niers.....	0...	E.
Steffenrad.....		13...	S.	Niers.....	0...	O.
Stedenhorst.....		15...	E. S. E.	Rhin.....	3...	E.
Smithusen.....		2...	E. N. E.	Rhin.....	2...	O.
SONSBEECK....		16...	S. S. E.	Rhin.....	4...	S. O.
Spildorp.....		6...	N. O.	Wahal.....	2...	S.
Speldorp.....		9 1/2.	E. S. E.	Rhin.....	1...	N.
Spell.....		24...	S. E.	Rhin.....	1...	E.
Spey.....		28...	S. E.	Rhin.....	0...	O.
Spitzberg (Am-)		24...	S. E.	Lippe.....	0...	S.
Steenbrug.....		14...	E.	Alt-Yssel.....	2...	S.
Steinberg.....		9 1/2.	S. S. E.	Niers.....	3...	E.
Steinswert.....		5 1/2.	E.	Rhin.....	1...	E.
Sterckrad.....		34 1/2.	S. E.	Munne.....	1...	S. E.
Stockem.....		28...	S. E.	Rhin.....	3...	N. E.
Stroomeurs....*		28 1/2.	S. E.	Rhin.....	3...	S. O.

(1.) Lieux.	(2.) Distances de Clèves.	(3.) Positions.	(4.) Rivières.	(5.) Distances des Rivières.	(6.) Positions.
Struthorst.....	14...	E.	Rhin.....	2...	N. E.
Sutfeld.....	14...	E. S. E.	Rhin.....	1...	E.
Swaefheim.....	26 ½.	E. S. E.	Lippe.....	0...	N.
Swartſtein.....	26 ½.	E. S. E.	Lippe.....	0...	N.
T.					
Till.....	5...	S. E.	Rhin.....	2...	S.
Tilshuys.....	8...	E.	Rhin.....	1...	N. E.
Tiltenhove.....	4...	E.	Rhin.....	0...	O.
Toeven.....	17...	E. S. E.	Alt-Yſſel.....	4...	O.
Toniſbaum.....	1 ½.	S.	Rhin.....	4...	S. O.
Tueninck.....	24...	E. S. E.	Alt-Yſſel.....	2...	N.
Tween.....	8...	S. O.	Niers.....	1...	N.
Tydickrad.....*	36 ½.	S. E.	Rhin.....	2...	N. O.
V.					
Vaey.....	12 ½.	N. N. O.	Rhin.....	1...	O.
Udemer.....	11...	S. S. E.	Rhin.....	5...	O.
Udemerfeldt....	10 ½.	S. S. E.	Niers.....	2...	E.
UDEN.....	10...	S. S. E.	Niers.....	3...	E.
Véen.....	10 ½.	S. E.	Rhin.....	2...	S.
Velingen.....	14...	E. N. E.	Alt-Yſſel.....	1...	S.
Vierbaumer Heydel.....*	30...	S. E.	Rhin.....	2...	O.
Vinen.....	12...	S. E.	Rhin.....	1...	O.
Vitmeen.....	11...	E. S. E.	Rhin.....	0...	N.
Volman.....	37...	S. E.	Rhin.....	1...	E.
Upgenley.....	10 ½.	E. S. E.	Rhin.....	0...	N.
Upgen-Wyer...	14 ½.	S. S. E.	Niers.....	3...	N. E.
Upm-Berge.....	18...	S. E.	Rhin.....	3...	E.
Upm-Grindt....	14...	E. S. E.	Rhin.....	0...	O.
Vraſſelt.....	7 ½.	E. N. E.	Rhin.....	2...	S.
Vraſſent.....	5...	O.	Niers.....	3...	N.

Digitized by Google

(1.) Lieux.	(2.) Distances de Cleves.	(3.) Positions.	(4.) Rivières.	(5.) Distances des Rivieres.	(6.) Positions.
Urimeursheim .*	38...	S. E.	Rhin	0...	O.
Uttelshem .....*	34...	S. E.	Rhin	1...	O.
W.					
Vghals (Am-).	36...	S. E.	Emser	1...	N.
Val (Wete-rings-)	12...	N. N. O.	Rhin	2...	E.
Walack.....	24...	S. E.	Rhin	1...	O.
Wanckendonck..	14 ½.	S. S. E.	Niers.....	1...	E.
Wanhem.....	3S...	S. E.	Rhin	0...	E.
Wannen.....	16 ½.	S. E.	Rhin	1...	E.
Wardt	14 ½.	S. E.	Rhin	0...	O.
Wardt	2...	E. S. E.	Rhin	2...	O.
Wardt.....	7 ½.	E. S. E.	Rhin	0...	O.
Warthuyſen	2...	N.	Wahal	1...	S.
Waterbeeck	32...	S. E.	Rhin	1...	N. E.
Weck (Haeck-)*	35...	S. S. E.	Rhin	3...	N. O.
Weerthuſen ...*	26 ½.	S E.	Rhin	1...	O.
Wehs (Ein-)...	10...	S.	Niers.....	1...	E.
Weilshum.....	29...	S. E.	Rhin	1...	E.
Wennecke .....*	36...	S. E.	Rhin	3...	N. O.
Werdenbroeck ...	16 ½.	E.	Alt-Yſſel.....	2...	S. O.
Werdt.....	16 ½.	E. N. E.	Alt-Yſſel	0...	S.
Werdt (Hées-).	9...	N.	Rhin	1...	N. E.
Wern-Boeckum.	8...	S. S. O.	Niers.....	2...	S. O.
Werteiden	3...	N. E.	Rhin	1...	S. O.
WESEL	22...	S. E.	Rhin	0...	N. E.
Weſtbroich ...*	34...	S. E.	Rhin	2...	O.
Weterings-Wal..	12...	N. N. O.	Rhin	2...	E.
Weze	10...	S.	Niers	0...	O.
Willer.....	7 ½.	S. O.	Niers	0...	S.
Winchel (den-).	15 ½.	S. S. E.	Niers.....	3...	N. E.

(1.) Lieux.	(2.) Distances de Cleves.	(3.) Positions.	(4.) Rivieres.	(5.) Distances des Rivieres.	(6.) Positions.
Winden	12...	S.	Niers	2...	O.
Winendal	17...	S. E.	Rhin	2...	S. O.
Winkelshuſen..*	36 1/2.	S. E.	Rhin	1...	O.
Wiſſel.....	6 1/2.	E. S. E.	Rhin	1...	O.
Wiſſers-Baum ..	16...	S. S. E.	Niers.....	4...	N. E.
Wiſterwar	9...	E. S. E.	Rhin	0...	S.
Wittenhorſt	15 1/2.	E.	Rhin	3...	N. E.
Wmden	12...	S.	Niers.....	2...	O.
Woenzick.....	20...	S. E.	Rhin	0...	S.
Wuiſtenfeldt....	13 1/2.	S. E.	Rhin	2...	O.
Wulfburg.....	14...	E. N. E.	Alt-Yſſel.....	1...	S.
Wyer (Upgen-).	14 1/2.	S. S. E.	Niers	3...	N. E.
Wyg .....*	30 1/2.	S. E.	Rhin	4...	O.
Wytler.....	7 1/2.	O.	Meuſe	4...	N. E.
X.					
O. O. O.					
Y.					
Yen (Am-)....*	34 1/2.	S. E.	Rhin	3...	O.
Yorſt.....	34 1/2.	S. S. E.	Rhin	4...	N. O.
Vſelborgh.....	15...	E. N. E.	Alt-Yſſel	0...	S.
Z.					
Zéefléeck	6...	O. N. O.	Wahal	4...	S.
Zéegraff	22...	E.	Alt-Yſſel.....	1...	N.
Zellem	4...	N. O.	Wahal.....	2...	S. O.
ZEVENAER ou ZEVENTER...	10...	N.	Rhin	1 1/2.	N.
Zwelgeren.....	32 1/2.	S. E.	Rhin	1...	E.

Digitized by Google

§. XII.

Des principaux Lieux du Duché de Clèves (a.)

1. AMELIE, petit Fort bâti ſur la rive droite du Rhin, à l'oppoſite de celui de *Schenck*, à une lieue & demie O d'Emmerick, 2 S. O. de Saint-Heeren-Berg, 4 & demie E. de Nimegue, & une N. de Cleves.

2. BEDBUR, gros Bourg avec un Château & une belle Abbaye de Dames Nobles. Ce Bourg eſt à une lieue S. S. E. de Cleves, & ſur la route de cette Ville à Calcar.

3. BERG-EN-DAHL, jolie Maiſon de plaiſance, bâtie par ordre du Prince-Stadthouder *Jean-Maurice de Naſſau*. Ce ſéjour a été fort négligé depuis pluſieurs années. *Berg-en-Dahl* eſt à un petit quart de lieue S. O. de Bedbur, & à trois quarts de lieue S. E. de Cleves.

4. BURICK, gros Bourg & Seigneurie, à 4 ou 500 pas E. du Rhin, & vis-à-vis de Weſel. Ce fut dans le voiſinage de *Burick*, que *Ceſar* établit ſon Camp, dans la Guerre qu'il fit aux *Marſes*, appellés depuis *Tuventes*. *Burick* eſt à une demi-lieue S. O. de Weſel, à 2 lieues N. E. d'Alpen, 2 & demie N. N. O. de Rheinberg, deux E. S. E. de Santen, & 8 S. E. de Cleves.

5. *Calcar*, petite Ville, défendue autrefois par une Ci-

(a) 1°. Voyez la ſeconde note qui eſt au bas de la page 76.
2°. Les lieues que j'ai employées dans cet article, ſont communément évaluées à raiſon de deux lieues pour un mille de poſte d'Allemagne, lequel vaut environ deux heures de chemin en marchant d'un pas reglé, ni trop précipité ni trop lent.

Digitized by Google

tadelle, dont toutes les fortifications étoient de terre ſans être revêtues. Il y a dans cette Ville de bonnes Braſſeries, une bonne Manufacture de Draps aſſez renommée, & deux Couvens, l'un de Filles & l'autre de Religieux de l'Ordre de Saint Dominique. Les Proteſtans y ont auſſi des Temples qui leur ſont affectés. *Calcar* eſt ſur la route de Cleves à Weſel, à une lieue & demie S. O. de Rées, 2 & demie S. S. E. d'Emmerick, & autant S. E. de Cleves.

6. CRANENBOURG ou KRANENBOURG, joli Bourg, auprès d'une Forêt ſur la route de Cleves à Nimegue, & ſur celle de Cleves à Ravenſtein. Ce Bourg eſt à 2 petites lieues O. de Cleves, autant N. N. E. de Gennep, & à trois petites S. E. de Nimegue.

7. DINGSLAKEN, petite Ville, autrefois Chef-Lieu d'une Seigneurie conſidérable. Elle eſt ſituée proche de la riviere de *Munne*, à une lieue E. du Rhin, ſur la route de Cleves, au Comté de la Marck, à 3 trois lieues S. E. de Weſel, 3 & demie N. N. O. de Duyſbourg, & 11 S. E. de Cleves. Les environs de *Dingſlaken* ſont remplis de marais & de bruyeres; c'eſt ce qui eſt cauſe que l'air y eſt mal-ſain en certains tems de l'année.

8. DUVEN, gros Village dans l'Enclave de Cleves, qui eſt renfermée entre la Gueldre-Hollandoiſe & le Comté Zutphen. Ce Village eſt ſur la route d'Arnheim à Zeventer & à St Heeren-Bergh, à une lieue E. d'Heuſſen, 2 E. S. E. d'Arnheim, & 4 & demie N. N. O. de Cleves.

9. DUYSBOURG ou DUISBOURG (*Duysburgum* ou *Teutoburgum.*) C'eſt une ancienne Ville, bâtie à une petite diſtance de la rivière de *Roer*, & à 15 ou 1800 pas E. du *Rhin*. Elle a tiré ſon nom & des anciens *Teutons* qui en ſont regardés comme les fondateurs & d'un événe-

Digitized by Google

ment mémorable qui se passa dans le voisinage de cette Ville. C'est de la défaite des deux Légions Romaines, commandées par *Quintilius Varus*, dont je veux parler (*a*.) La situation de cette Ville est des plus avantageuses. Elle a à l'E. & au S. E. un grand bois qui s'étend jusqu'auprès de la Ville d'*Angermund* dans le Duché de *Berg*. Par le moyen de la *Roër*, les habitans de *Duysbourg* commercent avec ceux du Comté de la *Marck*, & avec les Sujets des Abbayes d'*Essen* & de *Werden*. Heureux ces habitans, s'ils ne se fussent jamais occupés que de leur commerce ou de leurs affaires domestiques! Mais, en 1614, dans le tems des demêlés pour la succession de *Juliers*, ayant osé, sous prétexte de demeurer neutres, désarmer la petite garnison que le Marquis *Spinola*, Général de l'armée d'Espagne, avoit mise dans leur Ville, cet habile homme saisit l'occasion, envoya contre eux *D. Louis de Velasco* avec du canon & des troupes suffisantes pour les réduire. Les habitans de *Duysbourg* furent forcés de recevoir une garnison plus nombreuse que celle qui n'avoit pu leur en imposer, & en outre ils furent obligés à fournir de grosses contributions dont ils se sont

(*a*) *Tacite* décrit fort au long ce tragique événement. *Velleius Paterculus* en fait aussi mention. Mais il n'est point bien assuré si ce fut auprès de *Duysbourg* ou dans les campagnes de *Schmechten*, dans l'Evêché de *Paderborn*, que furent défaites les deux Légions Romaines par *Arminius*, Général des Germains. Les deux opinions ont l'une & l'autre leurs partisans. Peut-être y eut-il deux combats; le premier dans l'Evêché de *Paderborn*, & l'autre où les deux Légions furent entierement défaites, près du Rhin. Ce qu'il y a de certain, c'est que les deux Légions furent taillés en pièces auprès d'une grande forêt, que les Romains nommerent *Saltus Teutoburgensis*. Cette forêt n'étoit pas éloignée du Rhin.

Digitized by Google

reſſentis bien long-tems. Cette Ville eſt aujourd'hui ſans défenſe, les fortifications en ayant été démolies. En 1655 ou 1656, *Frédéric-Guillaume*, Electeur de Brandebourg, y fonda une Univerſité Proteſtante qui eſt très-fréquentée & célèbre. *Duysbourg* eſt à 2 lieues N. N. O. d'Angermund, 4 O. d'Eſſen, 1 & demie E. un q. au S. de Meurs, & 15 S. E. de Clèves.

10. ELTEN. C'eſt le nom d'un Abbaïe de filles Catholiques-Romaines. J'en ai déja parlé ailleurs ſéparément, *Tom. I. pag.* 563. Je dois ajouter ici que quoique cette Abbaïe ſoit regardée comme une ancienne dépendance du Duché de Clèves, elle n'eſt cependant point ſituée exactement dans ce Duché; mais elle eſt entre les terres de *Cleves* & celles du Comté de *Berg*, que l'on ne doit point confondre avec le Duché de ce nom. *Elten* eſt à un quart de lieue E. du Rhin, à une lieue S. O. de Saint-Heeren-Bergh, à trois quarts de lieue N. E. du Fort de Schenck, 2 petites lieues O. N. O. d'Emmerick, & autant N. N. E. de Clèves. En ayant égard à la fondation de l'Abbaye d'*Elten*, on la feroit dépendre du Comté de *Zutphen*, & enſuite du Duché de *Gueldre*.

11. EMMERICK, ancienne, grande, riche & belle Ville. Sa ſituation eſt des plus agréables & des plus avantageuſes pour le commerce. Elle eſt bâtie ſur la rive droite du Rhin. Les maiſons y ſont, pour la plûpart, fort baſſes. Il y a cependant pluſieurs beaux édifices. Le Collége des Jéſuites & leur Bibliothèque méritent d'être vûs. Les Chanoines Réguliers de l'Ordre de Sainte-Croix ſont bien logés. Les Proteſtans jouiſſent dans cette Ville, du libre exercice de leur Religion, & ils ont pour cet effet pluſieurs Temples, dont quelques-uns ſont magnifiques. Vis-à-vis d'*Emmerick*, le Rhin forme une petite Iſle, où l'on

l'on avoit bâti un Fort; mais il a été négligé. Cette Ville a été priſe pluſieurs fois par les Eſpagnols & par les Hollandois. Ces derniers y avoient entretenu garniſon, avec la reſerve du domaine utile, & de la ſouveraineté pour l'Electeur de Brandebourg. Mais, en 1672, les François, commandés par M. le Prince de Condé, ſe rendirent maîtres de la Place, & la remirent, l'année ſuivante, à l'Electeur de Brandebourg, après en avoir démoli les fortifications, qui étoient très-conſidérables. *Emmerick* eſt à une lieue un quart S. S. E. de Heeren-Bergh, 3 N. O. de Rées, 8 N. O. de Weſel, 3 & demie d'Aanholt, 8 S. E. d'Arnheim, 2 E. du Fort de Schenck, & autant N. E. de Clèves.

12. GENNEP, petite Ville (& Bailliage) ſur la rive gauche de la rivière de *Niers*, qui ſe jette à un quart de lieue de-là dans la *Meuſe*. On a bâti, au confluent de ces deux rivières, un Fort que l'on nomme *Genniper-Huis* ou le *Château de Gennep*. C'eſt en cet endroit que l'on paye un péage, dont le produit, qui appartenoit au Prince d'Orange, échut en partage à l'Electeur de Brandebourg après la mort du Roi d'Angleterre *Guillaume III de Naſſau*. *Gennep* eſt à 3 lieues E. S. E. de Grave, 4 S. S. E. de Nimegue, 2 S. S. O. de Cranenbourg, & 3 S. O. de Clèves.

13. GOCH, joli Bourg & Seigneurie, dans une petite Iſle formée par la rivière de *Niers*. Ce Bourg eſt ſur la route de Gueldre à Nimègue, à 5 lieues N. N. O. de la première de ces deux Villes, autant S. E. de l'autre, à 2 petites O. de Calcar, & autant S. de Clèves.

14. HASSUM, joli Village par où l'on paſſe en allant de Gennep à Calcar ou à Weſel. Ce Village eſt à 2 petites lieues S. S. O. de Clèves.

15. HEILIGEN-WALD ou REICH-WALD. C'eſt le nom d'une grande forêt qui s'étend depuis le Château de *Berg en-Dahl* juſqu'auprès de *Nimegue*. Ceux des habitans de Clèves, à qui le port des armes eſt permis, prennent ſouvent le plaiſir de la chaſſe dans cette forêt, qui eſt peu éloignée de leur Ville. On y a pratiqué de belles Routes.

16. HEUSSEN ou HUESSEN, petite Ville, dans l'enclave de Cleves, à une petite diſtance O. du Rhin, à une lieue S. S. E. d'Arnheim, 3 O. N. O. de Zeventer, 2 & demie N. N. E. de Nimegue, & 6 N. O. de Clèves.

17. HOLT, Bourg & Seigneurie ſur la petite rivière d'*Elpe*, à 2 lieues E. du Rhin, une S. E. de Dingſlaken, 2 & demie N. de Duyſbourg, & 13 S. E. de Clèves.

18. KERVENHEIM ou KERVENDONCK, Bourg & Seigneurie, ſur le ruiſſeau de *Sonsbeck*, & ſur la route de Gueldre à Calcar. Ce Bourg eſt à une lieue S. E. d'Udem, 2 O. de Santen, 3 N. de Gueldre, 2 S. de Calcar, & 4 S. E. de Clèves.

19. KRUYDENBERG ou KRUYDEBOURG, Château & Seigneurie, dans une petite Iſle de la rivière de *Lippe*, à 2 petites lieues E. N. E. de Weſel, & ſur la route de cette Ville à Dorſten, à 2 lieues S. O. de Schermbeck, & à 10 E. S. E. de Clèves. La Seigneurie de *Kruydenberg* a appartenu aux Comtes de *Velen* juſqu'à la mort du dernier Comte (Alexandre) de ce nom, arrivée en 1733.

20. MOYLAND, belle Maiſon de plaiſance, entre Calcar & Cleves, à 2 petites lieues S. E. de cette derniere Ville.

21. ORSOY, petite Ville ſur la rive gauche du Rhin. Le Prince d'Orange s'en étant rendu maître, en fit une

Place extrêmement forte. On eſtimoit qu'elle ne pouvoit être minée, parce que ſes remparts étoient bâtis de troncs d'arbres, & de terre parfaitement bien mêlés enſemble. Mais, en 1672, l'Armée du Roi, commandée par Philippe de France, la prit en deux jours, & bien-tôt après les fortifications en furent démolies. Les Bateaux qui deſcendent le Rhin, payent un péage à *Orſoy*. Cette Ville eſt à une petite lieue S. E. de Rheinberg, une & demie N. N. E. de Meurs, 3 S. S. E. de Weſel, autant N. O. de Duyſbourg, & à 9 grandes lieues S. E. de Cleves.

22. OSSENBERG, Château & Seigneurie de la dépendance du Comté de *Meurs*. *Voyez l'article de ce Comté.*

23. RAESFELD ou RAESVELD, beau Château & Seigneurie des anciens Comtes de *Velen*, dont j'ai fait mention ſous le n°. 19. Le dernier Comte de *Velen* faiſoit ſa réſidence ordinaire à *Raesfeld*. Ce Château eſt ſur un ruiſſeau d'où ſe forme la riviere du *Vieux-Yſſel* (*Alt-Yſſel*) à trois quarts de lieue N. N. O. de Schermbeck, à 4 lieues N. E. de Weſel, 3 N. O. de Dorſten, 2 S. de Ghemen, 3 S. O. de Velen, & 10 E. de Cleves.

24. RÉES, jolie petite Ville ſur la rive droite du Rhin. C'étoit autrefois une Place extrêmement forte. Elle étoit flanquée de cinq gros baſtions, & d'un ouvrage à corne double. Il y avoit auſſi un petit Fort ſur la rive gauche du Rhin. Aujourd'hui *Rées* eſt preſque ſans défenſe. Les Eſpagnols prirent cette Ville en 1598. Les Provinces-Unies la prirent auſſi en 1614, & la garderent en nantiſſement des ſommes qu'ils avoient avancées pour le Duc de Neubourg & l'Electeur de Brandebourg. Mais, en 1672, M. le Vicomte de Turenne la réduiſit ſous l'obéiſſance du Roi, & bien-tôt après on en fit démolir les for-

rifications, en l'abandonnant à l'Electeur de Brandebourg.

Il y a dans la grande Egliſe de cette Ville un très-bel Autel qui mérite d'être vû des connoiſſeurs, ſurtout en ſculpture. *Rées* eſt à 3 lieues S. E. d'Emmerick, une & demie N. E. de Calcar, 5 N. O. de Weſel, 2 & demie S. O. d'Aanholdt, & 3 & demie E. S. E. de Cleves.

25. ROEROORT, joli Bourg & Seigneurie, au confluent de la riviere de *Roër* & du *Rhin*, à une petite demi-lieue O. un quart au N. de Duyſbourg, à une grande lieue E. un q. au S. de Meurs, à une lieue N. un q. à l'O. d'Angeroort, & 15 S. E. de Cleves.

26. SANTEN ou ZANTEN ou XANTEN, jolie petite Ville dans une Vallée, entre des montagnes. On y fit, en 1614, le Traité de partage des Etats de la ſucceſſion de Juliers. Il y a à *Santen* une belle Egliſe pour les Catholiques-Romains. Cette Ville eſt à une demi-lieue O. du Rhin, à 3 petites lieues O. S. O. de Weſel, une & quart N. E. de Sonſbeeck, 3 S. S. E. de Rées, & à 5 grandes lieues S. E. de Cleves.

27. SCHERMBECK, gros Bourg avec un Château & Seigneurie, qui a appartenu, juſqu'en 1733, aux anciens Comtes de *Velen*. Ce Bourg eſt à 3 lieues S. S. E. de Ghemen, autant O. N. O. de Dorſten, 4 N. E. de Weſel, & 10 E. de Cleves.

28. SCHWANENBOURG. C'eſt le nom du Château de Cleves. Ce Château eſt bâti ſur une montagne, au N. de la Ville. Il eſt compoſé de quantité de bâtimens aſſez irréguliers. On y découvre de loin deux vieux Donjons quarrés. C'eſt dans ce Château que réſident le Gouverneur de la Province, & les divers Tribunaux qui ont été établis pour l'adminiſtration du Pays. On reſpire à *Schwa-*

Digitized by Google

nenbourg un un air fort pur, & l'on y jouit du ſpectacle d'une belle perſpective.

29. SONSBEECK, joli Bourg ſur un ruiſſeau du même nom, & ſur la route de Gueldre à Santen, à une lieue S. O. de cette derniere Ville, à 2 N. N. E. de la premiere, & à 6 S. S. E. de Cleves.

30. STEINBERG, gros Village à une petite lieue S. O. de Calcar, & à 2 & demie S. S. E. de Cleves.

31. TILL. C'eſt le nom d'une belle Maiſon de plaiſance, ſituée à une demi-lieue O. du Rhin, & à une lieue E. de Cleves.

32. UDEN, gros Bourg, ſur la route de Calcar à Venloo, à une lieue S. S. O. de la première de ces deux Villes, & à 3 S. S. E. de Cleves.

33. VERDENBROICK, jolie Seigneurie qui appartient à la Maiſon des Comtes de *Waldeck*. Ceux-ci en acquirent la propriété des anciens Comtes de *Guylenbourg*, dont la famille eſt éteinte. Pluſieurs Auteurs font les Comtes de *Verdenbroick*, Vaſſaux de l'Evêque de Munſter, & d'autres les font dépendre du Duc de Cleves. Il y a de bonnes raiſons pour & contre ces deux opinions. Cette Seigneurie eſt à une lieue & demie S. S. E. d'Aanholt, à 2 lieues N. E. de Rées, & à 5 E. de Clèves.

34. WESEL. C'eſt la plus grande, la plus belle, la plus forte, la plus riche & la mieux peuplée de toutes les Villes du Duché de Clèves. Elle eſt bâtie en plaine près de la rive droite du *Rhin*, & preſque dans l'angle où la rivière de *Lippe* ſe perd dans ce fleuve. *Weſel* étoit autrefois une Ville libre & Impériale : ſes habitans conſervent encore aujourd'hui, à ce qu'ils diſent, le Diplome par lequel l'Empereur *Othon III* les rendit libres & leur accorda divers priviléges, à la Diète de *Worms*, en 1495.

Digitized by Google

Mais à l'occaſion de la guerre pour la ſucceſſion de *Juliers*, ils furent ſoumis; & depuis ils ont ſuivi le ſort des autres habitans de la Province de *Cleves*. Lorſque le Marquis *Spinola*, Général de l'Armée d'Eſpagne, ſe fut rendu maître de *Wiſel* (en 1614) on compta dans cette Ville 6000 habitans, & 80 pièces d'artilleries en batterie. *Meteran*, qui rapporte cette époque, ne dit point ſi ce nombre d'habitans les comprenoit tous, hommes & femmes; mais par l'étonnement que témoigne cet Auteur, de la facilité avec laquelle la place ſe rendit, il eſt à préſumer qu'il n'a prétendu parler que des habitans propres au ſervice. D'ailleurs à quoi bon 80 pièces en batterie, ſi la place ne pouvoit être défendue que par 2 mille hommes au plus, comme cela auroit dû être, ſi le nombre total des habitans ne ſe fût monté qu'à 6000? Quoiqu'il en ſoit, cette Ville en contient aujourd'hui un bien plus grand nombre.

Il ſe fait à *Weſel* un commerce très-conſidérable. Cette Ville eſt comme l'entrepôt de toutes les marchandiſes qui viennent par le *Rhin*, & qui ſe répandent de-là dans le Comté de la *Marck*, dans l'Evêché de *Munſter*, & dans les Provinces-Unies. Auſſi *Weſel* fournit à ſon Souverain de groſſes ſommes, qui ſe perçoivent des droits d'entrée & de ſortie, de péage, &c. On voit dans cette Ville quantité de beaux magaſins & d'autres édifices remarquables. Les Egliſes y ſont partagées entre les Catholiques-Romains & les Proteſtans. La plûpart des maiſons y ſont peintes & ornées en-dehors, à la manière de celles de Hollande.

En 1629, *Othon de Gand*, Commandant d'un Corps de troupes des Provinces-Unies, s'empara de *Weſel* par ſtratagême, & depuis lors les Etats-Généraux conti-

Digitized by Google

nuerent d'entretenir garniſon dans cette Place, quoiqu'elle reconnût l'Electeur de Brandebourg pour ſon Souverain. Mais, en 1672, les François s'en rendirent maîtres, après quelques jours de tranchée ouverte. Peu de tems après, le Roi *Louis le Grand*, remit *Weſel* à l'Electeur de Brandebourg. Ce Prince & ſes ſucceſſeurs employerent depuis de groſſes ſommes à faire fortifier de plus en plus cette Ville : cependant elle fut abandonnée par les Pruſſiens dès le mois d'Avril de l'année derniere 1757 ; & aujourd'hui elle ſuit le ſort des autres Villes du Duché de *Cleves*.

Il ne ſera pas hors de propos de dire ici un mot du fameux Pont de bateaux que le Roi *Louis* XIV d'immortelle mêmoire avoit fait conſtruire proche *Weſel*, durant la guerre de 1672. Ce Pont avoit quinze cens pieds de large ; & il étoit d'ailleurs ſi aſſûré, que quatre Eſcadrons pouvoient aiſément y paſſer de front. Pour faire le pendant de ce Pont, Sa Majeſté en avoit fait conſtruire un autre que l'on nommoit le *Pont volant*. Celui-ci ſervoit à tranſporter des troupes où l'on vouloit, & deux Régimens pouvoient y paſſer à la fois. Ce deuxième Pont étoit compoſé de trois ou quatre grands bâteaux joints enſemble, avec des échafauds par-deſſus. On rempliſſoit de ſoldats le deſſous de l'échafaud, qui étoit entouré d'appuis, & l'on rempliſſoit de même le deſſous. Cette machine étoit accompagnée d'une redoute flotante qui couvroit la tête du Pont, & empêchoit que les ennemis n'y miſſent le feu. La Redoute flotante étoit encore elle-même une machine merveilleuſe, puiſqu'elle étoit flanquée de quatre bons baſtions ſur leſquels il y avoit du canon. On avoit trouvé le moyen de faire voguer le Pont & la Redoute, & par-là on tranſportoit des troupes partout où l'on vouloit.

Digitized by Google

Weſel eſt à 3 lieues N. de Rheinberg, 3 & demie N. un quart à l'O. d'Orſoy, 5 S. E. de Rées, 7 N. N. O. de Duyſbourg, & 8 E. S. E. de Clèves.

35. WEZE ou WEES, joli Bourg ſur la rive gauche de la rivière de *Niers*, & ſur la route de Clèves à Venloo. Ce Bourg eſt à 2 lieues S. O. de Calcar, à 3 & demie N. N. O. de Gueldre, & autant S. S. E. de Clèves.

36. WITTENHORST, Château & Seigneurie, ſur la route de Rées à Boeckholt. Ce Château eſt à une lieue & demie E. un quart au N. de Rées, & à 4 & demie E. de Clèves.

37. YSELBOURG, Château & Seigneurie, ſur la route de Rées à Bréedevoord, à une demi-lieue S. E. d'Aanholt, une N. O. de Weerdt, 3 E. d'Emmerick, & 5 E. N. E. de Clèves.

38. ZEVENAER ou ZEVENTER, petite Ville dans l'enclave de Clèves, entre la Seigneurie de St. Heeren-Bergh & la Gueldre-Hollandoiſe. Cette Ville eſt à trois quarts de lieue N. E. du Rhin, à 2 lieues N. O. de St. Heeren-Bergh, 3 & demie S. E. d'Arnheim, & 4 N. de Clèves.

§. XIII.

De la Ville de Cleves en particulier.

ELLE eſt bâtie ſur le penchant d'une colline, & s'étend juſque dans la plaine. Son nom prouve ſon ancienneté. Les Romains la nommerent *Clivia*, de ſa ſituation ſur un côteau (*Clivus.*) Les François ou les Gaulois l'euſſent nommée *Mons*, & les Allemands *Bergh.* Ces deux dernieres Nations ont fait *Cleves* de *Clivia*; mais les

les Flamands se sont un peu plus éloignés de l'étymologie du nom, & de *Clivia* ils en ont fait *Kleef*.

Cette Ville n'a rien qui la distingue des autres Villes du Duché, que sa prééminence & l'avantage d'être la Capitale de la Province. Elle n'a aucun édifice remarquable, à l'exception du Château de *Schwanenbourg*, dont j'ai déjà parlé ci-devant.

Les Catholiques-Romains, les Protestans & les Réformés ont chacun, dans cette Ville, leurs Eglises particulieres où ils s'assemblent en toute liberté pour les exercices de leurs différentes Religions. Les Réformés y ont aussi un Collége qu'ils nomment *Gymnase*.

Les habitans de *Cleves* font un assez bon commerce de leurs denrées & des étoffes de leurs manufactures. Ils ont la facilité d'envoyer leur superflu au-dehors, & de tirer de l'étranger ce dont ils ont besoin, par le moyen d'un canal que l'on a pratiqué depuis cette Capitale jusqu'au *Rhin*, qui en est éloigné d'une bonne lieue. Mais ce qui contribue davantage à la consommation des denrées, c'est le séjour habituel que font dans cette Ville les Tribunaux supérieurs établis pour l'administration de la Province.

CLEVES est (*en ligne droite* *) à 4 lieues O. S. O d'Aanholt, 20 N. d'Aix-la-Chapelle, 20 S. E. d'Amsterdam, 27 N. E. d'Anvers, 27 O. N. O. d'Arensberg 6 S. S. E. d'Arnheim, 158 N. d'Avignon, 70 N. O. de Bamberg, 96 O. un q. au S. de Berlin, 24 N. O. de Bonn 18 E. N. E. de Breda, 44 S. O. de Bremen, 30 N. E. de Bruxelles, 378 N. N. E. de Cadix, 44 O. un q. au N. de Cassel, 33 N. O. de Coblentz, 21 N. O. de Cologne

* Voyez la Note qui est au bas de la page 91.

388 O. N. O. un q. au N. de Cracovie, 163 O. S. O. de Dantzick, 18 O. N. O. de Dortmund, 97 O. un q. au N. de Dreſde, 174 E. S. E. de Dublin, 16 N. O. de Duſſeldorp, 12 N. O. de Duyſbourg, 155 S. E. d'Edimbourg, 2 S. d'Elten, 34 S. S. O. d'Embden, 66 O. un q. au N. d'Erfordt, 14 N. O. d'Eſſen, 44 N. O. de Francfort ſur-le-Mein, 109 O. un q. au S. de Francfort ſur-l'Oder, 156 N. un q. à l'O. de Genes, 113 N. de Genève, 5 E. de Grave, 29 S. un q. à l'O. de Groningue, 7 N. O. de Gueldre, 22 O. un q. au N. de Ham, 61 S. O. de Hambourg, 50 O. S. O. de Hanover, 25 E. un q. au S. de La Haye, 2 S. S. O. de St. Heeren-Bergh, 56 N. O. de Heydelberg, 19 N. N. O. de Juliers, 14 N. O. de Keyſerſweerdt, 84 O. de Leypſick, 25 N. un q. à l'E. de Liége, 44 N. E. de Lille, 358 N. E. de Liſbonne, 84 E. de Londres, 120 N. de Lyon, 283 N. N. E. de Madrid, 21 N. un q. à l'E. de Maeſtricht, 350 N. O. de Malte, 54 N. N. O. de Mannheim, 170 N. de Marſeille, 42 N. O. de Mayence, 53 N. de Metz, 10 N. O. de Meurs, 386 O. S. O. de Moskow, 102 N. O. de Munick, 20 O. S. O. de Munſter, 251 N. N. O. de Naples, 4 S. E. de Nimegue, 77 N. O. de Nuremberg, 30 O. S. O. d'Oſnabruck, 30 O. de Paderborn, 80 N. N. E. de Paris, 155 N. N. O. de Parme, 318 S. O. de S. Peterſbourg, 114 O. N. O. de Prague, 164 O. N. O. de Preſbourg, 95 N. O. de Ratiſbonne, 6 E. de Ravenſtein, 9 N. O. de Rheinberg, 225 N. N. O. de Rome, 11 N. de Ruremonde, 121 N. O. de Saltzbourg, 218 S. O. de Stockholm, 68 N. N. O. de Straſbourg, 41 N. un q. à l'O. de Trèves, 143 N. de Turin, 185 O. un q. au S. de Varſowie, 149 N. O. de Veniſe, 8. N. de Venloo, 155 O. N. O. de Vienne, 15

N. O. de Werden, 63 N. O. de Würtzbourg, & 8 S. de Zutphen.

(*Longitude.*) Selon M. Homann, 27°. 26′., & enſuite 23°. 29′. Selon M. Seutter, 25°. 22′. Selon M. M. Sanſon, 27°. 24′. Selon M. Robert, dans ſa Carte de l'Empire d'Allemagne, publiée en 1745, 23°. 44′. Selon le même, dans ſa Carte du Cercle Electoral, publiée en 1746, 27°. 25′. Selon le même M. Robert, dans ſa Carte des Païs-Bas Catholiques, publiée en 1751, 23°. 35′. Selon M. Deliſle, 23°. 42′. &c.

Selon moi, 23°. 44′. 30″.

(*Latitude.*) Selon preſque tous les Géographes, & ſelon moi, 51°. 48′. 00″.

(*Armoiries du Duché de Cleves.*) De gueules à un écuſſon d'argent en cœur, aux Rais d'Eſcarboucle pommeté & fleuronné d'or, allumé de ſinople brochant ſur le tout.

§. XIV.

Tems du Lever & du Coucher du Soleil à Cleves.

	Jours des Mois.	Lever du Soleil.	Couc. du Soleil
		H. M.	H. M.
JANVIER, le	1..	8.. 6.	3..54.
	6..	8.. 3.	3..57.
	11..	7..58.	4.. 2.
	16..	7..51.	4.. 9.
	21..	7..44.	4..16.
	26..	7..36.	4..24.
FEVRIER, le	1..	7..28.	4..32.
	6..	7..19.	4..41.
	11..	7..10.	4..50.
	16..	7.. 0.	5.. 0.
	21..	6..49.	5..11.
	26..	6..39.	5..21.
MARS, ... le	1..	6..33.	5..27.
	6..	6..23.	5..37.
	11..	6..13.	5..47.
	16..	6.. 3.	5..57.
	21..	5..54.	6.. 6.
	26..	5..44.	6..16.
AVRIL, .. le	1..	5..33.	6..27.
	6..	5..23.	6..37.
	11..	5..13.	6. 47.
	16..	5.. 3.	6..57.
	21..	4..54.	7.. 6.
	26..	4..45.	7..15.
MAI, ... le	1..	4..35.	7..25.
	6..	4..27.	7..33.
	11..	4..19.	7..41.
	16..	4..11.	7..49.
	21..	4.. 4.	7..56.
	26..	3..57.	8.. 3.

	Jours des Mois.	Lever du Soleil.	Couc. du Soleil.
		H. M.	H. M.
JUIN, ... le	1..	3..51.	8.. 9.
	6..	3..46.	8..14.
	11..	3..44.	8..16.
	16..	3..43.	8..17.
	21..	3..42.	8..18.
	26..	3..43.	8..17.
JUILLET, le	1..	3..45.	8..15.
	6..	3..48.	8..12.
	11..	3..52.	8.. 8.
	16..	3..57.	8.. 3.
	21..	4.. 5.	7..55.
	26..	4..11.	7..49.
AOUST, .. le	1..	4..20.	7..40.
	6..	4..29.	7..31.
	11..	4..38.	7..22.
	16..	4..46.	7..14.
	21..	4..56.	7.. 4.
	26..	5.. 6.	6..54.
SEPTEMBRE.. le	1..	5..16.	6..44.
	6..	5..26.	6 .34
	11..	5..36.	6..24.
	16..	5..45.	6..15.
	21..	5..57.	6.. 3.
	26..	6.. 5.	5..55.
OCTOBRE, le	1..	6..14.	5..46.
	6..	6..23.	5..37.
	11..	6..33.	5..27.
	16..	6..43.	5..17.
	21..	6..53.	5.. 7.
	26..	7.. 3.	4..57.

Digitized by Google

	Jours des Mois.	Lever du Soleil.	Couc. du Soleil.		Jours des Mois.	Lever du Soleil.	Couc. du Soleil.
		H. M.	H. M.			H. M.	H. M.
NOVEMBRE, le	1..	7..13.	4..47.	DECEMBRE, le	1..	7..59.	4.. 1.
	6..	7..23.	4..37.		6..	8.. 2.	3..58.
	11..	7..32.	4..28.		11..	8.. 5.	3..55.
	16..	7..40.	4..20.		16..	8.. 8.	3..52.
	21..	7..47.	4..13.		21..	8.. 9.	3..51.
	26..	7..53.	4.. 7.		26..	8.. 8.	3..52.

§. XV.

Examen des Cartes du Duché de Clèves, *& des Païs ſitués aux environs de cette Principauté, publiées par* M. M. Sanſon, Deliſle, Robert, Homann, Seutter, le Rouge, &c.

1°. IL n'eſt aucune de ces Cartes qui ne donne trop d'étendue de l'O. à l'E. à la partie du Duché de *Cleves* qui s'étend au-delà du Rhin, & aux Comtés de *Recklingshauſen* & de la *Marck*, qui en ſont limitrophes. Pour juſtifier mon obſervation, il me ſuffiroit d'indiquer la Route de *Cleves* à *Berlin*, que je rapporte dans le §. ſuivant ſous le n°. IX, & qui eſt tirée des Ordinaires des Poſtes du Païs. On y remarqueroit que, ſuivant les Cartes que je cite, le mille commun d'Allemagne devroit être évalué à 6000 pas ou environ, même en ligne droite. Or il eſt conſtant que ce mille eſt moindre d'un quart, & qu'il ne vaut que 4500 pas, ou une heure & demie de chemin. Sans doute que ce qui a induit en erreur, c'eſt la difficulté des chemins : ils ſont ſi mauvais dans ces

Digitized by Google

cantons, que le tems que l'on emploie pour aller d'un lieu à un autre, fait preſque toujours conclure les diſtances plus grandes qu'elles ne ſont effectivement. Mais j'ajouterai à cette remarque, qu'en reculant, comme on a fait, trop vers l'E. les poſitions de la Province de *Cleves*, qui ſe trouvent au-delà du Rhin, celles des Païs limitrophes devroient être reculées de même à proportion; & de-là il s'enſuivroit que bientôt on ne pourroit plus donner toute l'étendue qui convient, ni au Duché de *Weſtphalie*, ni à l'Evêché de Paderborn, ni au Landgraviat de *Heſſe-Caſſel*, parce que les Obſervations faites dans la *Thuringe*, en *Saxe*, &c. obligent de reculer & de fixer plus à l'O. le cours du *Weſer* qui borne en quelque façon les Païs qui reſteroient à placer après ceux qui ſont limitrophes (à l'E.) du Duché de *Cleves*. Donc, &c.

2°. La plûpart des Cartes que j'indique, placent les principaux lieux du Duché de *Cleves*, à une trop grande diſtance les uns des autres. Pour ſe convaincre de ce fait, il ſuffira de conſulter les Itinéraires.

Digitized by Google

§. XVI.

Routes & Diſtances depuis Cleves juſqu'aux principaux Lieux de l'Europe (a.)

I.

De Cleves à Aanholt.

	Lieues.
DE Cleves à Emmerick.	2.
D'Emmer. à Zwanenbourg..	1 ½.
De Zwanenb. a AANHOLT..	2.
	5 ½.

1°.....	5 liv. 6 ſ.
2°.....	6 liv. 0 ſ.

II.

De Cleves à Aix-la-Chapelle.

De Cleves à Goch.....	3.
De Goch à Venloo	8.
De Venloo à Keſſel.....	2.
De Keſſel à Ruremonde	3.
De Ruremonde à Gangelt..	6.
De Gangelt à AIX-la-CHAPELLE	6.
	28.

1°.....	19 liv. 0 ſ.
2°.....	21 liv. 8 ſ.

III.

De Cleves à Amſterdam.

De Cleves à Nimegue	5.
De Nimegue à Wagueningen	5.
De Wagueningen à Utrecht.	9.
D'Utrecht à AMSTERDAM..	8.
	27.

1°.....	46 liv. 11 ſ.
2°.....	27 liv. 12 ſ.

1°. (*a*) Voyez la Note qui eſt au bas de la page 98.

2°. Tous les articles de ce § où il n'eſt point fait mention de Milles, donnent les diſtances en lieues d'une heure de chemin au plus.

3°. en réduiſant les Milles d'Allemagne ſur le pied de deux lieues pour chaque Mille, j'ai eu preſque toujours égard à la difficulté des chemins. Cependant je conviens qu'il eſt dans mes Routes, des Milles qui valent chacun deux bonnes heures de chemin, en tout tems, & lorſque la ſaiſon eſt la plus propre à voyager. Par exemple, les 12 Milles que l'on compte depuis *Cleves* juſqu'à *Cologne*, valent bien 24 grandes lieues. Mais communément les Milles que j'ai employés, ne ſont chacun que de 4500 pas ou environ.

Digitized by Google

Autre Route.

	Lieues.
De Cleves à Arnheim.....	7.
D'Arnheim à Amersfoort ..	10.
D'Amersfoort à Naarden ..	7.
De Naarden à AMSTERDAM.	6.
	30.

1°.....	50 liv. 0 ſ.
2°.....	30 liv. 0 ſ.

N. Un Chariot de Poſte Hollandois qui vient de *Cologne*, paſſe trois fois la ſemaine pàr *Cleves*, en allant à *Amſterdam*.

IV.

De Cleves à Anvers.

De Cleves à Cranenbourg..	2.
De Cranenbourg à Grave..	4.
De Grave à Bois-le-Duc...	9.
De Bois-le-Duc à Breda..	9.
De Breda à ANVERS	10.
	34.

Deuxième Route.

De Cleves à Nimegue.....	5.
De Nimegue à Bois-le-Duc	10.
De Bois-le-Duc à Breda....	9.
De Breda à ANVERS.....	10.
	34.

Troiſième Route.

De Cleves à Bois-le-Duc...	15.
De Bois-le-D. à Ooſterwick.	3.
D'Ooſterw. à Hoochſtraten.	8.
De Hoochſtraten à ANVERS	7.
	33.

1°.....	45 liv. 0 ſ.
2°.....	30 liv. 0 ſ.

V.

De Cleves à Arenſberg.

	Lieues
De Cleves à Weſel	8.
De Weſel à Burbaum.	5.
De Burbaum à Olfen	6.
D'Olfen à Luhnen	4.
De Luhnen à Unna	4.
D'Unna à Nehem.....	6.
De Nehem à ARENSBERG ..	3.
	36.

1°.....	22 liv. 10 ſ.
2°.....	24 liv. 6 ſ.

Autre Route.

De Cleves à Weſel	8.
De Weſel à Boer.....	10.
De Boer à Dortmund.....	7.
De Dortmund à Unna	4.
D'Unna à ARENSBERG.....	9.
	38.

VI.

De Cleves à Arnheim.

De Cleves à Heuſſen	6.
De Heuſſen à ARNHEIM....	1.
	7.

1°.....	10 liv. 12 ſ.
2°.....	7 liv. 0 ſ.

VII.

De Cleves à Avignon.

De Cleves à Ruremonde (n°. 2.).....	16.

De

	Lieues.
De Ruremonde à Maeſeyck.	4.
De Maeſeyck à Maeſtricht..	5.
De Maeſtricht à Liége.....	4.
De Liége à AVIGNON (*Tom. I, pag.* 525.)	160.
	189.

1°..... 143 liv. 6 ſ.
2°..... 146 liv. 10 ſ.

VIII.

De Cleves à Bamberg.

De Cleves à Santen.....	5.
De Santen à Hochſtratt....	5.
De Hochſtratt a Neuſſ	6.
De Neuſſ à Cologne.....	8.
De Cologne à BAMBERG (p. 98, n° 7.).....	81.
	105.

1°..... 78 liv. 15 ſ.
2°..... 85 liv. 1 ſ.

IX.

De Cleves à Berlin.

	Milles.
De Cleves à Calcar.....	1 $\frac{1}{4}$.
De Calcar à Santen.....	1 $\frac{1}{4}$.
De Santen à Weſel.....	1 $\frac{1}{2}$.
De Weſel à Burbaum.....	2 $\frac{1}{2}$.
De Burbaum à Olfen.....	3.
D'Olfen à Luhnen	2.
De Luhnen à Ham	2 $\frac{1}{2}$.
De Ham à Huldrop.....	2.
De Huldrop à Lipſtadt.....	2.
De Lipſtadt à Rittberg	2.
De Rittberg à Bielefeld...	3.
De Bielefeld à Hervorden..	2.
De Hervorden à Minden...	3.
De Minden a Oldendorff ..	3.
D'Oldendorff à Mehle.....	4.
De Mehle à Steuerwalde ...	2.
De Steuerwalde à Netlingen	2.
De Netlingen à Bainum ...	2.
De Bainum à Hornebourg..	2.
De Hornebourg à Oſterwick	1.
D'Oſterwick à Halberſtadt.	3.
De Halberſt. à Heimerſleben	2.
De Heimerſt. a Magdebourg	4.
De Magdebourg à Bourg...	3.
De Bourg à Zieſar	4.
De Zieſar à Brandebourg...	3.
De Brandebourg à Potſdam.	4.
De Potſdam à BERLIN.....	4.
	71.

N. 1°. Pour les 71 milles (d'Allemagne) que l'on compte depuis *Cleves* juſqu'a *Berlin*, on paye, en Eté, 14 rixdales 11 gros (57 liv. 16 ſ. 8 d.) & en Hiver, 17 rixdales 9 gros 69 liv. 10 ſ.) pour une place dans les chariots de poſte, y compris le poids de 40 à 50 livres en hardes ou bagage. Mais pour ce que l'on mene au-delà de ce poids, on paye de la livre ce qui eſt porté par la taxe.

2°. Depuis *Cleves* juſqu'à *Berlin*, on compte 35 poſtes & demie d'Empire, pour leſquelles on paye 35 flotins & demi pour chaque cheval. Ce qui ſe monte à 88 liv. 15 ſ. monnoye de France, en évaluant le florin ſeulement à 50 ſols. Mais ſi on l'évalue à 52 ſ. on aura 92 liv. 6 ſ. & en le calculant à raiſon de 53 ſ. 4 d. on trouvera 93 liv. 6 ſ. 8 d.

3°. Les 71 milles qui donnent la diſtance depuis *Cleves* juſqu'à *Berlin*, peuvent être réduits à 142 lieues de 3000 pas chacune ou environ.

4°. Avant la préſente Guerre, la poſte à cheval partoit de *Cleves* pour *Berlin*, le Mercredi & le Samedi de grand matin, & arrivoit le Mercredi & le Samedi après midi. La Poſte en chariot partoit le Lundi & le Jeudi à 9 heures du matin, & arrivoit le Mardi & le Samedi au ſoir.

X.

De Cleves à Breda.

	Lieues.
Voyez le N°. IV en rétrogradant	24.

1°.....	30 liv.	0 ſ.
2°.....	33 liv.	0 ſ.

XI.

De Cleves à Bremen.

De Cleves à Rées	4.
De Rées a Witenhorſt.....	2.
De Witenhorſt à Boeckholt.	3.
De Boeckholt à Ghemen...	3.
De Ghemen à Stadtloon....	5.
De Stadtloon à Aahus.....	2.
D'Aahus à Bentheim	8.
De Bentheim à Lingen.....	7.
De Ling. à BREMEN (p. 99.)	27.
	61.

1°.....	42 liv.	10 ſ.
2°.....	45 liv.	18 ſ.

Autre Route.

De Cleves à Aanholt (n°. 1.)	5 ½.
D'Aanholt à Boeckholt....	4.
De Boeckholt à BREMEN...	52.
	61 ½.

XII.

De Cleves à Bruxelles.

	Lieues.
De Cleves à Ruremonde (n°. 2.).....	16.
De Ruremonde à Boxten...	2.
De Boxten à Werth.....	3.
De Werth à Hechten.....	6.
De Hechten à Dieſt.....	6.
De Dieſt à Louvain	6.
De Louvain à BRUXELLES.	6.
	45.

1°.....	54 liv.	0 ſ.
2°.....	50 liv.	0 ſ.

Autre Route.

De Cleves à Gennep	3.
De Gennep à Gemert.....	6.
De Gemert à Eyndhoven ...	5.
D'Eyndhoven à Poſtel.....	4.
De Poſtel à Herentals.....	6.
De Herent. à Liere *ou* Liers	4.
De Liere à Malines.....	4.
De Malines à Vilvorde	2.
De Vilvorde à BRUXELLES.	2.
	36.

N. Cette deuxième Route, depuis *Gennep* juſqu'à *Gemert*, n'eſt praticable qu'en Hyver, lorſque les terres ſont gêlées.

XIII.

De Cleves à Cadix.

De Cleves à Bruxelles (n°. 12.)	45.
De Bruxelles à Paris (*Tom. I. pag.* 328.).....	54.

Digitized by Google

	Lieues.
De Paris à CADIX (*Tom. I. p.* 328.)	352.
	451
1°.	389 liv. 10 s.
2°.	497 liv. 0 s.

N. Les 54 lieues que je compte depuis *Bruxelles* jusqu'à *Paris*, sont exactement de 3000 pas géométriques chacune. En réduisant ces lieues en lieues de postes, on en trouvera 68, qui vaudront chacune 2500 pas ou environ.

XIV.

De Cleves à Cassel.

De Cleves à Lippstadt (n°. 9.)	36.
De Lippstadt à Paderborn.	7.
De Paderborn à Warbourg.	8.
De Warbourg à CASSEL	6.
	57.
1°.	40 liv. 0 s.
2°.	43 liv. 4 s.

XV.

De Cleves à Coblentz.

De Cleves à Cologne (n°. 16.)	24.
De Cologne à Bonn	5.
De Bonn à Breisich	5.
De Breisich à COBLENTZ	5.
	39.
1°.	30 liv. 0 s.
2°.	32 liv. 0 s.

XVI.

De Cleves à Cologne.

	Milles.
De Cleves à Calcar	1 $\frac{1}{4}$.
De Calcar à Santen	1 $\frac{1}{4}$.
De Santen à Rheinberg	1 $\frac{1}{2}$.
De Rheinberg à Hochstratt.	1.
De Hochstratt à Wiedigen.	1.
De Wiedigen à Neuss	2.
De Neuss à Dormagen	2.
De Dormagen à COLOGNE.	2.
	12.

N. 1°. pour les 12 milles (d'Allemagne) que l'on compte depuis *Cleves* jusqu'à *Cologne*, on paye 3 rixdales (ou 12 liv.) pour une place dans le chariot de poste, y compris le poids de 40 à 50 livres de hardes ou bagage. Ces 12 milles peuvent être réduits à 24 lieues chacune de 3000 pas géométriques ou environ.

2°. On compte depuis *Cleves* jusqu'à *Cologne*, 7 postes & demie d'Empire, (ou 30 lieues de poste) pour lesquelles on paye 7 florins & demi pour chaque cheval. *Voyez la Note qui est à la fin du N°. IX.*

3°. La Poste à cheval de *Cleves* pour *Cologne*, part le Mercredi & le Samedi à 10 heures avant midi, & arrive le Mercredi & le Samedi à 3 heures après-midi. La Poste en chariot part le Lundi, le Mercredi & le Vendredi à 11 heures avant midi; & arrive le Mardi, le Jeudi & le Samedi de grand matin.

XVII.

De Cleves à Constantinople.

	Lieues.
De Cleves à Vienne (n°. 74.)	232.
De Vienne à CONSTANTINOPLE (*Tom. I. pag.* 329.)	293.
	525.

1°..... 493 liv. 10 ſ.
1°..... 448 liv. 18 ſ.

XVIII.

De Cleves à Coppenhague.

	Lieues.
De Cleves à Bremen (n°. 11.)	61.
De Bremen à COPPENHAGUE (p. 101 n°. 18.)....	103.
	164.

1°..... 141 liv. 5 ſ.
2°..... 152 liv. 16 ſ.

XIX.

De Cleves à Cracovie.

De Cleves à Dreſde (n°. 22.)	133.
De Dreſde à Gœrlitz.....	20.
De Gœrlitz à Breſlaw.....	36.
De Breſlaw à Tarnowitz...	35.
De Tarnowitz à CRACOVIE.	25.
	249.

1°..... 186 liv. 5 ſ.
2°..... 201 liv. 9 ſ.

XX.

De Cleves à Dantzick.

	Milles.
De Cleves à Berlin (n°. 9.)	71.
De Berlin à Bernau.....	3.
De Bernau à Neuſtadt.....	3.
De Neuſtadt à Angermünde	3.
D'Angermünde à Schwedt..	2.
De Schwedt à Kœnigſberg..	1.
De Kœnigſberg à Pyritz...	4.
De Pyritz à Stargardt.....	3.
De Stargardt à Naugardt..	4.
De Naugardt à Pinnow....	4.
De Pinnow à Cœrlin.....	4.
De Cœrlin à Cœſlin.....	3.
De Cœſlin à Schlawe.....	5.
De Schlawe à Stolpe.....	3.
De Stolpe à Wutzkow.....	5.
De Wutzkow à DANTZICK.	8.
	126.

N°. J'ai déja rapporté (ſous le n°. 9.) combien l'on paye depuis *Cleves* juſqu'à *Berlin*. J'ajouterai maintenant que depuis *Berlin* juſqu'à *Dantzick*, on paye en Eté, 12 rixdales 3 gros (48 liv. 10 ſ.) & en Hyver, depuis le 15 Octobre juſqu'au 15 Avril (14 rixdales 2 gros (56 liv. 6 ſ. 8 d.) pour une place dans les Chariots de poſte, y compris le poids de 40 à 50 liv. en hardes ou bagage.

2°. Depuis *Berlin* juſqu'à *Dantzick*, on compte 27 poſtes & demie, pour leſquelles on paye 27 florins & demi d'Empire. Voyez la deuxième Note qui eſt ſous le n°. 9.

3°. Les 55 Milles qui donnent la diſtance depuis *Berlin* juſqu'à *Dantzick*, peuvent être réduits à 110 lieues chacune de 2500 pas ou environ, ou à 89 lieues de 3000 pas.

4°. La Poſte en Chariot part de *Berlin* pour *Dantzick*, le Lundi & le Vendredi à 11 heures avant midi; & arrive le Mercredi & le Samedi. La Poſte à Cheval part le Mardi & le Samedi à 9 heures du ſoir; & arrive le Mardi & le Samedi à 8 heures du matin.

XXI.

De Cleves à Dortmund.

	Lieues.
Voyez le N°. V. en rétrogr.	25.

1°..... 19 liv. 0 ſ.
2°..... 20 liv. 6 ſ.

Digitized by Google

XXII.

De Cleves à Dresde.

	Lieues.
De Cleves à Cassel (n°. 14.)	57.
De Cassel à Leipsick (p. 101.)	54.
De Leipsick à DRESDE (p. 101.)	22.
	133.

1°.	98 liv. 15 s.
2°.	106 liv. 19 s.

XXIII.

De Cleves à Dusseldorp.

	Milles.
De Cleves à Wesel (n°. 9.)	4.
De Wesel à Duysbourg	3 ½.
De Duysb. à DUSSELDORP.	2 ½.
	10.

N. Ces 10 Milles peuvent être évalués à 20 lieues. On paye 2 rixdales 6 gros (9 liv.) pour une place dans les Chariots de poste, y compris le poids de 40 à 50 livres en hardes ou bagage. Depuis *Cleves* jusqu'à *Dusseldorp*, on compte 5 postes pour lesquelles on paye 5 florins d'Empire pour chaque cheval. La Poste part de *Cleves* pour *Dusseldorp*, le Lundi & le Vendredi à 9 heures du matin ; & arrive le Mardi & le Samedi à 6 heures du soir.

XXIV.

De Cleves à Duysbourg.

	Lieues.
Voyez le N°. XXIII. en rétr.	15.

1°.	10 liv. 0 s.
2°.	10 liv. 16 s.

XXV.

De Cleves à Elten.

	Lieues.
	2.

1°.	2 liv. 10 s.
2°.	2 liv. 10 s.

XXVI.

De Cleves à Embden.

De Cleves à Zeventer	4.
De Zeventer à Doesbourg	3.
De Doesbourg à Zutphen	4.
De Zutphen à Deventer	3.
De Deventer à Zwoll	7.
De Zwoll à Hardenberg	8.
De Hardenberg à Paylen	4.
De Paylen à Sudlar	4.
De Sudlar à Schemt	6.
De Schemt à Nien-Schantz.	4.
De Nien-Schantz à EMBDEN	5.
	52.

1°.	78 liv. 0 s.
2°.	60 liv. 0 s.

Autre Route.

De Cleves à Lingen (n°. 11.)	34.
De Lingen à EMBDEN (p. 102.)	25.
	59.

1°.	45 liv. 0 s.
2°.	48 liv. 0 s.

XXVII.

De Cleves à Essen.

De Cleves à Wesel (n°. 9.).	8.

Digitized by Google

	Lieues.
De Weſel à Dingſlaken....	4.
De Dingſlaken à Holt.....	1.
De Holt à ESSEN.....	6.
	19.

1°.....	17 liv. 10 ſ.
2°.....	19 liv. 0 ſ.

XXVIII.

De Cleves à Francfort ſur le Mein.

	Lieues.
De Cleves à Cologne (n°. 16.).....	24.
De Cologne à FRANCFORT (p. 98. n°. 7.).....	42.
	66.

1°.....	47 liv. 10 ſ.
2°.....	51 liv. 6 ſ.

Autre Route.

	Lieues.
De Cleves à Duſſeldorp (n°. 23.).....	20.
De Duſſeldorp à Ublaten...	6.
D'Ublaten à Brugg.....	4.
De Brugg à Warth.....	4.
De Warth à FRANCFORT (p. 98. n°. 7.).....	35.
	69.

1°.....	50 liv. 0 ſ.
2°.....	54 liv. 0 ſ.

XXIX.

De Cleves à Genes.

	Lieues.
De Cleves à Mayence (n°. 48.).....	56.
De Mayence à Worms (p. 103. n°. 33.).....	12.
De Worms à Spire.....	8.
De Spire à Straſbourg.....	24.
De Straſbourg à Bâle.....	24.
De Bâle à GENES (p. 102. n°. 26.).....	96.
	220.

1°.....	167 liv. 0 ſ.
2°.....	180 liv. 4 ſ.

Autre Route.

	Lieues.
De Cleves à Spire.....	76.
De Spire à Bruchſal.....	5.
De Bruchſal à Canſtadt....	12.
De Canſtadt à Baling.....	12.
De Baling à Duttlingen...	12.
De Duttlingen à Merſpourg.	10.
De Merſpourg à Lindaw ...	8.
De Lindaw à Feldkirch.....	9.
De Feldkirch à Coire.....	12.
De Coire à Chiavenna	23.
De Chiavenna à Come.....	15.
De Come à Milan.....	8.
De Milan à GENES.....	28.
	230.

1°.....	206 liv. 0 ſ.
2°.....	240 liv. 0 ſ.

N. 1°. Depuis *Lindaw* juſqu'à *Come*, j'ai employé des lieues (ou heures) de poſte, comme on les compte en Suiſſe, où l'on a égard à la difficulté du chemin.

2°. Le deuxième prix de dépenſe qui eſt rapporté dans cet article, comprend les frais de voyage, en prenant dans le Pays des chevaux, autres que ceux de poſte.

3°. Les chemins de la Suiſſe ſont impraticables pour les Voitures à roues.

Digitized by Google

XXX.

De Cleves à Geneve.

	Lieues.
De Cleves à Liége (n°. 7.).	29.
De Liége à GENEVE (*Tom. I. p. 329.*)	126.
	155.

1°.	105 liv. 16 s.
2°.	142 liv. 10 s.

Deuxième Route.

De Cleves à Juliers (p. 96. n°. 2.)	24.
De Juliers à GENEVE (pag. 202. n°. 27.)	116.
	140.

1°.	88 liv. 10 s.
2°.	130 liv. 4 s.

Troisième Route.

De Cleves à Bâle (n°. 29.).	104.
De Bâle à Soleure.	10.
De Soleure à Berne	7.
De Berne à Fribourg	7.
De Fribourg à Lausane	11.
De Lausane à GENEVE	12.
	151.

1°.	135 liv. 0 s.
2°.	140 liv. 0 s.

XXXI.

De Cleves à Groningue.

De Cleves à Zwoll (n° 26.)	21.
De Zwoll à Meppel	5.
De Meppel à Dwingelo	4.
De Dwingelo à Halen	4.
De Halen à Assen-Clooster	1 ½.
D'Assen-Clooster à Vries	2.
D'Uries à Oosterwrock	1 ½.
D'Oosterw. à GRONINGUE.	2.
	41.

1°.	63 liv. 0 s.
2°.	48 liv. 0 s.

XXXII.

De Cleves à Gueldres.

De Cleves à Goch	3.
De Goch à GUELDRES	5.
	8.

Autre Route.

De Cleves à Santen (n°. 9.)	5.
De Santen à GUELDRES	3.
	8.

1°.	7 liv. 10 s.
2°.	8 liv. 0 s.

N. Depuis *Cleves* jusqu'à *Gueldres*, on compte 3 milles & demi d'Allemagne, pour lesquels on paye, en Eté, 16 gros (53 s. 4 d.) & en Hyver, 20 gros (3 liv. 6 s. 8 d.) pour une place dans le Chariot de poste, y compris le poids de 40 à 50 liv. de hardes ou bagage.

XXXIII.

De Cleves à Ham.

	Milles.
Voyez le N°. IX en rétrogradant	14.

Digitized by Google

N. 1°. On peut évaluer à 28 lieues les 14 milles que l'on compte depuis *Cleves* juſqu'à *Ham.*

2°. Pour ces 14 milles on paye, en Eté, 2 rixdales 20 gros (11 liv. 6 ſ. 8 d.) & en Hyver, 3 rixdales 10 gros (13 liv. 13 ſ. 4 d.) pour une place dans le Chariot de poſte, y compris le poids de 40 à 50 liv. en hardes ou bagage.

3°. Les 14 milles d'Allemagne donnent 7 poſtes, qui coutent 7 florins d'Empire pour chaque cheval. *Voyez la deuxième Note qui eſt ſous le N°. IX.*

XXXIV.

De Cleves à Hambourg.

	Lieues.
De Cleves à Bremen (n°. 11.)	61.
De Bremen à Otterſberg	7.
D'Otterſb. à Cloſter-Seven.	6.
De Cloſter à Harbourg	11.
De Harbourg à HAMBOURG (*par eau*)	2.
	87.

1°. ..... 61 liv. 5 ſ.
2°. ..... 66 liv. 8 ſ.

XXXV.

De Cleves à Hanover.

	Milles.
De Cleves à Minden (n°. 9.)	28.
De Minden à Leeſe	3.
De Leeſe à Hagenbourg	2.
De Hagenbourg à HANOVER	3.
	36.

N. 1°. Pour ces 36 milles on paye, en Eté, 8 rixdades 17 gros (34 liv. 16 ſ. 8 d.) & en Hyver 10 rixdales 5 gros (40 liv. 16 ſ. 8 d.) pour une place dans le Chariot de poſte, y compris le poids de 40 à 50 livres en hardes ou bagage.

2°. Les 36 milles d'Allemagne donnent 18 poſtes (72 lieues de France) qui coûtent 18 florins d'Empire pour chaque cheval.

Autre Route.

	Milles.
De Cleves à Lippſtadt (n°. 9.)	18.
De Lippſtadt à Neuhaus	4.
De Neuhaus à Deimolt	3.
De Deimolt à Hamelen	6.
De Hamelen à Koppenbruck.	2.
De Koppenbruck à Stocken.	2.
De Stocken à HANOVER	2.
	37.

1°. ..... 47 liv. 10 ſ.
2°. ..... 51 liv. 6 ſ.

XXXVI.

De Cleves à la Haye.

	Lieues.
De Cleves à Utrecht (n°. 3.)	19.
D'Utrecht à Alphe	5.
D'Alphe à Leyden	5.
De Leyden à la HAYE	3.
	32.

1°. ..... 53 liv. 0 ſ.
2°. ..... 32 liv. 0 ſ.

XXXVII.

De Cleves à Heren-Berg (St.)

De Cleves à Elten	2.

D'Elten

	Lieues.
D'Elten à HEEREN-BERG..	1.
	3.

1°..... 3 liv. 15.
2°..... 4 liv. 0 ſ.

Autre Route.

De Cleves à Emmerick....	2.
D'Emmerick à Heeren-Berg.	1 1/2.
	3 1/2.

XXXVIII.

De Cleves à Juliers.

Voyez la Route de *Juliers* à *Cleves*, p. 100, n°. 14. & p. 96. n°. 2.	24.

1°..... 16 liv. 10 ſ.
2°..... 18 liv. 4 ſ.

XXXIX.

De Cleves à Keyſerſweerdt.

De Cleves à Wiedigen (n°. 16.).....	12.
De Wiedigen à KEYSERSWEERDT	1.
	13.

1°..... 15 liv. 0 ſ.
2°..... 16 liv. 4 ſ.

Autre Route.

De Cleves à Duyſbourg (n°. 24.).....	15.
De Duyſbourg à Angeroort.	1.
D'Anger. à Keyſerſweerdt..	2.
	18.

1°..... 15 liv. 0 ſ.
2°..... 16 liv. 4 ſ.

XL.

De Cleves à Leipſick.

	Lieues.
Voyez la Route de *Cleves* à *Dreſde*, ſous le N°. XXII.	111.

1°..... 80 liv. 0 ſ.
2°..... 86 liv. 8 ſ.

XLI.

De Cleves à Liége.

Voyez la Route de *Cleves* à *Avignon*, ſous le N°. VII.	29.

1°..... 20 liv. 5 ſ.
2°..... 22 liv. 10 ſ.

XLII.

De Cleves à Liſbonne.

De Cleves à Bruxelles (n°. 12.).....	45.
De Bruxelles à Paris (*Tom. I.* p. 328.).....	54.
De Paris à LISBONNE (*Tom. I.* p. 331.).....	347.
	446.

1°..... 386 liv. 10 ſ.
2°..... 493 liv. 0 ſ.

N. Voyez la Note qui eſt ſous le N°. XIII. en rétrogadant.

XLIII.

De Cleves à Londres.

De Cleves à Anvers (n°. 4.) 34.

	Lieues.
D'Anvers à Gand	10.
De Gand à Calais	26.
De Calais à LONDRES.....	33.
	103.

1°..... 179 liv. 0 ſ.
2°..... 105 liv. 0 ſ.

Deuxième Route.

De Cleves à Bruxelles (n°. 12.).....	45.
De Bruxelles à Ninove.....	5.
De Ninove à Oudenarde...	5.
D'Oudenarde à Courtrai..	5.
De Courtrai à Ypres.....	5.
D'Ypres à Calais.....	16.
De Calais à LONDRES.....	33.
	114.

1°..... 198 liv. 0 ſ.
2°..... 125 liv. 0 ſ.

Troiſième Route.

De Cleves à Nimegue	5.
De Nimegue à Buren.....	8.
De Buren à Léerdam.....	4.
De Léerdam à Roterdam...	10.
De Roterdam à LONDRES (*par Mer*)	66.
	93.

N. Quand on ne trouve point à *Roterdam* de Bâtiment prêt à faire voile pour l'Angleterre, on deſcend la Meuſe juſqu'à *la Brille*; & de-là on va par terre juſqu'à *Hellevoetſluys*, d'où partent régulerement les Pacquebots pour *Harwich* en Angleterre.

	Lieues.
De Roterdam à la Brille (*par eau*).....	5.
De la Brille à Hellevoetſluys (*par terre*).....	2.
De Hellevoetſluys à Harwich (*par Mer*).....	38.
	45.

	Milles.
De Harwich à Maningtré ..	10.
De Maningtré à *Colcheſter*..	8.
De Colcheſter à Kelvedon..	8.
De Kelvedon à Witham....	3.
De Witham à *Chelmsford*...	7.
De Chelmsford à Ingatſon.	5.
D'Ingatſon à Burntwood...	5.
De Burntwood à Rumford..	5.
De Rumford à Stratford....	7.
De Stratford à LONDRES ..	4.
	62.

N. Trois milles d'Angleterre valent une lieue d'une heure de chemin.

XLIV.

De Cleves à Madrid.

	Lieues.
De Cleves à Bruxelles (n°. 12.).....	45.
De Bruxelles à Paris (*Tom. I. p. 328.*).....	54.
De Paris à MADRID (*Tom. I. p. 332.*).....	241.
	340.

1°..... 314 liv. 10 ſ.
2°..... 397 liv. 0 ſ.

Digitized by Google

N. Voyez la Note qui eſt ſous le N°. XIII. en rétrogradant.

XLV.

De Cleves à Maeſtricht.

Voyez la Route de *Cleves* à *Avignon*, ſous le N°. VII.. 25.

1°..... 16 liv. 5 ſ.
2°..... 17 liv. 10 ſ.

XLVI.

De Cleves à Malte.

De Cleves à Avignon (n°. 7.)..... 189.
D'Avignon à Marſeille .... 21.
De Marſeille à MALTE (*par Mer.*)..... 232.
442.

Voyez la Note qui eſt ſous le N°. XLI. *pag.* 105.

Autre Route.

De Cleves à Genes (n°. 29.) 220.
De Genes à Malte (*par Mer.*) 220.
440.

N. Depuis *Cleves* juſqu'à *Genes*, on paye pour un cheval de poſte, à raiſon de 167 liv. & lorſqu'il ſe trouve des embarquemens à *Genes*, on peut paſſer à *Malte* pour 10 piſtoles, & même moins (non-compriſe la nourriture.)

LXVII.

De Cleves à Mannheim.

Lieues.

De Cleves à Mayence (n°. 48.)..... 56.
De Mayence à MANNHEIM (p. 193, n°. 33.)..... 16.
72.

1°..... 60 liv. 0 ſ.
2°..... 64 liv. 16 ſ.

XLVIII.

De Cleves à Mayence.

De Cleves à Cologne (n°. 16.)..... 24.
De Cologne à Spich ..... 3.
De Spich à Warth ..... 4.
De Warth à Weyerbach ... 5.
De Weyerbach à Freylingue. 4.
De Freylingue à Limbourg.. 7.
De Limbourg à Kirchberg ... 2.
De Kirchberg à Neuhoff.... 3.
De Neuhoff à Wiſbaden.... 2.
De Wiſbaden à MAYENCE.. 2.
56.

1°..... 45 liv. 0 ſ.
2°..... 48 liv. 12 ſ.

Autre Route.

De Clèves à Cologne (n°. 16.)..... 24.
De Cologne à Bonn..... 5.
De Bonn à Breiſich..... 5.
De Breiſich à Coblentz .... 5.
De Coblentz à Naſſau ..... 6.
De Naſſau à Schwalbach.... 6.
De Schwalbach à MAYENCE 5.
56.

XLIX.

De Cleves à Meurs.

Milles.

De Clèves à Rheinberg (n°.

Milles.

16.) ..... 4.
De Rheinberg à MEURS.... 1 1/4.
5 1/4.

1°. ..... 10 liv. 0 ſ.
2°. ..... 10 liv. 10 ſ.

L.

De Clèves à Moskow.

Lieues.

De Clèves à Dantzick (n°. 20.) ..... 231.
De Dantzick à MOSKOW (p. 105. n°. 44.) ..... 272.
503.

1°. ..... 438 liv. 15 ſ.
2°. ..... 429 liv. 10 ſ.

LI.

De Cleves à Munick.

De Clèves à Francfort (n°. 28.) ..... 66.
De Francfort à Mergentheim 25.
De Mergentheim a Dunkelſpiel ..... 15.
De Dunkelspiel à Augſbourg 22.
d'Augſbourg à MUNICK ... 12.
160.

1°. ..... 110 liv. 0 ſ.
2°. ..... 118 liv. 16 ſ.

Autre Route.

De Clèves à Spire (n°. 29.) 76.
De Spire à MUNICK (p. 105.) 67.
143.

1°. ..... 111 liv. 5 ſ.
2°. ..... 120 liv. 3 ſ.

LII.

De Cleves à Munſter.

Lieues.

De Clèves à Weſel (n°. 9.) 8.
De Weſel à Wienbeck ..... 6.
De Wienbeck à Dulmen ... 6.
De Dulmen à MUNSTER ... 7.
27.

1°. ..... 22 liv. 10 ſ.
2°. ..... 24 liv. 6 ſ.

LIII.

De Cleves à Naples.

De Clèves à Milan (n° 29.) 192.
De Milan à Parme ..... 27.
De Parme à Naples (p. 106.) 168.
387.

1°. ..... 320 liv. 0 ſ.
2°. ..... 315 liv. 0 ſ.

LIV.

De Cleves à Nimegue.

Milles.

2 1/2.

1°. ..... 5 liv. 6 ſ.
2°. ..... 6 liv. 0 ſ.

LV.

De Cleves à Nuremberg.

Lieues.

De Clèves à Francfort (n°.

Digitized by Google

Lieues.

28.) ..... 66.
De Francfort à Wurtzbourg (p. 98. n°. 7.) ..... 23.
De Wurtzbourg à NUREMBERG (p. 107. n°. 53.) .. 24.
113.

1°. ..... 83 liv. 15 ſ.
2°. ..... 90 liv. 0 ſ.

LVI.

De Cleves à Oſnabruck.

De Clèves à Munſter (n°. 52.) 27.
De Munſter à OSNABRUCK. 12.
39.

1°. ..... 31 liv. 5 ſ.
2°. ..... 33 liv. 16 ſ.

LVII.

De Cleves à Paderborn.

De Cleves à Lippſtadt (n°. 9.) 36.
De Lippſtadt à PADERBORN 7.
43.

1°. ..... 31 liv. 5 ſ.
2°. ..... 33 liv. 14 ſ.

LVIII.

De Cleves à Parme.

Voyez le N°. LIII. en rétrogradant ..... 219.

1°. ..... 179 liv. 0 ſ.
2°. ..... 204 liv. 0 ſ.

LIX.

De Cleves à Peterſbourg.

Milles.

De Clèves à Dantzick (n°. 20.) ..... 126.
De Dantzick à Pillow (*y compris le paſſage ſur l'eau*) .. 14.
De Pillow à *Kœnigſberg* ... 7.
De Kœnigſberg à Cremitten 4.
De Cremitten à Tapiau .... 1.
De Tapiau à Wehlau ..... 2.
De Wehlau à Taplacken ... 1.
De Taplacken à Inſterbourg 4.
D'Inſterbourg à Tilſit ..... 8.
De Tilſit à Heidekrug ..... 7.
De Heidekrug à Proeckholtz 4.
De Proeckholtz à *Memmel*.. 3.
181.

Lieues.

De Memmel à Riga ..... 50.
De Riga à Narva ..... 73.
De Narva à PETERSBOURG. 28.
151.

Nota. 1°. Les 55 Milles que l'on compte depuis *Dantzick* juſqu'à *Memmel*, peuvent être réduits à 73 lieues de 3000 pas géométriques chacune.

2°. En ajoutant ces 73 lieues aux 231, que donne la diſtance de *Cleves* à *Dantzick*, & aux 151 que l'on compte depuis *Memmel* juſqu'à *St. Peterſbourg*, on aura 455 lieues pour la diſtance depuis *Cleves* juſqu'à *St. Peterſbourg*.

1°. ..... 284 liv. 0 ſ.
2°. ..... 263 liv. 18 ſ.

LX.

De Clèves à Prague.

De Clèves à Bamberg (n°. 8.) 108.

Digitized by Google

	Lieues.
De Bamberg à Egra	29.
D'Egra à PRAGUE	35.
	169.

1°..... 131 liv. 15 ſ.
2°..... 140 liv. 0 ſ.

Deuxieme Route.

De Cleves à Cologne (n°. 16.)	24.
De Cologne à Würtzbourg (p. 98. n°. 7.).....	65.
De Würtzbourg à PRAGUE (p. 107. n°. 53.).....	98.
	187.

1°..... 128 liv. 15 ſ.
2°..... 138 liv. 12 ſ.

Troiſième Route.

De Cleves à Caſſel (n°. 14.)	57.
De Caſſel à Meinungen	21.
De Meinungen à Cobourg..	13.
De Cobourg à Culmbach...	8.
De Culmbach à Bareith....	7.
De Bareith à Egra	12.
D'Egra à PRAGUE.....	35.
	153.

1°..... 96 liv. 0 ſ.
2°..... 103 liv. 19 ſ.

LXI.

De Cleves à Preſbourg.

De Cleves à Vienne (n°. 74.)	232.
De Vienne à PRESBOURG (p. 107.).....	17.
	249.

1°..... 190 liv. 0 ſ.
2°..... 194 liv. 8 ſ.

LXII.

De Cleves à Ratiſbonne.

	Lieues.
De Cleves à Nuremberg n°. 55.).....	113.
De Nurenb. à RATISBONNE (p. 107. n°. 55.).....	24.
	137.

1°..... 98liv. 15 ſ.
2°..... 106 liv. 4 ſ.

LXIII.

De Cleves à Ravenſtein.

De Cleves à Cranenbourg..	2.
De Cran. à RAVENSTEIN..	5.
	7.

1°..... 7 liv. 10 ſ.
2°..... 8 liv. 0 ſ.

LXIV.

De Cleves à Rome.

De Cleves à Milan (n°. 29.)	192.
De Milan à ROME (p. 106.)	145.
	337.

1°..... 274 liv. 0 ſ.
2°..... 285 liv. 0 ſ.

LXV.

De Cleves à Ruremonde.

Voyez la Route de *Cleves* à

Lieues.

Aix-la-Chapelle ſous le N°. II. ..... 16.

1°. ..... 12 liv. 10 ſ.
2°. ..... 13 liv. 10 ſ.

LXVI.

De Cleves à Saltzbourg.

De Cleves à Munick (n°. 51.) 160.
De Munick à SALTZBOURG (p. 108. n°. 57.) ..... 30.
190.

1°. ..... 135 liv. 0 ſ.
2°. ..... 145 liv. 16 ſ.

Autre Route.

De Cleves à Ratiſbonne (n°. 62.) ..... 137.
De Ratiſbonne à Landshut.. 12.
De Landshut à Burckhauſen. 16.
De Burckhauſen à SALTZBOURG ..... 12.
177.

1°. ..... 132 liv. 5 ſ.
2°. ..... 141 liv. 4 ſ.

LXVII.

De Cleves à Stockholm.

De Cleves à Coppenhague (n°. 18.) ..... 164.
De Coppenhague à STOCKHOLM ..... 120.
284.

1°. ..... 201 liv. 5 ſ.
2°. ..... 222 liv. 16 ſ.

LXVIII.

De Cleves à Trèves.

Lieues.

De Cleves à Juliers (n°. 38.) 24.
De Juliers à Treves (p. 108. & 97.) ..... 31.
55.

1°. ..... 39 liv. 0 ſ.
2°. ..... 42 liv. 4 ſ.

Deuxième Route.

De Cleves à Liége (n°. 41.) 29.
De Liége à TREVES (*Tom. I. p.* 534.) ..... 28.
57.

1°. ..... 40 liv. 5 ſ.
2°. ..... 44 liv. 2 ſ.

Troiſième Route.

De Cleves à Coblentz (n°. 15.) ..... 39.
De Coblentz à Carden ..... 4.
De Carden à Alſt..... 6.
D'Alſt à Liſer ..... 5.
De Liſer à TREVES ..... 5.
59.

1°. ..... 45 liv. 0 ſ.
2°. ..... 48 liv. 4 ſ.

LXIX.

De Cleves à Turin.

De Cleves à Geneve (n°. 30.) ..... 155.
De Gen. à TURIN (p. 108.) 55.
210.

Digitized by Google

1°..... 165 liv. 16
2°..... 200 liv. 0 ſ.

LXX.

De Cleves à Warſovie.

	Lieues.
De Cleves à Dreſde (n°. 22.)	133.
De Dreſde à VARSOVIE (p. 108. n°. 61.)	121.
	254.

1°..... 204 liv. 0 ſ.
2°..... 221 liv. 0 ſ.

LXXI.

De Cleves à Veniſe.

De Cleves à Canſtadt (n°. 29.)	92.
De Canſtadt à VENISE (p. 108. n°. 62.)	123.
	215.

1°..... 170 liv. 0 ſ.
2°..... 190 liv. 0 ſ.

LXXII.

De Cleves à Werden.

De Cleves à Weſel (n°. 73.)	8.
De Weſel à Dingſlaken	4.
De Dingſlaken à Meyerick	3.
De Meyerick à Kettwick	5.
De Kettwick à WERDEN	1.
	21.

1°..... 20 liv. 0 ſ.
2°..... 21 liv. 14 ſ.

LXXIII.

De Cleves à Weſel.

	Lieues.
De Cleves à Calcar	2 1/2.
De Calcar à Santen	2 1/2.
De Santen à WESEL	3.
	8.

1°..... 7 liv. 10 ſ.
2°..... 5 liv. 0 ſ.

LXXIV.

De Cleves à Vienne.

De Cleves à Ratiſbonne (n°. 62.)	137.
De Ratiſbonne à VIENNE 109. (n°. 63.)	95.
	232.

1°..... 167 liv. 10 ſ.
2°..... 180 liv. 18 ſ.

LXXV.

De Cleves à Würtzbourg.

De Cleves à Cologne (n°. 16.)	24.
De Cologne à Francfort (p. 98. n°. 70.)	42.
De Francfort à WURTZBOURG (p. 98. n°. 70.)	23.
	89.

1°..... 67 liv. 10 ſ.
2°..... 72 liv. 18 ſ.

LXXVI.

De Cleves à Zutphen.

Voyez le N°. XXVI. en rétrogradant	11.

1°..... 15 liv. 0 ſ.
2°..... 18 liv. 15 ſ.

§.

§. XVII.

Routes & Diſtances depuis les principales Villes de la France juſqu'à Cleves.

I.

D'Aix à Cleves.

	Lieues.
D'Aix à Avignon.....	15.
D'Avignon à CLEVES (p. 168.).....	189.
	204.

1°.....	153 liv. 18 ſ.
2°.....	158 liv. 10 ſ.

Autre Route.

D'Aix à Juliers (p. 110.) ..	176.
De Juliers à CLEVES (p. 96.)	24.
	200.

1°.....	151 liv. 13 ſ.
2°.....	160 liv. 4 ſ.

II.

D'Amiens à Cleves.

D'Amiens à Peronne.....	13.
De Peronne à Cambrai.....	8.
De Cambrai à Valenciennes.	7.
De Valenciennes à Bruxelles	15.
De Bruxelles à CLEVES (p. 170.).....	45.
	88.

1°.....	90 liv. 0 ſ.
2°.....	93 liv. 0 ſ.

III.

De Beſançon à Cleves.

	Lieues.
De Beſançon à Veſoul	8.
De Veſoul à Nancy	22.
De Nancy à Metz	10.
De Metz à Treves	15.
De Treves à CLEVES (p. 183)	55.
	110.

1°.....	80 liv. 0 ſ.
2°.....	84 liv. 0 ſ.

IV.

De Bordeaux à Cleves.

De Bordeaux à Paris	108.
De Paris à CLEVES (n°. 15.)	113.
	221.

1°.....	207 liv. 10 ſ.
2°.....	237 liv. 0 ſ.

V.

De Caën à Cleves.

De Caën à Rouen	29.
De Rouen à Peronne	33.
De Peronne à CLEVES (n°. 2.)	75.
	137.

1°..... 123 liv. 3 ſ.
2°..... 131 liv. 0 ſ.

VI.

De Dijon à Cleves.

	Lieues.
De Dijon à Langres	12.
De Langres à Chaumont ...	6.
De Chaumont à S. Dizier ..	12.
De S. Dizier à Verdun	15.
De Verdun à Stenay	9.
De Stenay à Mouſon	3.
De Mouſon à Sedan	4.
De Sedan à Bouillon	3.
De Bouillon à St. Hubert...	7.
De St. Hubert à Liége	16.
De Liége à CLEVES (p. 177)	29.
	116.

1°. ..... 78 liv. 8 ſ.
2°..... 100 liv. 10 ſ.

VII.

De Douay à Cleves.

De Douay à Tournay	8.
De Tournay à Ath	6.
D'Ath à Bruxelles	8.
De Bruxelles à CLEVES (pag. 170)	45.
	67.

1°..... 77 liv. 15 ſ.
2°..... 77 liv. 0 ſ.

VIII.

De Grenoble à Cleves.

De Grenoble à Lyon	17.
De Lyon à Macon	12.
De Macon à Châlon	10.
De Châlon à Dijon	12.
De Dijon à CLEVES (n°. 6.)	116.
	167.

1°..... 123 liv. 13 ſ.
2°..... 138 liv. 10 ſ.

IX.

De Lille à Cleves.

De Lille à Tournay	5.
De Tournay à CLEVES (n°. 7.)	59.
	64.

1°..... 75 liv. 11 ſ.
2°..... 75 liv. 0 ſ.

X.

De Lyon à Cleves.

Voyez le N°. VIII. en rétrogradant	150.

1°..... 107 liv. 8 ſ.
2°..... 124 liv. 10 ſ.

XI.

De Marſeille à Cleves.

De Marſeille à Aix	6.
D'Aix à Avignon	15
D'Avignon à CLEVES (pag. 168)	189.
	210.

1°..... 158 liv. 7 ſ.
2°..... 161 liv. 10 ſ.

Digitized by Google

XII.

De Montauban à Cleves.

	Lieues.
De Montauban à Paris	115.
De paris à CLEVES (n°. 15.)	113.
	228.

1°.....	202 liv. 8 ſ.
2°.....	230 liv. 0 ſ.

XIII.

De Montpellier à Cleves.

De Montp. à Lyon (p. 112.).	57.
De Lyon à CLEVES (n°. 10.).	150.
	207.

1°.....	151 liv. 12 ſ.
2°.....	167 liv. 10 ſ.

XIV.

De Nantes à Cleves.

De Nantes à Paris.....	70.
De Paris à CLEVES (n°. 15.)	113.
	183.

1°.....	181 liv. 0 ſ.
2°.....	182 liv. 0 ſ.

XV.

De Paris à Cleves.

De Paris à Bruxelles (p. 112.).....	68.
De Bruxelles à CLEVES (p. 170).....	45.
	113.

1°.....	104 liv. 10 ſ.
2°.....	110 liv. 0 ſ.

Autre Route.

	Lieues.
De Paris à Liége (p. 112.).	63.
De Liége à CLEVES (p. 177.)	29.
	92.

1°.....	64 liv. 0 ſ.
2°.....	98 liv. 10 ſ.

Voyez les Routes & la Note qui ſe trouvent ſous le N°. XV. pages 112 & 113.

XVI.

De Pau à Cleves.

De Pau à Bordeaux	38.
De Bordeaux à Paris.....	108.
De Paris à CLEVES (n°. 15.).....	113.
	259.

1°.....	238 liv. 17 ſ.
2°.....	297 liv. 10 ſ.

XVII.

De Perpignan à Cleves.

De Perpignan à Lyon	92.
De Lyon à CLEVES (n°. 10.)	150.
	242.

1°.....	182 liv. 8 ſ.
2°.....	184 liv. 10 ſ.

XVIII.

De Rouen à Cleves.

Voyez la Route de *Caën* à *Cleves*, (ſous le N°. V.).	108.

1°..... 105 liv. 0 s.
2°..... 111 liv. 0 s.

XIX.

De Straſbourg à Cleves.

	Lieues.
De Straſbourg à Spire.....	24.
De Spire à Worms.....	8.
De Worms à Mayence.....	12.
De Mayence à CLEVES (p. 179.).....	56.
	100.

1°..... 77 liv. 10 s.
2°..... 87 liv. 15 s.

XX.

De Toulouſe à Cleves.

	Lieues.
De Toulouſe à Paris.....	125.
De Paris à CLEVES (n°. 15.)	113.
	238.

1°..... 208 liv. 13 s.
2°..... 238 liv. 0 s.

§. XVIII.

Du Duché de BERG.

(*Nom.*) C'EST ou de l'ancienne Ville de *Berg* (*Berghen*,) ou de la qualité du Païs que ce Duché a tiré ſon nom. *Berg* en Allemand, & *Bergh* en Flamand ſignifient *Montagne* : or le Duché dont il eſt ici queſtion, comprend un païs de *Montagnes* ; donc il eſt nommé fort à propos (en Allemand, *das Hertzogthum-Berg*) le Duché de *Berg*. De-là on le nomme, en latin, *Ducatus Montenſis*.

(*Poſition.*) Ce Duché eſt ſitué, comme celui de *Cleves*, vers l'O. N. O. de l'Allemagne, en tirant vers le N., & au S. du Cercle de Veſtphalie, à l'E. du *Rhin*. Il a, au N., N. E. & E. le Comté de la *Marck* ; à l'E. S. E. le Duché de *Weſtphalie* ; au S. E., les Terres de quelques Comtes de *Naſſau* (la Seigneurie de *Wildenborg* entre-deux ;) au S., une enclave conſidérable de l'Archevêché de *Cologne* ;

Digitized by Google

à l'O. le Rhin, & les Terres de l'Archevêché de *Cologne*; au N. N. O. le Duché de *Cleves*; & au N. O. le Rhin, & de l'autre côté de ce Fleuve, le Comté de *Meurs*.

Les principaux voiſins du Duc de *Berg* ſont, le Duc de Cleves, le Comte de la Marck, le Duc de Weſtphalie, & l'Archevêque-Electeur de Cologne (*a*.)

(*Etendue*.) Du S. E. au N. O. le Duché de *Berg* a 66 mille pas géométriques, ou 23 lieues de longueur. Sa plus grande largeur de l'E à l'O. eſt de 33 mille pas ou 11 lieues; & ſa circonférence de 160 mille pas ou 53 lieues. Cette capacité de terrein peut être évaluée à 110 lieues quarrées.

Ce Duché s'étend de l'O. à l'E. depuis le 24e. degré 13 minutes de longitude, juſqu'au 25e. degré 18 minutes; & du S. au N. depuis le 50e. degré 36 minutes 25 ſecondes de latitude, juſqu'au 51e. degré 28 minutes.

(*Différence en heures* ou *de tems*.) Cette différence eſt de 4 minutes 20 ſecondes. Par-conſéquent, quand il eſt midi à l'O. du Village de *Muchelen* ou *Munichem* (près du Rhin, vis-à-vis d'*Oräinghen*,) ſitué à l'extrêmité la plus occidentale du Duché, il eſt déja 4 minutes & 20 ſecondes après midi, à quelque diſtance à l'E. de *Silberberg-Werck*, au N. de *Wildenborg*, à l'extrêmité la plus orientale du Duché.

(*Différence en longueur de jours*.) A l'extrêmité la plus ſeptentrionale du Duché, le plus long jour de l'année eſt de 16 heures 34 minutes; & le plus court, de 7 heures 44 minutes 8 ſecondes. Dans la partie la plus méridionale du Duché, le plus long jour de l'année eſt de 16 heures

(*a*) Voyez dans ce ſecond Tome, chacun de ces articles, pour ſçavoir à qui appartiennent ces différens Etats.

Digitized by Google

24 minutes; & le plus court, de 7 heures 52 minutes.

C'eſt-à-dire qu'à *Aldſtein*, au N. de la Roër, & à quelque diſtance de *Styrum* & de *Duyſbourg*, le Soleil ſe leve, le 21 de Juin, à 3 heures 43 minutes, & ſe couche à 8 heures 17 minutes; & le 21 Décembre, il ſe leve à 8 heures 7 minutes 56 ſecondes, & ſe couche à 3 heures 52 minutes 4 ſecondes. Dans la partie la plus méridionale du Duché, à *Nonnewert*, & aux environs de la montagne de *Himberg*, le Soleil ſe leve, le 21 de Juin, à 3 heures 48 minutes, & ſe couche à 8 heures 12 minutes; & le 21 Décembre, il ſe leve à 8 heures 4 minutes, & ſe couche à 3 heures 56 minutes.

(*Climat.*) Il eſt un peu plus froid que celui du Duché de *Juliers*: il eſt auſſi plus ſec & plus ſain. L'Hiver y eſt long, & le froid vif. Dans le Printems & en Automne, il y regne aſſez ordinairement des brouillards le long du Rhin & dans les bas fonds. Mais l'Eté y eſt preſque toujours beau & gracieux.

(*Rivières.*) 1. L'*Agger* vient du Comté de la *Marck*, & entre dans le Duché de *Berg* à *Engelskirchen* ou *Eugelskirchen*, à 3 lieues S. un q. à l'E. de Wipperfurth, (long. 25°. 2′. lat. 50°. 54′.) Cette rivière coule du N. E. au S. O. & ſe perd dans le Rhin à une lieue au-deſſous de *Bonn*, (long. 24°. 42′. lat. 50°. 43′. 25″.) Son cours, dans le Duché, eſt de 8 lieues. L'*Agger* reçoit les eaux de la *Suler*, & enſuite elle mêle les ſiennes avec celles de la *Sieg*, dont je parlerai ſous le n°. 12.

2. L'*Anger* a ſa ſource à une petite diſtance à l'O. de la Seigneurie de *Hardenberg*, à une bonne lieue S. S. O. de *Werden*, (long. 24°. 31′. lat. 51°. 17′.) Elle paſſe par *Rattingen*, *Angermund* & *Angeroort* où elle ſe jette dans le Rhin, (long. 24°. 10′. lat. 51°. 22′.) Le cours de cette

rivière eſt dirigé de l'E. à l'O. N. O.; & il eſt de 16 à 17 mille pas.

3. La *Borgſayffe* n'eſt qu'un ruiſſeau ou torrent qui vient de *Beghuyſen*, & ſe termine dans la *Wüpper* à une lieue S. un q. à l'O. de Sohlingen. Son cours n'eſt que de 2 lieues ou environ.

4. La *Duſſel* naît à une lieue S. de la Ville & Seigneurie de *Hardenberg*. Cette rivière reçoit pluſieurs ruiſſeaux, & après un cours de 5 ou 6 lieues de l'E. à l'O. elle ſe perd dans le Rhin, à *Duſſeldorp* même.

5. La *Honneſſerbach* n'eſt qu'un ruiſſeau, mais aſſez connu, parce qu'il paſſe tout proche de l'Abbaye de *Nonnewert* Son cours eſt d'une lieue & demie ou environ.

6. La *Molenbach*. C'eſt encore un ruiſſeau ou torrent, qui naît aux environs de *Lutzkerke*, & ſe jette dans la *Wüpper* à une lieue & demie S. S. O. de *Sohlingen*. Son cours eſt de 3 lieues ou environ.

7. L'*Ordenbach* prend ſa ſource à cinq quarts de lieue S. O. d'*Elvervelde*; coule du N. O. au S. O.; & après un cours de 4 ou 5 lieues, ſe perd dans le Rhin à une lieue au-deſſous de *Zons*.

8. Le *Rhin*, coule du S. S. E. au N. N. O., tout le long du Duché de *Berg*, auquel il ſert de limites à l'O. Il y a cependant quelques Villages de ce Duché à l'Occident du Rhin, comme on pourra le remarquer dans la Table Topographique de cette Province; & il y en a auſſi pluſieurs à l'Orient de ce Fleuve, qui dépendent de l'Archevêché de Cologne. Le cours du *Rhin* le long du Duché de *Berg*, eſt de 20 lieues ou environ, ſans toutefois avoir égard à toutes les ſinuoſités qu'il forme en divers endroits. Ce Fleuve eſt d'une très-grande utilité

Digitized by Google

pour le commerce des habitans du Duché de *Berg*.

9. La *Roëlbach* naît à une demi-lieue N. de *Sohlingen*; a ſon cours preſque parallèle à la rivière d'*Ordenbach*, à une demi-lieue d'intervalle ou environ; & ſe jette dans le *Rhin* à 3 ou 400 pas S. S. E. de cette rivière. Au reſte l'une & l'autre ne ſont, à proprement parler que des torrens, où il y a cependant beaucoup d'eau en certains tems de l'année.

10. La *Roër* coule dans la partie ſeptentrionale du Duché de *Berg*; mais, après un cours de peu de lieues, elle entre dans celui de *Cleves*.

11. La *Roesbach* n'eſt qu'une petite rivière ou torrent, qui a ſon cours entre l'*Ordenbach* & la *Duſſel*, & qui ſe perd de même dans le *Rhin*, après s'être partagée en pluſieurs branches.

12. La *Sieg* eſt, après le *Rhin* & la *Roër*, la plus conſidérable des rivières qui arroſent le Duché de *Berg*. Cette rivière vient de la *Wetteravie*, & entre dans les terres du Duché, au Village d'*Auwen*, au S. O. de la Seigneurie de *Wildenborg*: après un cours aſſez tortueux de 7 ou 8 lieues, elle mêle ſes eaux avec celles de l'*Agger* à une lieue O. de *Siegberg*; & de-là elles vont ſe perdre dans le *Rhin* à une lieue au-deſſous de *Bonn*. La *Sieg* eſt navigale preſque dans tout ſon cours dans les terres du Duché de *Berg*. L'*Agger* au-contraire ne commence à être navigable que peu de lieues avant que de ſe mêler avec la *Sieg*.

13. La *Stronderbach* ſe forme de pluſieurs ruiſſeaux qui naiſſent à quelque diſtance N. E. de *Bensberg*: ſon cours eſt de 4 lieues ou environ, & ſe termine dans le *Rhin* à *Mülheim*.

14. La *Suler* naît à quelque diſtance S. E. de Wipperfurth

furth, & ſe forme de pluſieurs ruiſſeaux. Après un cours de 6 lieues ou environ, cette rivière ſe perd dans l'*Agger* à *Soltz-Sultz*.

15. La *Wüpper* ou *Wipper* vient du Comté de la *Marck* où elle a ſa ſource. Elle entre dans les terres de *Berg* à une lieue S. E. de *Wipperfurth*; paſſe par la ville de ce nom, par *Huckeſwagen*, *Elverfeldt*, & à un quart de lieue E. de *Sohlingen*. Cette rivière ſe perd dans le *Rhin* par deux embouchures, vis-à-vis de *Rhin-Caſſel*: ſon cours, dans les terres du Duché, eſt de 13 grandes lieues.

(*Qualités & Productions du Païs.*) Le Duché de *Berg* eſt un Païs aſſez plain & uni le long du *Rhin*; mais à meſure que l'on s'éloigne de ce Fleuve, on ne voit plus que des collines, des vallées & des montagnes. Le long du Rhin on recueille du grain en abondance, du vin & quantité de fruits: il y a auſſi de belles prairies. Les montagnes ne ſont point, à beaucoup près, auſſi fertiles; mais elles abondent en bois & en excellens pâturages où l'on nourrit quantité de beſtiaux, & ſurtout de moutons dont la laine eſt eſtimée. Dans les vallées on cultive du lin, qui fait une branche conſidérable du commerce du Païs. Les habitans de ce Duché envoyent des toiles & du fil non-ſeulement en Angleterre, en Eſpagne & en Portugal, mais encore juſqu'aux Indes-Occidentales. Ils fabriquent auſſi quantité de beaux & de bons draps, des tapis, du fil-de-fer & des armes à feu, dont ils fourniſſent l'étranger. Les lames d'épées de *Sohlingen* ſont eſtimées pour leur bonne trempe. En un mot le Duché de *Berg* peut être regardé comme un bon Païs, tant à cauſe de la variété de ſes productions, qu'à cauſe de l'activité de ſes habitans.

(*Gouvernement.*) Cette Province a eu des Souverains

particuliers, dès le Xe. siècle. *Adolphe I.* qui vivoit en 967, se qualifioit *Comte de Berg & de l'Empire.* La Race masculine de ce Comte manqua en 1225, & en conséquence un autre *Adolphe*, fils d'un Ducs de *Limbourg*, & d'une *Marguerite de Berg*, recueillit sa succession. La Race masculine de celui-ci ayant également manqué en 1348, le Comté de *Berg* passa dans la Maison des Comtes de *Ravensberg*, & bientôt après, par le même défaut d'hoirs mâles, dans celle des Comtes ou Duc de *Juliers.* Ces différens Etats, sçavoir, *Berg*, *Ravensberg & Juliers*, se trouverent réunis sur une même tête, en la personne d'*Adolphe* de *Juliers*, en 1423. Mais dès l'an 1511, comme je l'ai déja remarqué (*page* 8,) la Princesse *Marie* s'étant trouvée seule héritiere de cette riche succession, elle la porta dans la Maison de la *Marck*, par son mariage avec *Jean III*, Duc de *Cleves.* (*Voyez ci-devant les articles de Juliers & de Cleves.*)

Succession Chronologique des Comtes & Ducs de Berg.

1. Adolphe I. *Comte de Berg*, vivoit en... 967.
2. Everhard I, *fils.*
3. Adolphe II, *frere.*
4. Adolphe III, *fils*, meurt en ..... 1170.
5. Engelbert I, *fils* ..... 1189.
6. Adolphe IV, *fils* ..... 1218.
7. S. Engelbert II, *frere*, (*Archevêque de Cologne*) ..... 1225.
8. Adolphe V, *fils de* Henri V, *Duc de Limbourg*, *& de* Marguerite *de Berg*, *fille d'*Adolphe IV, ... 1252.

Digitized by Google

9. Adolphe VI, *fils* . . . . . 1295.
10. Guillaume, *frere* 1308
11. Adolphe VII, *fils de* Henri, *frere de Guillaume* . . . . . 1348.
12. { Marguerite, fille & héritiere. / Othon, *Comte de Ravenſberg* . . . . 1330.
13. { Marguerite, fille & héritiere. / Gerard, *fils de* Guillaume I, *Duc de Juliers*.

DUCS.

I. *Guillaume I, fils de* Gerard *de Juliers, & de* Marguerite *de Ravenſberg*, créé *Duc de Berg* en 1389, meurt en . . . 1408.
II. *Adolphe, fils*, ſuccède en 1423 à ſon couſin *Rainald* dans le Duché de *Juliers*, auquel il unit celui de *Berg* *, & meurt en . . . . . 1437.

L'Electeur Palatin, regnant en 1758, eſt le 25e Comte, & le XIIe. Duc de *Berg*. C'eſt au nom de ce Prince, & ſous ſon autorité que cette Province eſt gouvernée par le Conſeil de Régence qui réſide à *Duſſeldorp*. J'ai donné ailleurs, à l'article du gouvernement du Duché de *Juliers*, l'état des différentes Chambres de Magiſtrature qui ſont établies pour l'adminiſtration de l'un & de l'autre Duché. Il ne me reſte plus par-conſéquent qu'à rapporter les articles ſéparés qui appartiennent plus particulierement au Duché de *Berg* : les voici ſelon l'état où ils ſe trouvoient en 1756.

(*) Voyez la page 13 & les ſuivantes de ce ſecond volume.

Digitized by Google

A.

GRAND-MAITRE DU DUCHÉ DE BERG,

M. Ferdinand, Comte de Schall, *Chambellan de S. E. S. E. Palatine, & Commiſſaire du Duché de Berg.*

Commiſſaires du Païs,

M. Charles, Comte de Neſſelrode, *du Conſeil intime de S. E. S. E. Palatine, & Grand-Bailli de Steinbach.*
M. le Compte de Schall. *Voyez ci-deſſus.*
M. Ferdinand, Comte de Horſt, *Conſeiller intime.*

Secrétaires, Meſſieurs,

Abraham Krey, *du Duché de Juliers.*
Sybertz, *du Duché de Berg, & Prévôt à Neuenkirchen.*

B.

VENERIE DU DUCHÉ DE BERG.

Grand-Veneur,

M. le Baron de Horſt. *Voyez la page* 201.
Commiſſaire, M. Jean Sibenius, *Conſeiller intime Référendaire.*
Secrétaire, M. Porters.
Garde de Forêts, M. Fromm.
23. Chaſſeurs dans les différens Bailliages de ce Duché.

Digitized by Google

C.

BAILLIAGES DU DUCHÉ DE BERG.

1. Angermund.

Grand-Bailli,

Vacant.
Lieutenant du Grand-Bailli, M. Charles Eylertz, *Maître des Meſſagers du Conſeil intime.*
Juge, M. Bernard Scholl, *à Landſberg.*

2 & 3. Barmen & Beyenbourg.

Grand-Bailli,

M. François, Comte de Schaeſberg.
Lieutenant du Grand-Bailli, M. Jean Couet.

Juges,

M. Jean Althauſſ, *à Barmen.*
M. Jean Fabritius, *à Beyenbourg.*

Greffiers,

M. Jean Altendorff, *à Barmen.*
M. Mathieu Breckelmann, *à Beyenbourg.*

4. Blanckenberg.

Grand-Bailli,

M. Jean, Comte de Schaeſberg.

Digitized by Google

Lieutenant du Grand-Bailli, Vacant.
Bailli, M. Melchior Proff.
Greffier, M. Jean Strunck.
Avocat Légal, M. Joſeph Odendahl.

5 & 6. Bornefeld & Hückeſwagen.

Grand-Bailli,

M. Conrad, Baron de Nagel, *à Herl.*
Juge, M. Jean Mylheim.
Greffier, M. Adolphe Vietz.

7. Bourg.

Grand-Bailli,

S. E. M. Jean, Baron de Zwieffel, *Préſident de la Chambre des Finances des Duchés & Juliers & Berg, Conſeiller intime de S. E. S. E. Palatine, & Grand-Bailli de Sohlingen.*
Juge, M. Henri Broſſii.
Greffier, M. Joſeph Krahe.

8. Duſſeldorp.

Grand-Bailli,

M. Charles, Comte de Hatzfeld, *Chambellan de S. A. S. E. Palatine, Grand-Maréchal du Duché de Juliers, &c.* Voyez la page 21.
Prévôt de la Ville, M. Maximilien Aſchenbroch.
7 *Conſeillers.*

Digitized by Google

Greffier, M. Guillaume Baumeiſter, *Conſeiller & Référendaire de Juliers & Berg.*
Procureur, M. Jean Eüller, Procureur Légal du Conſeil *Aulique de Juliers & Berg.*

9. Elverfeld.

Grand-Bailli,

M. François de Böttlenberg de Schirp.
Lieutenant du Grand-Bailli, *& Juge*, M. Théodore Sieger.
Greffier, M. Bernard Woringer.

10. Landſberg.

Grand-Bailli,

Vacant.
Lieutenant du Grand-Bailli, M. Bitter.

11. Lœvenberg.

Grand-Bailli,

M. le Baron de Dallwich. *Voyez la page* 22.
Juge, M. Pierre Cremer, *Conſeiller des Duchés de Juliers & Berg.*
Greffier, M. Steffens.

12. Lülsdorff.

Grand-Bailli,

M. le Baron de Dalwick. *Voyez la page* 22.

Digitized by Google

Bailli, M. Pierre Cremer. *Voyez ci-deſſus.*
Greffier, M. Thomas Bittner.

13. Mettmann.

Grand-Bailli,

M. Hermann, Baron de Horſt *à Hellenbroich.*
Juge, M. Dominique Schwartz.
Greffier, M. Jean Oligschlaiger.

14. Miſelohé.

Grand-Bailli,

M. le Baron de Steinen. *Voyez la page* 22.
Bailli, M. Eberhard Hœrdt.
Greffier, M. Joſeph de Mercken.

15. Monnheim.

Grand-Bailli,

M. François, Comte de Neſſelrode, *à Reichenſtein.*
Bailli, M. Léopold Aſchenbroich.
Greffier, M. Jean Crémérius.

16. Mühlheim.

Adminiſtrateur,

M. Steinmacher.
Prévôt, M. Jean Schall.
Greffier, M. Henri Breid.

17.

Digitized by Google

17. Portz.

Grand-Bailli,

M. François, Baron de Horſt, *Colonel du Régiment de Preyſing Infanterie, & Grand-Veneur du Duché de Berg.*
Prévôt, M. Charles Daniels, *Conſeiller Aulique des Duchés de Juliers & Berg.*
M. Louis Daniels, *Adjoint.*
Greffier, M. Schatté.

18. Schœller.

Juge, M. Jean Schmitz.
Greffier, M. Sieger.

19. Sohlingen.

Grand-Bailli,

S. E. M. le Baron de Zwieffel. *Voyez la page* 25.
Lieutenant du Grand-Bailli, M. Bernards.
Juge, M. Richard Kannégieſſer, *Conſeiller Aulique des Duchés de Juliers & Berg.*
Greffier, M. Jean Marchand.

20. Steinbach.

Grand-Bailli,

M. le Comte de Neſſelrode. *Voyez la page* 18.
Prévôt, M. Jean de Bruck.

Greffier, M. Ferdinand Myller.
Greffier-Adjoint, M. Jean Mappius.

21. Vindeck.

Grand-Bailli,

M. Adam, Comte de Velbruck, *Conſeiller Intime des Duchés de Juliers & Berg.*
Juge, M. Jean Schallenbach.
Greffier, M. Jean Venn.
18 *Receveurs dans leſdits Bailliages.*

D.

COLLÉGE DE LA NOBLESSE DU DUCHÉ DE BERG.

Maréchal-Héréditaire & Directeur,

1. M. François, Comte de Neſſelroth, à Stein.
2. S. E. M. le Baron de Stall, *à cauſe d'Uhlenbruch.*
3. S. E. M. le Baron de Zwieffel, *à cauſe de Zum-Hauſſ.*
4. M. le Baron de Steinen, *à cauſe de Scherffen.*
5. M. Erneſt, Baron de Hall, *à cauſe de Landſcheid.*
6. M. le Baron de Keſſel, à Haeshauſen, *à cauſe de Haeshauſen.*
7. M. le Baron de Sigberg, à Aprath, *à cauſe d'Aprath.*
8. M. le Baron de Franckenberg, *à cauſe de Rummelian.*
9. S. E. M. le Comte de Schaeſberg, *à cauſe Cumbach.*
10. M. le Baron de Keſſel, à Keſſelberg, *à cauſe de Carſparsbruch.*
11. M. le Comte de Schaesberg, *Prévôt de la Cathé-*

Digitized by Google

drale de Paderborn, Capitulaire à Munſter, Grand-Bailli de Blanckenberg, à cauſe de Schoeller.

12. M. le Baron de Quadt, à Aſbach, *à cauſe d'Alsbach.*
13. M. Frédéric, Baron de Weichs, *Prévôt de la Cathédrale de Hildesheim, & Capitulaire à Oſnabruck, à cauſe de Leidenheim.*
14. M. le Baron de Schell, *à cauſe de Burg.*
15. M. Léopold, Baron de Neſſelrod, *ſurnommé* Hugepoot, *Capitulaire à Hildesheim & à Spire, à cauſe d'Hugepoot.*
16. M. le Baron de Horſt, à Hellenbruch, *à cauſe de Hellenbruch.*
17. M. le Comte de Velbruch, *à cauſe de Grave.*
18. M. le Comte de Neſſelrod, à Ereshoven, *à cauſe d'Ereſhoven.*
19. M. le Baron de Dalwick, à Lichtenfels, *à cauſe d'Unterbach.*
20. M. le Baron de Spies, à Alner, *à cauſe d'Alner.*
21. M. le Baron de Nagel, à Herl, *à cauſe de Herl.*
22. M. le Baron de Schenekarn, *Capitulaire de la Cathédrale de Trèves, à cauſe de Heiligendonckharſſ.*
23. M. le Baron de Horſt, à Hellenbruch, *à cauſe de Mullinghoven.*
24. M. François, Comte de Velbruck, *Capitulaire à Liége, à cauſe d'Ophoven.*
25. M. le Baron de Luzerad, à Rode, *à cauſe de Rode.*
26. M. le Baron de Hatzfeld, à Hatzfeld, *Colonel du Régiment d'Iſſelbach Infanterie, à cauſe de Grünſcheid.*
27. M. le Baron de Dalwick, à Lichtenfels, *à cauſe d'Aeff.*

Digitized by Google

28. M. Jean, Comte de Horſt, à Elbroich, *à cauſe d'Elbroich.*
29. M. le Comte de Neſſelrod, à Stein, *à cauſe de Muklen.*
30. M. le Comte de Horſt, à Elbroich, *Major-Général des Troupes de l'Electorat de Saxe, à cauſe d'Iſenburg.*
31. M. le Baron de Weſterhold, *à cauſe de Neſſelrod.*
32. M. le Comte de Schall, *à cauſe de Wahn.*
33. M. le Baron de Hées, *à cauſe de Gorckhauſen.*
34. M. Joſeph, Comte de Neſſelrod, à Ereshoven, *Capitulaire* à Liége & à Oſnabruck, *à cauſe de Weltrad.*
35. M. le Comte de Spée, *à cauſe de Heltrop.*
36. M. le Baron de Schirp, *à cauſe de Luntenbeck.*
37. M. le Baron de Keſſel, à Hackauſen, *à cauſe de Bleck.*
38. M. Guillaume, Comte de Neſſelrode, à Ereshoven, *Major de la Cavalerie Hollandoiſe, à cauſe de Morckelbuch.*
39. M. Louis, Baron de Calcum, *ſurnommé* Lohauſen, *Chambellan de S. A S. E. de Cologne, à cauſe de Lohauſen.*

Sindic de la Nobleſſe & des Villes,

M. Hartmanni, *Conſeiller Intime des Duchés de Juliers & Berg.*

Trompette du Païs, Pithan.

E.

Collége des Villes Capitales du duché de Berg.

Conſultant & Sindic, M. Henri de Robertz, *Conſeiller Intime de S. A. S. E. Palatine, Envoyé Directorial à la Diète du Cercle de Weſtphalie, Référendaire, & Commiſſaire de Ravenſtein, & de la Police de Duſſeldorp.*

Subſtitut, M. François Reckum, *Conſeiller Aulique des Duchés de Juliers & Berg, & Avocat Légal.*

2. *Conſeillers*, députés de la Ville de *Lennep.*
2. *Conſeillers*, députés de la Ville de Rathingen.
2. *Conſeillers*, députés de la Ville & Réſidence de *Duſſeldorp.*
2. *Conſeillers*, députés de la Ville de *Wipperfurth.*

F.

Gouverneur de Dusseldorp, en 1756.

S. E. M. le Comte de Styrum, *Lieutenant-Général d'Infanterie.*

N. Toutes les affaires contentieuſes qui reſſortiſſent aux Tribunaux Généraux, établis à *Duſſeldorp* pour l'adminiſtration particulière des Duchés de *Juliers* & de *Berg*, peuvent être portées en derniére inſtance à la *Cour Suprême des Appels*, qui réſide actuellement (en 1758) à *Mannheim* auprès de l'Electeur Palatin. Cette Cour ſu-

Digitized by Google

prême eſt compoſée d'un Préſident, de trois Conſeillers d'épée, d'un Directeur, de 4 Conſeillers ordinaires, d'un Secrétaire, d'un Régiſtrateur, d'un Expéditionnaire & d'un Chanceliſte.

(*Revenus & Forces.*) Le Duché de *Berg* rapporte à ſon Souverain, environ autant que celui de *Juliers*, c'eſt-à-dire trois millions & demi de livres, qui proviennent de la Contribution ordinaire, des Tailles, des Acciſes, du Domaine & de pluſieurs autres articles. Les Mines de fer & les Bois, dont le Païs abonde, produiſent des ſommes conſidérables. On eſtime que cette Province pourroit fournir, par an, juſqu'à cinq millions de livres, & qu'elle pourroit former de ſes propres habitans, & entretenir en campagne, un Corps de troupes de 10 mille hommes, dont 7500 d'Infanterie, & 2500 de Cavalerie. *Voyez l'article des Revenus & des Forces du Duché de Juliers, page* 43. Les habitans de l'une & de l'autre Province ſont très-propres à faire de bons ſoldats. Mais ceux du Duché de *Juliers* ſont à préférer pour la Cavalerie, & ceux du Duché de *Berg* pour l'Infanterie.

Digitized by Google

§. XIX.

TABLE TOPOGRAPHIQUE

Du Duché de BERG (*a.*)

(1.) Lieux.	(2.) Diſtances de Duſſeldorp.	(3.) Poſitions.	(4.) Rivieres.	(5.) Diſtances des Rivieres.	(6.) Poſitions.
A.					
AEgidii (s.)					
Munſter.....	43...	S. E.	Rhin.....	5...	E.
Aelſen.....	55...	E. S. E.	Sieg.....	3...	N.
Agaten (s.)....	35...	E. S. E.	Wüpper.....	1...	O.
Alauberg	17...	E.	Wüpper	1...	N.
Aldeberg	20...	S. E.	Rhin.....	6...	E.
Aldenberg	26...	E. S. E.	Wüpper	8...	S. O.
Aldenberg	2...	N.	Rhin.....	2...	N. E.
Aldenbrugge ...	31...	E. S. E.	Agger.....	4...	N. O.
Aldenrade.....	33...	S. E.	Agger.....	1...	N. O.
Aldſtein	15...	N.	Roër.....	1...	N.
Alner	38...	S. E.	Sieg.....	0...	N.
Alſbach.....	44...	S. E.	Sieg.....	0...	S.

(*a*) 1°. Voyez la Note qui eſt à la page 44.

2°. J'ai renfermé dans cette Table, les Lieux des Seigneuries de *Hardenberg*, *Homberg*, & de *Wildenborg*, qui ſont toutes trois des Fiefs du Duché de *Berg*. Les Lieux de *Hardenberg* ſont diſtingués par cette marque ¶. Ceux de *Homberg* ſont ſuivis d'une *; & ceux de *Wildenborg* de deux **.

Digitized by Google

(1.) Lieux.	(2.) Diſtances de Duſſeldorp.	(3.) Poſitions.	(4.) Rivieres.	(5.) Diſtances des Rivieres.	(6.) Poſitions.
Alt-Bernſaw....	37...	E. S. E.	Agger.....	0...	S.
Altzenbach.....	44...	S. E.	Sieg.....	0...	S.
Angeren (Zum-)	8...	N. E.	Anger.....	0...	N.
ANGERMUND ..	7...	N.	Anger	0...	N.
Angermund	.....	.....	(*C'eſt auſſi le nom d'un Bailliage.*)		
Angeroort	10 ½.	N. N. O.	Rhin	0...	E.
Aprath	13...	E. N. E.	Duſſel	1...	N.
Arenbilck	2 ½.	S. E.	Rhin	2...	S. E.
Attenbach	38...	S. E.	Sieg.....	0...	S.
Averad	35...	E. S. E.	Agger.....	1...	N.
Auff-den-Sand ..	27...	S. E.	Rhin	5...	E.
Augeben.....	46...	S. E.	Sieg.....	1...	S.
Auren (Zur-) ..	53...	E. S. E.	Sieg	5...	N.
Auwel (Bulchen-)	42...	S. E.	Sieg.....	0...	S.
Auwen	52...	S. E.	Sieg.....	0...	N.
B.					
Bam (Zum-)...	52...	E. S. E.	Sieg.....	5...	N.
BARMEN.....	24...	E.	Wüpper.....	1...	N.
Barmen.....	.....	.....	(*C'eſt auſſi le nom d'un Bailliage.*)		
Beghuyſen.....	22...	E. S. E.	Wüpper	6...	E.
Bellingen	50...	E. S. E.	Sieg.....	7...	N.
Benderad	45...	S. E.	Sieg.....	3...	N.
Benrad	8...	S. E.	Rhin	3...	E.
Benſberg.....	26...	S. E.	Stronderbach ...	2...	S. E.
Berchen	32...	S. E.	Rhin	1...	E.
Berenbach.....*	45...	E. S. E.	Agger.....	5...	S.
Berge (Wor-den-)	16...	E.	Wüpper	1...	N. O.
Bernſaw (Alt-).	37...	E. S. E.	Agger.....	0...	S.

Bernſaw.

(1.) Lieux.	(2.) Diſtances de Duſſeldorp.	(3.) Poſitions.	(4.) Rivières.	(5.) Diſtances des Rivières.	(6.) Poſitions.
Bernſaw (Niew-)	35...	E. S. E.	Agger.....	1...	N.
Bettenhaim.....	49...	S. E.	Sieg.....	2...	N. E.
Bewel	34 ½.	S. E.	Rhin	0...	E.
Beyenbourg	.....	.....	(*C'eſt le nom d'un Bailliage.*)		
Bigenberg (der-)	26 ½.	E.	Wüpper	0...	O.
Billick.....	1...	S.	Rhin	1...	S. E.
Birch.....	34 ½.	S. E.	Agger	1...	E.
Birckenholl.. **	55...	S. E.	Sieg	2...	N.
Birckenholl (Klein-)	53...	S. E.	Sieg.....	2...	N.
Biverſtein	48...	E. S. E.	Agger	5...	S.
BLANCKENBERG	41...	S. E.	Sieg.....	1...	S.
Blanckenberg ...	.....	.....	(*C'eſt auſſi le nom d'un Bailliage.*)		
Bley	10...	S. E.	Rhin	0...	E.
Bockel (den-) ..	19...	E.	Wüpper	0...	S.
Boechem.....	7 ½.	N. O.	Rhin	1...	E.
Boedingen	40...	S. E.	Sieg.....	2...	N.
Boichum.	23...	S. E.	Stronderbac' ..	0...	S.
Bomerick	8...	S. E.	Rhin	1...	E.
Bontenberg ...*	44...	E. S. E.	Agger	1...	S.
Borck	4 ½.	N. N. O.	Rhin	2...	E.
Borgh (der-)...	16...	E. S. E.	Wüpper.....	0...	E.
Bornefeld.....	.....	.....	(*C'eſt le nom d'un Bailliage.*)		
BORNEFELD....	24...	E. S. E.	Wüpper	6...	S. O.
Bourg.....	.....	.....	(*C'eſt le nom d'un Bailliage.*)		
Bourg	14 ½.	S. E.	Wüpper	0...	S. E.
Bourſcheidt *ou* Burſcheidt ...	24...	E. S. E.	Stronderbach ...	3...	N.
Breitenbach	30...	E. S. E.	Agger	7...	N.

(1.) Lieux.	(2.) Distances de Dusseldorp.	(3.) Positions	(4.) Rivieres	(5.) Distances des Rivieres.	(6.) Positions.
Broell.....	48...	E. S. E.	Agger.....	5...	S.
Broell.....	42...	S. E.	Sieg.....	2...	N.
Broichaus.... ¶	14...	E. N. E.	Roër.....	3...	S. O.
Broick.....	30 ½.	S. E.	Agger.....	3...	N. O.
Brouck.....	12 ½.	N. N. E.	Roër.....	0...	O.
Brouck.....	47...	S. E.	Sieg.....	1...	N. E.
Bruckem.....	26...	S. E.	Stronderbach...	2...	S. E.
Bruggen (Zum-)	6...	E.	Dussel.....	0...	N.
Buir.....	6...	E.	Dussel.....	1...	S.
Bulchen-Auwel.	42...	S. E.	Sieg.....	0...	S.
Bulcken (Zum-).	10 ½.	N. N. O.	Rhin.....	2...	E.
Bullickhusen...*	44...	E. S. E.	Agger.....	4...	S.
Bunninckhuisen *	45...	E. S. E.	Agger.....	0...	S.
Burg.....	14 ½.	S. E.	Wüpper.....	0...	S. E.
Burg *ou* Bourg..	.....	.....	(*C'eſt le nom d'un Bailliage.*)		
Burgel.....	7...	S. E.	Rhin.....	0...	E.
Burgel.....	5...	S. E.	Rhin.....	1...	N.
Burſcheidt.....	24...	E. S. E.	Stronderbach...	3...	N.
Buwirkhuſen...	47 ½.	S. E.	Sieg.....	3...	N.
C.					
Capalſbroich....	14...	E.	Wüpper.....	2...	O.
Carparſbruch...	14...	E.	Wüpper.....	2...	O.
Caſſel (Neu-)...	29...	S. E.	Rhin.....	1...	E.
Caſſel (Rhin-)..	14...	S. E.	Rhin.....	0...	S. O.
Caſſelberg.....	15...	S. E.	Rhin.....	1...	S. O.
Caſtel (Over-)..	36...	S. E.	Rhin.....	0...	E.
Comich.....	34...	S. E.	Agger.....	1...	N.
Creutzburg....	6...	N. N. O.	Rhin.....	1...	E.
Cucebick.....	50 ½.	E. S. E.	Agger.....	5...	S. E.
Cuchelen.....**	55 ½.	E. S. E.	Sieg.....	3...	N.
Cuërſſe-Marck (dic-).....	20...	E.	Wüpper.....	2...	N.

Digitized by Google

(1.) Lieux.	(2.) Distances de Dusseldorp.	(3.) Positions.	(4.) Rivières.	(5.) Distances des Rivières.	(6.) Positions.
D.					
Daël (im-).....	37...	S. E.	Sieg.....	1...	N. E.
Daël (Seiligen-).	38...	S. E.	Sieg.....	2...	N. E.
Das-Langefelt ..	10...	S. E.	(C'eſt le nom d'une Contrée.)		
Datteffel.....	48...	S. E.	Sieg.....	0...	N.
Daun.....	29...	E. S. E.	Wüpper.....	6...	S. O.
Den-Bockel....	19...	E.	Wüpper.....	0...	S.
Denckling.....	50...	E. S. E.	Agger.....	5...	S. E.
Den-Dorene(im-)	21...	E.	Wüpper.....	0...	N.
Den-Dorner (in-)	25...	E.	Wüpper.....	0...	N.
Der-Bigenberg..	26 ½.	E.	Wüpper.....	0...	O.
Der-Borgh.....	16...	E. S. E.	Wüpper.....	0...	E.
Der-Diſtebach (in).....	20...	E.	Wüpper.....	1...	S.
Der-Scherpe (in-)	23...	E. S. E.	Stronderbach...	3...	N.
Die-Cuerſſe-Marck.....	20...	E.	Wüpper.....	2...	N.
Diekendorp....	30...	S. E.	Rhin.....	3...	E.
Die-Kyck.....	14...	S. E.	Wüpper.....	0...	O.
Die-Nederſte-Marck.....	18...	E.	Wüpper.....	1...	N.
Die-Windfog...	4 ½.	S. E.	Rhin.....	2...	N. E.
Die-Wingartz-gas.....	35...	S. E.	Sieg.....	2...	N.
Die-Wirt.....	39...	S. E.	Sieg.....	1...	O.
Diſtebach (in-der)	20...	E.	Wüpper.....	1...	S.
Dobrickhuſen...	29...	E. S. E.	Wüpper.....	7...	S. O.
Dollendorff.....	36...	S. E.	Rhin.....	1...	N. E.
Dombach (in-der)	24...	S. E.	Stronderbach...	0...	E.
Dorene (im-den-)	21...	E.	Wüpper.....	0...	N.
Dormagen.....	8 ½.	S. S. E.	Rhin.....	1...	S. O.
Dorner (in-den-)	25...	E.	Wüpper.....	0...	N.

Digitized by Google

(1.) Lieux.	(2.) Distances de Dusseldorp.	(3.) Positions.	(4.) Rivieres.	(5.) Distances des Rivieres.	(6.) Positions.
Dorrendorff	39 ½.	S. E.	Sieg	1...	S. O.
Dravendehove .*	41...	E. S. E.	Agger	1 ½.	S.
Driesbach (Neu-) .... *	47 ½.	E. S. E.	Agger	3...	S.
Driesbach (Ober-)	49...	E. S. E.	Agger	3...	S. E.
Duma	16...	S. E.	Wüpper	2...	S. E.
Dun-Wald	19...	S. E.	Rhin	4...	E.
Dussel	11 ½.	E. N. E.	Dussel	0...	N.
DUSSELDORFF ou DUSSELDORP.	.....	.....	Dussel ..... Rhin	0... 0...	N. E.
Dusseldorff	.....	.....	(*C'est aussi le nom d'un Bailliage.*)		
Duyckenburg ...	12 ½.	S. E.	Wüpper.....	2...	N. O.
E.					
Eckenhagen	51...	E. S. E.	Agger	5...	S.
Eckradt	6...	E.	Dussel	0...	S.
Egerscheid	7...	N.	Anger	1...	N.
Eill	24 ½.	S. E.	Rhin	4...	E.
Eingen.....	10...	N. N. O.	Rhin	0...	E.
Eins.....	24...	S. E.	Rhin	1...	E.
Elsengarten	48...	E. S. E.	Sieg.....	5...	N. E.
Elbroich	7...	E.	Dussel	0...	N.
Elchen	5...	E. S. E.	Dussel	1...	S.
Eleppe.....	5...	E. S. E.	Dussel	1...	S.
Elven (Neder) *	43...	E. S. E.	Sieg	5...	N.
ELVERFELDT ...	18...	E.	Wüpper	0...	N.
Elverfeldt.....	.....	.....	(*C'est aussi le nom d'un Bailliage.*)		
Engelskirchen ..	39...	E. S. E.	Agger	0...	N.
Erdingen	51...	E. S. E.	Agger	8...	S.

Digitized by Google

(1.) Lieux.	(2.) Distances de Dusseldorp.	(3.) Positions.	(4.) Rivières.	(5.) Distances des Rivières.	(6.) Positions.
Ereshoven	38...	E. S. E.	Agger.....	0...	S.
Eschmar	32...	S. E.	Agger.....	1...	N. O.
Ewel	49 ½.	E. S. E.	Agger.....	5...	S. E.
Eytorff.....	44...	S. E.	Sieg.....	1...	S.
F.					
Fedderadt.....	40...	E. S. E.	Agger.....	2...	S.
Finow *ou* Einow.	28...	S. E.	Agger.....	5...	N. O.
Fischbach ....*	45...	E. S. E.	Agger.....	3...	S.
Flitter.....	18...	S. E.	Rhin.....	0...	E.
Foqsbach.....	28...	S. E.	Agger.....	6...	N. O.
FUIRD (WIPPER-).....	35...	E. S. E.	Wüpper.....	0...	O.
G.					
Garderad ....*	46...	E. S. E.	Agger.....	5...	S.
Garraël	10...	S. E.	Rhin.....	3...	E.
Geilichusen.....	46...	S. E.	Sieg.....	2...	N.
Geisbach	41...	S. E.	Sieg.....	2...	S. O.
Geistingen.....	39...	S. E.	Sieg.....	2...	S.
Geiretzhein	4...	E.	Dussel.....	1...	N.
Geylhusen.....	51...	S. E.	Sieg.....	0...	N.
Glabeck	24...	S. E.	Stronderbach ...	0...	N. O.
Golt (Zum-)...	1...	N. N. O.	Rhin.....	0...	E.
Gorckhausen ...	32...	E. S. E.	Agger.....	5...	N.
Gorthusen	32...	E. S. E.	Agger.....	5...	N.
Grandel(Zum-)**	58...	E. S. E.	Sieg.....	2...	N.
Grave (Zum)...	12 ½.	E. S. E.	Wüpper.....	2...	N. O.
Gresradt	13...	E.	Wüpper.....	3...	O.
Groenscheydt...	19 ½.	E. S. E.	Wüpper.....	4...	E.
Gront (Zom-)...	34 ½.	E. S. E.	Agger.....	4...	N.
Grotorff .....**	56...	E. S. E.	Sieg.....	4...	N.
Gruiten.....	10...	E. N. E.	Dussel.....	0...	N. O.

Digitized by Google

(1.) Lieux.	(2.) Diſtances de Duſſeldorp.	(3.) Poſitions.	(4.) Rivieres.	5.) Diſtances des Rivieres.	(6.) Poſitions.
Grünſcheid.....	19 ½.	E. S. E.	Wüpper	4...	E.
Guderzeit (Zur.)	37...	S. E.	Agger ,.....	4...	E.
H.					
Haberſehoſſ.....	39...	S. E.	Sieg.....	4...	N.
Haen	9 ½.	E. S. E.	Duſſel	3...	S.
Haen.....	3 ½.	N. N. O.	Rhin	2...	E.
Hagen (Zum-)..	47...	S. E.	Sieg.....	5...	N. E.
Halenbach	38...	E. S. E.	Agger	0...	S.
Ham (int-).....	2...	S. O.	Rhin	1...	E.
Hamerſtein.....	16...	E.	Wüpper.....	1...	O.
Hangelar	35...	S. E.	Sieg.....	2...	S.
HARDENBERG. ¶	15...	E. N E.	Roër	3...	S.
Harnrad	34...	S. E.	Agger	1...	N.
Hartenbach	33...	E. S. E.	Wüpper.	4...	S.
Hauſſ (Zum-)..	6...	N. N. E.	Anger	0...	N.
Hedgenhaus (Zum-).....	9...	N. E.	Anger	0...	S.
Heilgendunck ..	3 ½.	N.	Rhin	4...	E.
Heiligenhoven ..	37...	E. S. E.	Agger	3...	N.
Heiſterbach.....	37...	S. E.	Rhin	3...	N. E.
Hellebroich.....	7...	E.	Duſſel	0...	N.
Hellenbruch.....	7...	E.	Duſſel	0...	N.
Helmert..... **	56...	E. S. E.	Sieg	3...	N.
Heltorp.....	8...	N. N. O.	Anger	0...	N.
Heltrop.....	8...	N. N. O.	Anger	0...	N.
Henneſt.....	37...	S. E.	Sieg	1...	S.
Herchen	44...	S. E.	Sieg.....	0...	N.
Herckenrad	26...	S. E.	Stronderbach ...	2...	S. E.
Herhertzheim ..	52...	S. E.	Sieg.....	4...	N.
Herven	49...	S E.	Sieg	3...	N. E.
Hetterſcheid ...	10...	N. E.	Roër	2...	S.

Digitized by Google

(1.) Lieux.	(2.) Diſtances de Duſſeldorp.	(3.) Poſitions.	(4.) Rivières.	(5.) Diſtances des Rivières.	(6.) Poſitions.
Heyden	6...	S. E.	Rhin	2...	N. E.
Heyden) Zur-) .	50...	E. S. E.	Agger	4...	S.
Heyden (Zur-) .	50...	S. E.	Sieg	5...	N. E.
Heydorfnolff ..**	53...	S. E.	Sieg	1...	N.
Hickhuſen	13 ½.	E. S. E.	Wüpper	2...	O.
Hiebelrad	4...	N. E.	Anger	2...	S.
Hilden	10...	E. S. E.	Rhin	6...	N. E.
Hillerhagen ...*	42...	E. S. E.	Agger	2 ½.	S.
Himberg	42...	S. E.	(*C'eſt le nom d'une Montagn'.*)		
Himelgel.....	4 ½.	S.	Rhin	1...	E.
Hittorff.....	11...	S. E.	Rhin'.....	1...	N. E.
HOCHESVAGEN.	30...	E. S. E.	Wüpper.....	1...	O.
Hogſtrad.....	5...	S. E.	Rhin	2...	N. E.
Hoich-Keppel...	34...	E. S. E.	Agger	3...	N. O.
Hoiffel.....	44...	S. E.	Sieg	5...	S.
HOMBERG ....*	45...	E. S. E.	Sieg	6...	N.
Homborg	8...	N. N. E.	Roër.....	3...	S. O.
Honneiff	40...	S. E.	Rhin	1...	N. E.
Hoppegrat	45 ½.	S. E.	Sieg	0...	N.
Horſt.....	10...	S. E.	Rhin	5...	N. E.
Hoven (Up-)..	16...	E. S. E.	Wüpper	1...	S. E.
Hubelrad	4...	N. E.	Anger	2...	S.
HUCKESWAGEN.	30...	E. S. E.	Wüpper	1...	O.
Hückeſwagen ...	.....	.....	(*C'eſt auſſi le nom d'un Bailliage.*)		
Huckum	9 ½.	N. N. O.	Rhin	3...	E.
Hugepoi	10...	N. N. E.	Roër.....	1...	O.
Hugepoot.....	10...	N. N. E	Roër.....	1...	O.
Hulpichterad ..*	44...	E. S. E.	Agger	5...	S.
Hyrdorp.....	12...	S. E.	Rhin	0...	E.

Digitized by Google

(1.) Lieux.	(2.) Distances de Dusseldorp.	(3.) Positions.	(4.) Rivières.	(5.) Distances des Rivières.	(6.) Positions.
I.					
Im-Daël	37...	S. E.	Sieg.....	1...	N. E.
Im-den-Dorene.	21...	E.	Wüpper	0...	N.
Im-Islandt.....	18...	E.	Wüpper.....	0...	E.
Im-Keppel	31...	E. S. E.	Agger	5...	N.
Im-Rede.....	45...	S. E.	Sieg.....	1...	N.
im-Riesscls.....	5...	E. S. E.	Dussel	2...	S.
In-den-Dorner..	25...	E.	Wüpper	0...	N.
In-der-Distebach	20...	E.	Wüpper	1...	S.
In-der-Dombach.	24...	S. E.	Stronderbach ...	0...	E.
In-der-Oelpe ...	49...	E. S. E.	Agger	2...	S.
In-der-Oelpe ..*	47...	E. S. E.	Agger	2...	S.
In-der-Reuff ...	44...	S. E.	Sieg	3...	S.
In-der-Scherpe..	23...	E. S. E.	Stronderbach ...	3...	N.
In-der-Sillenbach	51...	E. S. E.	Sieg.....	5...	N.
Int-Ham	2...	S. O.	Rhin	1...	E.
Joris (s.).....	5...	N. N. O.	Rhin	1...	E.
Isenburg	23 1/2.	S. E.	Stronderbach ...	0...	N.
Islandt (im-)...	18...	E.	Wüpper	0...	E.
K.					
Kalhum	6...	N.	Rhin	3...	E.
Kelselberg.....	9 1/2.	N. N. O.	Rhin	3...	E.
Keppel (Hoich-).	34...	E. S. E.	Agger	3...	N. O.
Keppel (im-) ...	31...	E. S. E.	Agger	5...	N.
Kerke (Lutz-)..	23...	E. S. E.	Wüpper.....	8...	S. E.
Kesselberg.....	9 1/2.	N. N. O.	Rhin	3...	E.
Kesselberg.....	2 1/2.	E. N. E.	Dussel	0...	N. E.
Kierhaffen.....	53 1/2.	E. S. E.	Sieg.....	6...	N.
Kircholthusen...	3...	N. N. O.	Rhin	1...	E.
Kirchryp.....	46...	S. E.	Sieg	2...	S.
Kirchsei.....	34...	S. E.	Agger	0...	N.

Klein-

Digitized by Google

(1.) Lieux.	(2.) Distances de Duſſeldorp.	(3.) Poſitions.	(4.) Rivières.	(5.) Distances des Rivières.	(6.) Poſitions.
Klein-Birckenhol	53...	S. E.	Sieg	2...	N.
Klein-Lobach ...	5...	E. N. E.	Duſſel	2...	N. O.
Koſtuerloren....	17...	E.	Wüpper.....	0...	O.
Kraed (Loen-)..	13 ½.	E.	Wüpper	4...	N. O.
Kreiſtorp.....	31...	S. E.	Rhin	3...	E.
Kromoel .....*	47...	à E. S. E.	Agger	0...	S.
Kronenburg	17...	E.	Wüpper	1...	E.
Kudickhoven ...	34 ½.	S. E.	Rhin	2...	E.
Kulenberg.....	6...	N. N. O.	Rhin	2...	E.
Kuperſteg	16...	S. E.	Wüpper.....	2...	S. E.
Kyck (die-)	14...	S. E.	Wupper	0...	O.
L.					
Lanckfort	12...	S. E.	Wüpper	2...	N. O.
Landen (Up-) ..	15...	S. E.	Wüpper	1...	E.
Landſberg.....	.....	.....	*(C'eſt le nom d'un Bailliage.)*		
Langefelt (Das-)	10...	S. E.	*(C'eſt le nom d'une Contrée.)*		
Langelt.....	26...	S. E.	Rhin	0...	E.
Langelt.....	12...	S. E.	Rhin	1...	O.
Langenberg.....	49 ½.	S. E.	Sieg	1...	N. E.
Langenberg ...¶	15...	E. N. E.	Roër	2...	S. O.
Lanſberg.....	9...	N. N. E.	Roër	2...	S. O.
Legerhsheidt....	49...	S. E.	Sieg.....	1...	S. E.
Leichling.....	15 ½.	E. S. E.	Wüpper	0 ½.	S. E.
LENNEP	26...	E.	Wüpper	1...	S. O.
Leuſcheidt	48...	S. E.	Sieg	2...	S. E.
Lewenberg	40...	S. E.	Rhin	2...	N. E.
Leydenhuyſen ..	31 ½.	S. E.	Agger	3...	N. O.
Lichtenberg	53...	E. S. E.	Sieg	7...	N.
Liebur.....	28 ½.	S. E.	Rhin	4...	E.
Linde (Marien-)	37...	E. S. E.	Agger	1...	S.

(1.) Lieux.	(2.) Diſtances de Duſſeldorp.	(3.) Poſitions.	(4.) Rivières.	(5.) Diſtances des Rivieres.	(6.) Poſitions.
Linden.....	44...	E. S. E.	Agger	2 1/2.	S.
Linnep.....	8...	N.	Anger	2...	N. E.
Lintlow.....	37...	E. S. E.	Agger	3...	N.
Lintorp	10...	N.	Rhin	4...	E.
Lobach	6...	E. N. E.	Duſſel	2...	N. O.
Lobach (Klein-).	5...	E. N. E.	Duſſel	2...	N. O.
Loch (Zum-)...	50...	S. E.	Sieg.....	1...	N. E.
Loen-Kraed	13 1/2.	E.	Wüpper	4...	N. O.
Loewenberg	40...	S. E.	(*C'eſt le nom d'un Bailliage.*)		
Lomar.....	34...	S. E.	Agger	0...	S. E.
Loſen	3 1/2.	N. O.	Rhin	0...	E.
Luchtenberg....	4 1/2.	N. N. O.	Rhin	1...	E.
Lülſdorff	.....	.....	(*C'eſt le nom d'un Bailliage.*)		
Luſtorff	27...	S. E.	Rhin	1...	E.
Lutterichuſen ...	24...	E.	Wüpper	3...	S.
Lutz-Kerke.....	23...	E. S. E.	Wüpper	8...	S. E.
Lyrbach.....	25...	S. E.	Stronderbach ...	1...	S. E.
M.					
Maelt (Zur-)...	36 1/2.	S. E.	Sieg.....	1...	N.
Marck (die-Cuerſſe-)	20...	E.	Wüpper.....	2...	N.
Marck (die-Nederſtete-)	18...	E.	Wüpper.....	1...	N.
Marienberghuyſen .....*	42...	E. S. E.	Agger	3...	S.
Marienhagen ..*	47...	E. S. E.	Agger	1...	S.
Marienhoffe	52...	S. E.	Sieg.....	3...	N.
Marien-Linde ..	37...	E. S. E.	Agger	1...	S.
Martiren (s.)...	42...	S. E.	Sieg.....	2...	N.
MEDMAN	7...	E. N. E.	Duſſel.....	2...	N.
Meerhoff.....	54...	S. E.	Sieg.....	3...	N.

Digitized by Google

(1.) Lieux.	(2.) Distances de Dusseldorp.	(3.) Positions.	(4.) Rivières.	(5.) Distances des Rivières.	(6.) Positions.
Meindorff.....	33...	S. E.	Sieg.....	0...	S.
Melbroich.....	12 ½.	S. E.	Wüpper.....	1...	N. O.
Menden	35...	S. E.	Sieg.....	0...	S.
Merem.....	23 ½.	S. E.	Stronderbach...	1...	S.
Merenbruch	19...	S. E.	Rhin.....	6...	E.
Metalhuis	17...	E.	Wüpper.....	0...	O.
Mettman	7...	E. N. E.	(*C'eſt le nom d'un Bailliage.*)		
Milheim	20...	S. E.	Rhin.....	0...	E.
Mintert.....	10 ½.	N.	Roër.....	1...	O.
Miſtlobé	.....	.....	(*C'eſt le nom d'un Bailliage.*)		
Mittelauber	50...	E. S. E.	Agger.....	4...	S.
Mockepurs ....*	45...	E. S. E.	Agger.....	1...	S.
Moelen (Zur-) ¶	15...	E. N. E.	Wüpper.....	4...	N. O.
Moelenbrouke ..	32...	S. E.	Agger.....	2...	N. O.
Moff.....	5...	E.	Duſſel.....	1...	N.
MONNHEIM	10...	S. E.	Rhin.....	1...	E.
Monnheim.....	.....	.....	(*C'eſt auſſi le nom d'un Bailliage.*)		
Montebrouck ...	9 ½.	N. N. E.	Roër.....	0...	S.
Morp.....	15...	E.	Wüpper.....	2...	O.
Morſpach	54...	E. S. E.	Sieg.....	5...	N.
Muchelen.....	9 ½.	N. N. O.	Rhin.....	1...	E.
Mulchoven	6...	E. N. E.	Duſſel.....	3...	N.
MULHEIM	20...	S. E.	Rhin.....	0...	E.
Mülheim.....	.....	.....	(*C'eſt le nom d'un Bailliage.*)		
Mülheim	12 ½.	N. N. E.	Roër.....	0...	E.
Mulhoven.....	32 ½.	S. E.	Agger.....	1...	N.
Mulndorff.....	35...	S. E.	Sieg.....	0...	S.
Mulrad.....	10...	E.	Duſſel.....	2...	S. E.
Muwel.....	49...	S. E.	Sieg.....	0...	S.
Muychen.....	39...	E. S. E.	Agger.....	3...	S.

(1.) Lieux.	(2.) Distances de Dusseldorp.	(3.) Positions.	(4.) Rivieres.	(5.) Distances des Rivieres.	(6.) Positions.
N.					
Nederbach ...**	54...	S. E.	Sieg.....	1...	N.
Neder-Elven ..*	43...	E. S. E.	Sieg.....	5...	N.
Nederstete-Marck (die-).	18...	E.	Wupper	1...	N.
Nesselrod	16...	E. S. E.	Wupper.....	1...	E.
Neu-Castel	29...	S. E.	Rhin	1...	E.
Neu-Driesbach .*	47 ½.	E. S. E.	Agger	3...	S.
Neues .....¶	15...	E. N. E.	Roër	4...	S.
Neun-Kirchen ..	40...	S. E.	Sieg	6...	N.
Neu-Plaës.....	36...	S. E.	Sieg.....	0...	S.
Niekirchen	16 ½.	E. S. E.	Wupper	1...	S. E.
Niew-Bernsaw ..	35...	E. N. E.	Agger	1...	N.
Nonnewert.....	40...	S. E.	Rhin	0...	E.
Numbreye ....*	45...	E. S. E.	Sieg.....	5...	N.
O.					
Ober-Driesbach..	49...	E. S. E.	Agger	3...	S. E.
Ober-Sultz	30...	E. S. E.	Agger	5...	N.
Odispel.....	52...	E. S. E.	Agger	7...	S.
Ob-zindorff....	26...	S. E.	Rhin	1...	E.
Oëlpe	34 ½.	E. S. E.	Agger	5...	N.
Oelpe (in-der-)	49...	E. S. E.	Agger	2...	S.
Oelpe (in-der-)*	47...	E. S. E.	Agger	2...	S.
Oelsbach.....	38...	E. S. E.	Agger	0...	N.
Oirbach	25 ½.	S. E.	Rhin	4...	E.
Oldenbach	23...	S. E.	Stronderbach ...	2...	N. O.
Onden (Tzwifelster-)	26...	E. S. E.	Stronderbach ...	1...	S. E.
Ophoven.....	16...	E. S. E.	Vupper	1...	S. E.
Ordenbach	6...	S. E.	Rhin	1...	E.
Oven-Windeick.	48...	S. E.	Sieg	1...	N.
Overbach	40 ½.	E. S. E.	Agger	4...	S.

Digitized by Google

(1.) Lieux.	(2.) Diſtances de Duſſeldorp.	(3.) Poſitions.	(4.) Rivières.	(5.) Diſtances des Rivières.	(6.) Poſitions.
Over-Caſtel	36...	S. E.	Rhin	0...	E.
Overlaer.....	32 ½.	S. E.	Agger.....	1...	N. O.
Over-Plaës.....	39...	S. E.	Sieg.....	3...	S.
P.					
Paſrad.....	22...	S. E.	Stronderbach ...	3...	N.
Pempel-ſont....	1...	E.	Duſſel	0...	N.
Plaës (Neu-)...	36...	S. E.	Sieg.....	0...	S.
Plaës (Over-) ..	39...	S. E.	Sieg	3...	S.
Poll.....	23...	S. E.	Rhin	1...	E.
Portz	24 ½.	S. E.	Rhin	1...	E.
Portz	.....	.....	(*C'eſt le nom d'un Bailliage.*)		
Poſen.....**	56...	E. S. E.	Sieg.....	7...	N.
Putz (Zum-)...	30...	E. S. E.	Wüpper	3...	S. O.
Q.					
o. o. o.					
R.					
Radt	31...	S. E.	Agger	2...	N. O.
RADT-VORDEN-WALDT.....	32...	E.	Wupper	3...	E.
Raëd	3...	N.	Rhin	2...	N. E.
Raën	9...	N. N. O.	Rhin	4...	E.
Raetgen (zum-)*	41...	E. S. E.	Agger.....	4...	S.
Ramerſdorff	35...	S. E.	Rhin	1 ½.	N. E.
Ranſen	27 ½.	S. E.	Rhin	2...	E.
RATINGEN.....	5 ½.	N. N. E.	Anger.....	0...	S.
Raven-Schidt..	44...	S. E.	Sieg.....	4...	S.
Redden-Scheidt .	43...	S. E.	Sieg	5...	S.
Rede (im-)	45...	S. E.	Sieg	1...	N.
Reichrad.....	11...	S. E.	Wupper.....	3...	N. O.

Digitized by Google

(1.) Lieux.	(2.) Distances de Dusseldorp.	(3.) Positions.	(4.) Rivières.	(5.) Distances des Rivieres.	(6.) Positions.
Remberg.....	10 ½.	N. N. O.	Rhin	3...	E.
Reuff (in-der-)..	44...	S. E.	Sieg	3...	S.
Reuſſenberg	14 ½.	S. E.	Wupper	1...	E.
Reyd	30...	S. E.	Rhin	1...	E.
Rheindorff	14...	S. E.	Wupper.....	0...	N. O.
Rhin-Caſſel.....	14...	S. E.	Rhin	0...	S. O.
Rhinum	8 ½.	N. O.	Rhin	0...	E.
Rieſſels (im-) ..	5...	E. S. E.	Duſſel	2...	S.
Rinfeldt	8 ½.	S. E.	Rhin	0...	S. O.
Rodekirchen ...	24...	S. E.	Rhin	0...	O.
Rodeman (zum-)	37 ½.	S. E.	Agger	3...	S. E.
Rodenhaus(zum-)	9...	N. E.	Roër	2...	S.
Roeſrad	13...	S. E.	Wupper	1...	O.
Roëſſel	30...	S. E.	Agger	3...	N. O.
Romeliaen	7...	N. E.	Anger	1...	N.
Romſchey.....	22...	E.	Wupper.....	4...	S.
Roſpack.....	50...	S. E.	Sieg.....	0...	E.
Rummelian.....	7...	N. E.	Anger	1...	N.
Rupichtradt	42...	S. E.	Sieg.....	3...	N.
Ruſedelle	9...	N. E.	Roër	1...	S.
S.					
St. Ægidii (Munſter-)...	43...	S. E.	Rhin	5...	E.
S. Agnten.....	35...	E. S. E.	Wupper.....	1...	O.
S. Joris.....	5...	N. N. O.	Rhin	1...	E.
S. Martiren.....	42...	S. E.	Sieg.....	1...	N.
S. Tonis-Heyde ¶	13...	E. N. E.	Roër	4...	S. O.
Sand (Auff-den)	27...	S. E.	Rhin	5...	E.
Schalkerad	4...	S. E.	Rhin	2...	N.
Schebuſchrad ...	18...	S. E.	Wupper.....	3...	S. E.
Scheidt (Redden)	43...	S. E.	Sieg.....	5...	S.

Digitized by Google

(1.) Lieux.	(2.) Distances de Dusseldorp.	(3.) Positions.	(4.) Rivieres.	(5.) Distances des Rivieres.	(6.) Positions.
...cheidt (Raven-)	44...	S. E.	Sieg.....	4...	S.
...chelbasch.....	20...	S. E.	Rhin.....	6...	E.
...chel-Sultz.....	31...	E. S. E.	Agger.....	4...	N.
...cherpe (in-der-)	23...	E. S. E.	Stronderbach....	3...	N.
...cheyd (Uff-den-)	43...	S. E.	Sieg.....	1...	S.
...chirffenbroick..	15...	E. S. E.	Wüpper.....	0...	O.
...choeler.....	11 1/2.	E. N. E.	Dussel.....	0...	S.
...choeller.....	11 1/2.	E. N. E.	Dussel.....	0...	S.
...choeller.....	.....	.....	(*C'est aussi le nom d'un Bailliage.*)		
...chourad.....	33 1/2.	E. S. E.	Agger.....	3...	N. O.
...eelscheit.....	37 1/2.	S. E.	Agger.....	3...	S.
...eiligen-Daël...	38...	S. E.	Sieg.....	2...	N. E.
...erem.....	8 1/2.	N. N. O.	Rhin.....	2...	N. E.
...ieckenhuis.....	3 1/2.	N. N. E.	Anger.....	2...	S.
...IEGBERG.....	35...	S. E.	Sieg.....	0...	N.
...ieglaër.....	32 1/2.	S. E.	Agger.....	1...	N. O.
...ilberberg-Werck.....	54...	E. S. E.	Sieg.....	8...	N.
...illenbach (in-der-).....	51...	E. S. E.	Sieg.....	5...	N.
...lade.....	2 1/2.	N. O.	Rhin.....	0...	E.
...lingeren.....	3...	E.	Dussel.....	1...	N. E.
...meltzhut (Tse-rem-).....	49...	S. E.	Sieg.....	1...	N. E.
...OHLINGEN.....	15...	E. S. E.	Wüpper.....	1...	O.
...ohlingen.....	.....	.....	(*C'est aussi le nom d'un Bailliage.*)		
...oltz-Sultz.....	33...	S. E.	Agger.....	1...	N. O.
...onborn.....	16...	E.	Wüpper.....	1...	O.
...ont) Pempel-).	1...	E.	Dussel.....	0...	N.
...pyck.....	30 1/2.	S. E.	Agger.....	3...	N. O.
...stadt (zom-)..	31...	S. E.	Agger.....	3...	N. O.

Digitized by Google

(1.) Lieux.	(2.) Distances de Dusseldorp.	(3.) Positions.	(4.) Rivières.	(5.) Distances des Rivières.	(6.) Positions.
Stammelen	19...	S. E.	Rhin	1...	N.
Stedram.....	3...	N. O.	Rhin	0...	E.
Steffen (upm-).	2 1/2.	S. E.	Rhin	2...	S. E.
Stein	2 1/2.	S. S. O.	Rhin	0...	E.
Stein (zum-)...	42...	S. E.	Sieg	3...	N.
Steinbach.....	.....	.....	(*C'eſt le nom d'un Bailliage.*)		
STEINBACH	37...	E. S. E.	Wüpper	1...	S. O.
Steinbuchel.....	21...	E. S. E.	Wüpper	6...	S. E.
Stentenbach	55 1/2.	E. S. E.	Sieg	3...	N.
Stockheim.....	30...	S. E.	Rhin	3...	E.
Stowiler	24 1/2.	E. S. E.	Stronderbach ...	2...	N.
Stronden.....	24 1/2.	E. S. E.	Stronderbach ...	0...	N.
Stronderbach...	21 1/2.	S. E.	Stronderbach ...	0...	N.
Stuckhauſen....	44...	S. E.	Sieg	5...	S.
Sryrum	13 1/2.	N.	Roër	0...	N. E.
Sultz (Ober-)..	30...	E. S. E.	Agger	5...	N.
Sultz (*Schel-*) ..	31...	E. S. E.	Agger	4...	N.
Sultz-(Soltz-)..	33...	S. E.	Agger	1...	N. O.
Syriacus	36...	S. E.	Agger	1...	S.
T.					
Tonis-Heyde (8.).....	13...	E. N. E.	Roër	4...	S. O.
Tern (zom-) ..	24...	S. E	Stronderbach ...	0...	N.
Troiſtorp	32...	S. E.	Agger	1...	N. O.
Tferem-Smeltz-hut.....	49...	S. E.	Sieg	1...	N. E.
Tzeiſſendorff ...	38...	S. E.	Sieg	1...	S.
Tzwifelſter-Onden	26...	E. S. E.	Stronderbach ...	1...	S. E.

V.

(1.) Lieux.	(2.) Distances de Dusseldorp.	(3.) Positions.	(4.) Rivières.	(5.) Distances des Rivières.	(6.) Positions.
V.					
Valdt.....	12...	E. S. E.	Wüpper	4...	O.
Vekerad	43...	S. E.	Sieg.....	3...	S.
Velbert	12...	N. E.	Roër	3...	S. E.
Verden	5...	S. E.	Rhin	2...	N. E.
Vettehenne.....	23 ½.	S. E.	Stronderbach ...	2...	N. O.
Uf-den-Scheyd..	43...	S. E.	Sieg.....	1...	S.
Uhlenbruch.....	29 ½.	S. E.	Agger	4...	N. O.
Vienberg.....	37...	E. S. E.	Agger	4...	N.
Vierbuickheim ..	48...	S. E.	Sieg.....	2...	N. E.
Vindeck	48...	S. E.	Sieg.....	1...	N.
Vindeck.....	.....	.....	(*C'eſt auſſi le nom d'un Bailliage.*)		
Ulangerſbeeck ..	11...	N. E.	Roër	4...	S. E.
Ulenbrouch	29 ½.	S. E.	Agger	4...	N. O.
Underbach.....	6 ½.	E. S. E.	Duſſel	2...	S.
Volberg	29...	S. E.	Agger	5...	N. O.
Volckrad.....	4 ½.	N.	Anger	1...	S.
Volmerwert	3...	S.	Rhin	1...	N. E.
Vor-den-Berge..	16...	E.	Wüpper	1...	N. O.
VORDEN-WALDT.....	32...	E.	Wüpper	3...	E.
Vorſt.....*	42...	E. S. E.	Agger	1...	S.
Up-Hoven	16...	E. S. E.	Wüpper	1...	S. E.
Up-Landen.....	15...	S. E.	Wüpper	1...	E.
Upm-Steffen	2 ½.	S. E.	Rhin	2...	S. E.
Urdenſtein	2 ½.	S. S. O.	Rhin	0...	E.
Uredenberg	15...	E. S. E.	Wüpper.....	0...	N.
Uriſenhagen * * .	57...	E. S. E.	Sieg	3...	N.
W.					
Wahn	28...	S. E.	Rhin	4...	E.

(1.) Lieux.	(2.) Distances de Dusseldorp.	(3.) Positions	(4.) Rivières.	(5.) Distances des Rivieres.	(6.) Positions.
Waldt.....	12...	E. S. E.	Wüpper	4...	O.
Waldt (dun-)...	19...	S. E.	Rhin	4...	E.
WALDT (VOR-) DEN-).....	32...	E.	Wüpper	3...	E.
Walscheit.....	36...	S. E.	Agger	1...	S.
Wandt	28...	S. E.	Rhin	4...	E.
Welterad	45...	S. E.	Sieg.....	1...	S.
Wemerskirchen .	24...	E. S. E.	Wüpper	8...	S. O.
Werck (Silberberg-)	54...	E. S. E.	Sieg.....	8...	N.
Werpe (zum-)**	57...	E. S. E.	Sieg	1...	N.
Wessling.....	26...	S. E.	Rhin	1...	O.
Westerhoven ...	23...	S. E.	Rhin	2...	N. E.
Westorp	16...	S. E.	Rhin	1...	E.
Wiell.....*	46...	E. S. E.	Agger.....	3...	S.
Wiershagen ...*	42 1/2.	E. S. E.	Agger	1...	S.
WILDENBORG**	57...	E. S. E.	Sieg.....	5...	N.
Wilkerad	48...	E. S. E.	Agger	6...	S. E.
Wilkerad	37...	E. S. E.	Agger	0...	N.
Wilperich	46...	S. E.	Sieg	0...	N.
Wilsbruill	48...	S. E.	Sieg	5...	N. E.
Wiltzhelden ...	21...	E. S. E.	Wüpper.....	5...	E.
Winckelhuis....	13...	E. N. E.	Dussel	0...	N.
Winckhuilzen...	8...	N. N. O.	Rhin	2...	N. E.
Windeick (Oven)....	48...	S. E.	Sieg	1...	N.
Windfog (die-).	4 1/2.	S. E.	Rhin	2...	N. E.
Wingartzgas (die-).....	35...	S. E.	Sieg.....	2...	N.
Wipperfeldt....	34...	E. S. E.	Wüpper	2...	O.
WIPPER-FUIRD	35...	E. S. E.	Wüpper.....	0...	O.
Wirt (die-)	39...	S. E.	Sieg.....	1...	O.
Wissen	32...	S. E.	Agger.....	1...	N. O.
Witteler	7...	N. N. O.	Rhin	1...	E.

Digitized by Google

(1.) Lieux.	(2.) Distances de Dusseldorp.	(3.) Positions.	(4.) Rivières.	(5.) Distances des Rivières.	(6.) Positions.
Worst..... **	52...	S E.	Sieg.....	1...	N.
Wulfrad.....	11...	E. N. E.	Dussel.....	3...	N. O.
Wyngaertgach ..	38...	S. E.	Sieg.....	0...	N.
X.					
o. o. o.					
Y.					
o. o. o.					
Z.					
Zarno.....	11...	N.	Roër.....	1...	O.
Zindorff (neu-).	25...	S. E.	Rhin.....	0...	E.
Zindorff (ober-)	26...	S. E.	Rhin.....	1...	E.
Zom-Gront	34 ½.	E. S. E.	Agger.....	4...	N.
Zom-Stadt.....	31...	S. E.	Agger.....	3...	N. O.
Zom-Torn.....	24...	S. E.	Stronderbach ...	0...	N.
Zum-(Golt-)...	1...	N. N. O.	Rhin.....	0...	E.
Zum-Angeren ..	8...	N. E.	Agger.....	0...	N.
Zum-Bam.....	52...	E. S. E.	Sieg.....	5...	N.
Zum-Bruggen ..	6...	E.	Dussel.....	0...	N.
Zum-Bulcken...	10 ½.	N. N. O.	Rhin.....	2...	E.
Zum-Grandel **	58...	E. S. E.	Sieg.....	2...	N.
Zum-Grave	12 ½.	E. S. E.	Wüpper.....	2...	N. O.
Zum-Hagen	47...	S. E.	Sieg.....	5...	N. E.
Zum-Hauff.....	6...	N. N. E.	Anger.....	0...	N.
Zum-Hedgenhaus.....	9...	N. E.	Anger.....	0...	S.
Zum-Loch.....	50...	S. E.	Sieg.....	1...	N. E.
Zum-Putz.....	30...	E. S. E.	Wüpper.....	3...	S. O.
Zum-Raëtgen .*	41...	E. S. E.	Agger.....	4...	S.
Zum-Rodeman ..	37 ½.	S. E.	Agger.....	3...	S. E.

(1.) Lieux.	(2.) Distances de Dusseldorp.	(3.) Positions.	(4.) Rivieres	(5.) Distances des Rivieres.	(6.) Positions.
Zum-Rodenhaus.	9...	N. E.	Roër	2...	S.
Zum-Stein.....	42...	S. E.	Sieg.....	3...	N.
Zum-Werpe. **	57...	E. S. E.	Sieg.....	1...	N.
Zur-Auren.....	53...	E. S. E.	Sieg	5...	N.
Zur-Guderzeit..	37...	S. E.	Agger.....	4...	E.
Zur-Heyden....	50...	E. S. E.	Agger	4...	S.
Zur-Heyden....	50...	S. E.	Sieg	5...	N. E.
Zur-Maelt.....	36 $\frac{1}{2}$.	S. E.	Sieg.....	1...	N.
Zur-Moëlen ...§	15...	E. N. E.	Wüpper	4...	N. O.
Zur-Rodeman...	37 $\frac{1}{2}$.	S. E.	Agger.....	3...	S. E.

Digitized by Google

§. XX.

Des principaux Lieux du Duché de Berg (*a.*)

1. ANGERMUND, gros Bourg dans une petite isle de la riviere d'*Anger*, avec un Château, Chef-lieu d'un Bailliage de même nom. Ce Bourg est à cinq quarts de lieue N. E. du Rhin & de Keyserswerdt, à 2 lieues & demie S. S. E. de Duysbourg, 2 petites N. O. de Ratingen, & 3 N. un q. à l'O. de Dusseldorp.

2. ANGEROORT, petite Ville & Seigneurie, sur la rive droite du Rhin, au confluent de la rivière d'*Anger*, à une lieue S. un q. à l'O. de Duysbourg, une & demie N. E. d'Ordinghen, 2 S. E. de Meurs, une & trois quarts N. O. d'Angermund, & 4 N. N. O. de Dusseldorp.

3. BARMEN, joli Village avec un Château, Chef-lieu d'un Bailliage de même nom. Ce Village est à un petit quart de lieue N. de la rivière de *Wüpper*, à 2 lieues N. un q. à l'O. de Lennep, 2 un quart E. d'Elverveld, & 9 un quart E. de Dusseldorp.

4. BENRATH, joli Village avec une belle Maison de plaisance, sur la rivière d'*Ordenbach*, à une grande lieue E. un q. au N. du Rhin, & à 3 petites lieues S. E. un q. à l'E. de Dusseldorp. Les environs de *Benrath* abondent en gibier.

5. BENSBERG ou BENSBOURG, gros Village avec un magnifique Château orné de beaux tableaux & de marbre gris que l'on tire aux environs. Le dernier Electeur se

(*a*) Voyez la 2e. Note qui est au bas de la page 76.

Digitized by Google

plaiſoit beaucoup à *Benſberg*, parce que ce Château eſt ſitué dans un païs de chaſſe. *Bensberg* eſt à 4 petites lieues E. du Rhin & de Mülheim, autant E. un q. au N. de Cologne, 5 O. S. O. de Wipperfurth, & 10 & demie S. E. un q. à l'E. de Duſſeldorp.

6. BEYENBOURG. C'eſt le nom d'un Château & d'un Bailliage, ſitué ſur la rivière de *Wüpper*, à une bonne lieu E. S. E. de Barmen, & à 10 lieues E. de Duſſeldorp.

7. BLANCKENBERG, petite Ville, Chef-lieu d'un Bailliage de même nom. Elle eſt bâtie ſur une montagne au pied de laquelle coule au S. la rivière de *Sieg*. Cette Ville eſt à 3 lieues E. S. E. de Siegberg, 5 demie E. de Bonn, autant S. O. de Homberg, & 16 & demie S. E. de Duſſeldorp.

8. BORNEFELD, gros Village, Chef-lieu du Bailliage de ſon nom. Ce Village eſt à une petite diſtance du ruiſſeau d'*Eſchbach*, à une lieue S. O. de Lennep, 2 & demie O. un q. au N. de Hückeſwagen, & 9 & demie E. un q. au S. de Duſſeldorp.

9. BOURG ou BURG, gros Bourg, Chef-lieu du Bailliage de ſon nom. Il eſt ſitué dans une campagne fertile & bien cultivée, ſur la rive gauche de la rivière de *Wüpper*, à une lieue N. E. du Rhin, 2 & demie S. O. de Solingen, 3 & demie N. de Cologne, & 6 S. E. de Duſſeldorp.

10. BROICK ou BROUCK, beau Château ſur la rive gauche de la riviere de *Roër*, à une demi-lieue S. de Styrum, une & demie N. O. de Ketwick, 2 & demie E. de Duyſbourg, & 5. N. un q. à l'E. de Duſſeldorp. Ce Château a appartenu autrefois aux Comtes de *Falckenſtein*; mais il eſt paſſé, par héritage, aux Comtes de *Linange-Dachsbourg*.

Digitized by Google

11. DUSSEL. Ce n'eſt qu'un Village avec un Château, bâti ſur la rive droite de la Rivière du même nom, à une lieue & demie S. O. de Hardenberg, 2. E. un q. au N. de Medman, & 4 & demie E. N. E. de Duſſeldorp.

12. DUSSELDORP. C'eſt le nom de la Ville Capitale du Duché de *Berg*. *Voyez ſous le* §. XXI. *la deſcription particulière de cette Ville.*

13. ELVERVELD ou ELVERFELD & ELBERFELD, jolie petite Ville, Chef-lieu du Bailliage de ſon nom. Elle eſt bâtie ſur la rive droite de la rivière de Wüpper, & elle a un Faubourg de l'autre côté de cette rivière. Cette Ville eſt très-peuplée, & ſes habitans, (qui ſont pour la plûpart de la Religion Réformée,) font un grand commerce en toiles de lin & en fil. Il y a à *Elverfeld* une Egliſe pour les Proteſtans, & une autre pour les Catholiques-Romains. Cette Ville eſt à 2 lieues S. E. de Hardenberg, 3 & demie N. O. de Lennep, 2 N. E. de Sohlingen, & 7 E. de Duſſeldorp.

14. ERESHOVEN ou ERISHOVEN, joli Château & Seigneurie, près de la rive gauche de la rivière d'*Agger*, à 3 lieues & demie S. de Wipperfurth, 3 N. O. de Homberg, 8 E. de Cologne, & 15 E. S. E. un q. au S. de Duſſeldorp. Cette Seigneurie appartient aux Comtes de *Neſſelrode*.

15. GERRESHEIM ou GERRETZHEIN. C'eſt le nom d'une belle Abbaïe où l'on ne reçoit que des filles de condition. Cette Abbaïe eſt à une lieue & demie E. de Duſſeldorp.

16. GROTORF ou CROTORF & CRUTTORFF, petite Ville avec un beau Château où réſide un des Comtes de la Maiſon de *Hatzfeld*. (Ces Comtes ſont du Banc de Wetéravie, & du Cercle du *Haut-Rhin* pour *Hatzfeld*.)

Digitized by Google

Crotorff eſt auprès d'un ruiſſeau, à une demi-lieue S. O. de Wildenborg, 3 lieues & demie N. N. O. de Hachenbourg, 4 S. S. E. de Neuſtadt, 4 & demie E. un q. au S. de Homberg, & 22 E. S. E. un q. au S. de Duſſeldorp.

17. HARDENBERG, petite Ville, Chef-lieu d'une Seigneurie du même nom. Cette Ville eſt à une lieue S. de la rivière de *Roër*, à 2 lieues N. O. d'Elverveld, autant S. O. de Hattingen, 3 S. E. de Werden, & 6 E. N. E. de Duſſeldorp.

18. HEISTERBACH. C'eſt le nom d'une belle Abbaye ſituée à une lieue N. E. du Rhin, une & demie S. un q. à l'O de Siegberg, 2 E. un q. au S. de Bonn, & 15 S. E. un q. au S. de Duſſeldorp.

19. HOMBERG (que l'on ne doit pas confondre avec HOMBOURG,) petite Ville, Chef-lieu du Comté de ſon nom. Cette Ville eſt au S. d'un ruiſſeau, qui va ſe perdre dans la rivière de *Sieg*, & à 3 lieues & demie S. O. de Neuſtadt, 5 O. un q. au N. de Wildenborg, 6 S. S. E. de Wüpperfurth, 11 E. un q. au S. de Cologne, & 18 E. S. E. un q. au S. de Duſſeldorp.

20. HÜCKESWAGEN ou HOCKESWAGEN, petite Ville avec un Château, Chef-lieu du Bailliage du même nom. Cette Ville eſt à 3 ou 400 pas de la rive gauche de la rivière de *Wüpper*, à une lieue & demie S. O. de Radt-Vorden-Waldt, 2 petites N. O. de Wipperfurth, 2 de Lennep, 12 E. un q. au S. de Duſſeldorp.

21. LANDSBERG ou LANSBERG, joli Village avec un Château, Chef-lieu du Bailliage de ſon nom. Ce Village eſt à une demi-lieue S. O. de la rivière de *Roër*, à trois quarts de lieue O. S. O. de Kettwick, à une lieue 3 quarts N. de Ratingen, & 3 & demie N. N. E. de Duſſeldorp.

22. LENNEP. C'eſt la plus ancienne &, après Duſſeldorp,

dorp, la plus belle & la plus riche Ville du Duché. On y fait un Commerce considérable en laines non-travaillées & en étoffes de cette matière. Le Magistrat & la plûpart des habitans sont de la Religion Protestante. Cette Ville est entourée d'une muraille & d'un fossé. Il y a aux environs de beaux jardins & de belles prairies où l'on recueille quantité de foin. La petite rivière de *Lennep* traverse la Ville, & va se perdre dans la *Wüpper* à une lieue N. E. *Lennep* est à 2 lieues N. O. de Hückeswagen, 3 & demie S. E. d'Elverveld, 4 E. de Sohlingen, & 10 E. un q. au S. de Dusseldorp.

23. LOEVENBERG ou LEWENBERG, Château & Chef-lieu d'un Bailliage du même nom. Ce Château est situé sur une montagne, à 3 quarts de lieue N. E. du Rhin, à 2 lieues un quart S. de Siegberg, 3 S. E. de Bonn, & 16 S. E. un q. au S. de Dusseldorp.

24. LULSDORFF ou LUSTORFF, joli Village & Château, Chef-lieu du Bailliage de ce nom. Ce Château est à un quart de lieue E. du Rhin, à 3 lieues N. de Bonn, 2 & demie S. S. E. de Cologne, & 11 S. E. un q. au S. de Dusseldorp.

25. MEDMAN ou METTMANN, petite Ville, Chef-lieu d'un Bailliage du même nom. Elle est bâtie sur un ruisseau qui bien-tôt après mêle ses eaux avec celles de la *Dussel*; & elle est à une lieue & demie S. E. de Ratingen, & à 2 lieues & demie E. N. E. de Dusseldorp.

26. MONNHEIM, joli Bourg, Chef-lieu du Bailliage de même nom. Ce Bourg est à un quart de lieue E. du Rhin, à une petite lieue E. un q. au S. de Zons, à 4 lieues O. S. O. de Sohlingen, & 4 S. E. de Dusseldorp.

27. MULHEIM, jolie petite Ville, Chef-lieu du Bailliage de son nom. Cette Ville est sur la rive droite du

Rhin, au confluent de la *Stronderbach*, à trois quarts de lieue N. un q. à l'E. de Cologne, & à 8 lieues S.E. de Duſſeldorp. On a formé plus d'une fois le deſſein d'agrandir la Ville de *Mülheim*; mais ce projet n'a jamais été exécuté que très-imparfaitement. Il n'eſt pas douteux que s'il eût été rempli dans toute ſon étendue, la Ville de *Cologne* en auroit ſouffert conſidérablement, parce que celle de *Mülheim* lui auroit enlevé vraiſemblablement une partie de ſes habitans & de ſon commerce.

28. NESSELRODE ou NESSELROD & NESSELROTH. C'eſt une Maiſon de plaiſance de la famille de ce nom: elle eſt ſituée près de la rive gauche de la rivière de *Wüpper*, à une lieue S. de Sohlingen, 4 & demie N. un q. à l'E. de Cologne, & 6 E. S. E. de Duſſeldorp.

29. NONNEVERT, belle Abbaye ſur la rive droite du Rhin, à 3 lieues S. un q. à l'O. de Siegberg, autant S. E. de Bonn, & 16 S. E. un q. au S. de Duſſeldorp.

30. POMPEL-SORT ou POMPEL-SURT & POMPEL-SONT. C'eſt le nom d'un joli petit Village, qui eſt tout proche de Duſſeldorp, & qui en eſt comme le Faubourg: c'eſt là que l'on prend des relais en courant la poſte.

31. PORTZ, Village avec un Château, Chef-lieu du Bailliage de même nom. Ce Village eſt à 3 ou 400 pas de la rive droite du Rhin, à cinq quarts de lieue S. E. de Cologne, à 2 petites lieues S. S. E. de Mülheim, & à 10 S. E. de Duſſeldorp.

32. RADT-VORDEN-WALDT ou RADT *à la Forêt*, petite Ville près de la frontière du Comté de la *Marck*. Cette Ville prend ſon nom d'une grande forêt auprès de laquelle elle eſt ſituée; & elle eſt à une lieue E. de la rivière de *Wüpper*, une & demie N. E. de Hückeſwagen, 2 N. de Wipperfurth, & 13 E. un q. au S. de Duſſeldorp.

Digitized by Google

33. RAMERSDORFF. C'eſt le nom d'une belle Abbaye, ſituée à une demi-lieue N. E. du Rhin, à une lieue E. un q. au S. de Bonn, & à 14 S. E. de Duſſeldorp.

34. RATINGEN ou RATHINGEN, jolie Ville, près de la rive gauche de la rivière d'*Anger*, à 2 lieues N. E. du Rhin, une & demie N. O. de Medman, 2 & demie S. O. de Werden, & 2 N. N. E. de Duſſeldorp.

35. SCHOELLER, joli Village avec un Château, Chef-lieu du Bailliage de ſon nom. Ce Village eſt à une petite diſtance de la rivière de *Duſſel*, à une lieue & demie S. O. de Hardenberg, 2 E. de Medman, & 4 & demie E. un q. au N. de Duſſeldorp.

36. SIEGBERG, petite Ville avec un Abbaye qui jouit de gros revenus. Cette Ville eſt bâtie ſur une montagne au pied de laquelle coule au S. la rivière de *Sieg*; & elle eſt à une demi-lieue S. E. de la rivière d'*Agger*, à 3 lieues N. E. de Bonn, 5 & demie S. E. de Cologne, & 14 S. E. un q. au S. de Duſſeldorp.

37. SOHLINGEN ou SOLINGEN, petite Ville, Chef-lieu du Bailliage de même nom. On fabrique dans cette Ville une très-grande quantité d'armes-à-feu & de lames d'épée qui ſont très-eſtimées à cauſe de la bonté de leur trempe. *Sohlingen* eſt à mille pas O. de la rivière de *Wipper*, à 2 lieues S. O. d'Elverveld, 4 & demie N. N. E. de Mülheim, & 6 E. S. E. du Duſſeldorp.

38. SPICK. C'eſt le nom d'un petit Village, fort connu à cauſe que l'on y prend des chevaux en allant par la poſte de *Cologne* à *Francfort*. Ce Village eſt à une poſte ou 4 petites lieues S. E. de Cologne, & à 12 lieues S. E. de Duſſeldorp.

39. STEINBACH, Village avec un Château, Chef-lieu du Bailliage de ſon nom. Ce Village eſt près de la fron-

tière du Comté de la *Marck*, à une petite distance S. de la rivière de *Wipper*, à une lieue S. E. de Wipperfurth, & 15 E. S. E. de Dusseldorp.

40. STYRUM, petite Ville avec un Château, Chef-lieu du Comté de même nom. Cette Ville est à 2 ou 300 pas N. E. de la rivière de *Roër*, à 3 lieues O. d'Essen, 2 & demie E. un q. au N. de Duysbourg, & 5 & demie N. un q. à l'E. de Dusseldorp.

41. UBLATEN ou UP-LANDEN. C'est le nom d'un petit Village où l'on prend des chevaux en allant par la poste de *Dusseldorp* à *Francfort*. Ce Village est à une petite distance S. E. de de la rivière de *Wipper*, à 2 lieues S. O. de Sohlingen, & 6 S. E. de Dusseldorp.

42. VINDECK ou WINDECK, petit Village, Chef-lieu du Bailliage de son nom. Ce Village est à un quart de lieue N. de la rivière de *Sieg*, à 2 lieues S. de Homberg, 4 E. un q. au N. de Blanckenberg, & 19 S. E. un q. à l'E. de Dusseldorp.

43. WARTH. C'est un lieu de poste sur la route de *Dusseldorp* à *Francfort*. *Warth* est à 7 lieues E. S. E. de Cologne & à 14 S. E. de Dusseldorp.

44. WERMERSKIRCHEN. C'est encore un lieu de poste, sur la route de *Cologne* à *Ham* & à *Munster*. *Wermerskirchen* est à 2 lieues S. O. de Lennep, à 7 lieues & demie N. E. de Cologne, & à 9 & demie E. S. E. de Dusseldorp.

45. WILDENBORG ou WILDENBOURG, petite Ville avec un ancien Château, Chef-lieu de la Seigneurie du même nom. Cette Ville est bâtie dans un pais de montagnes, à 2 lieues N. de la rivière de *Sieg*, 5 E. un q. au S. de Homberg, 4 S. S. E. de Neustadt, & 23 E. S. E. un q. au S. de Dusseldorp.

46. WIPPERFURTH ou WIPPERFUIRD & WUPPER-

FURTH, petite Ville à trois quarts de lieue O. de la frontière du Comté de la *Marck*. Cette Ville eſt batie ſur la rive gauche de la rivière de *Wipper*, à 2 lieues S. E. de Hückeſwagen, 9 E. N. E. de Cologne, & 14 E. un q. at S. de Duſſeldorp.

§. XXI.

De la Ville de Duſſeldorp en particulier.

CETTE Ville (que l'on nomme plus exactement *Duſſeldorff**,) n'eſt point grande ; mais elle eſt bien bâtie, bien peuplée & très-commerçante. Elle eſt ſituée ſur la rive droite du *Rhin*, à l'endroit même où ce Fleuve reçoit les eaux de la petite rivière de *Duſſel*, & dans une campagne riante & fertile, que l'on regarde comme le grenier & le jardin de la Ville de *Cologne*. L'Electeur Palatin a à *Duſſeldorp*, un fort beau Palais, qui a ſervi autrefois de réſidence aux anciens Ducs de *Berg*, &c. Mais les derniers Souverains de la Maiſon de *Neubourg* y ont fait faire des augmentations & des embelliſſemens conſidérables. On remarque entre autres choſes dans ce Palais, une très-belle Galerie ornée d'une grande quantité de tableaux des plus habiles Maîtres.

Les deux derniers Electeurs, *Jean-Guillaume* & *Charles-Philippe*, ſe plaiſoient beaucoup à *Duſſeldorp*, & y fai-

(*) Le nom de *Duſſeldorff* s'eſt formé de *Dorff* qui, en Allemand, ſignifie *Village*, & de *Duſſel* qui eſt le nom d'une petite riviere dont j'ai parlé ci-devant, page 191 ſous le n°. 4.

Digitized by Google

ſoient leur réſidence ordinaire. Mais l'Electeur regnant paroît donner la préférence au ſéjour de *Mannheim*. Cependant ce Prince, jaloux de faire le bonheur de tous ſes Sujets, ne néglige rien de ce qui peut en quelque façon dédommager de ſon abſence les habitans de *Duſſeldorp*. Non-ſeulement il favoriſe de tout ſon pouvoir le commerce qu'ils font, & les arts qu'ils cultivent ; mais encore il veille d'une maniere particulière à leur conſervation. C'eſt dans cette vûe que ce Prince fait entretenir avec ſoin les fortifications de la Ville qui ſont d'ailleurs aſſez conſidérables. Auſſi cette Place eſt-elle en état de faire une bonne défenſe.

DUSSELDORP eſt (*en ligne droite* *) à 12 lieues N. E. d'Aix-la-Chapelle, 35 & demie S. E. d'Amſterdam, 33 E. d'Anvers, 18 E. un q. au S. d'Arenſberg, 148 N. un q. à l'E d'Avignon, 55 O. N. O. de Bamberg, 88 O. S. O. de Berlin, 11 N. N. O. de Bonn., 28 E. un q. au S. de Breda, 47 S. O. de Bremen, 33 E. un q. au N. de Bruxelles, 372 N. N. E. de Cadix, 33 O. un q. au S. de Caſſel, 16 S. E. de Cleves, 18 N. N. O. de Coblentz, 7 N. O. de Cologne, 376 O. N. O. de Conſtantinople, 126 S. O. de Coppenhague, 167 O. un q. au N. de Cracovie, 159 O. S. O. de Dantzick, 11 S. O. de Dortmund, 87 O. un q. au S. de Dreſde, 177 E. S. E. de Dublin, 4 S. un q. à l'E de Duyſbourg, 170 S. d'Edimbourg, 44 S. d'Embden, 55 O. d'Erfordt, 6 E. N. E. d'Erkelens, 5 & demie S. O. d'Eſſen, 28 N. O. de Francfort ſur-le-Mein, 101 O. S. O. de Francfort ſur-l'Oder, 141 N. un q. à l'O. de Genes, 100 N. de Geneve, 4 N. N. de Grevenbroich, 9 deux tiers S. E. de Gueldre, 17

* Voyez la Note qui eſt au bas de la page 91.

O. S. O. de Ham, 63 S. O. de Hambourg, 47 S. O. de Hanover, 37 S. E. de La Haye, 7 N. E. de Juliers, 7 N. de Kerpen, 2 S. S. E. de Keyſerſweerdt, 74 O. un q. au S. de Leypſick, 18 N. E. de Liége, 48 E. N. E. de Lille, 352 N. E. de Liſbonne, 97 E. un q. au S. de Londres, 9 & demie N. un q. à l'O. de Lummerſum, 32 N. N. E. de Luxembourg, 111 N. un q. à l'E. de Lyon, 277 N. N. E. de Madrid, 337 N. O. de Malte, 43 N. N. O. de Mannheim, 159 N. de Marſeille, 26 N. O. de Mayence, 5 S. E. de Meurs, 43 N. N. E. de Metz, 388 O. S. O. de Moskow, 86 N. O. de Munick, 20 S. O. de Munſter, 239 N. N. O. de Naples, 62 N. O. de Nuremberg, 1 N. E. de Nuys, 3 & demie S. E. d'Ordinghen, 6 un tiers S. S. E. d'Orſoy, 30 S. O. d'Oſnabruck, 28 O. S. O. de Paderborn, 79 N. E. de Paris, 136 N. N. O. de Parme, 324 S. O. de Peterſbourg (St.,) 102 O. un q. au N. de Prague 154 O. N. O. de Preſbourg, 80 N. O. de Ratiſbonne, 10 S. O. de Recklingshauſen, 7 S. S. E. de Rheinberg, 210 N. N. O. de Rome, 10 & demie E. de Ruremonde, 105 N. O. de Saltzbourg, 6 S. O. de Steyll, 223 S. O. de Stockholm, 53 N. un q. à l'O. de Straſbourg, 29 N. de Treves, 129 N. un q. à l'O. de Turin, 176 O. un q. au S. de Varſovie, 132 N. O. de Veniſe, 10 & demie E. S. E. de Venloo, 143 O. N. O. de Vienne, 14 O. S. O. d'Unna, 4 S. O. de Werden, 9 & demie S. un q. à l'E de Weſel, 47 O. N. O. de Würtzbourg, & 2 deux tiers N. O. de Zons.

(*Longitude.*) Selon M. Homann, 28°. 18′., & enſuite 24°. 19′. Selon M. Seutter & ſelon M. le Rouge après lui, 26°. 12′. Selon M. M. Sanſon, 28°. 13′. Selon M. Deliſle, 24°. 28′. Selon M. Robert, dans ſa Carte de l'Empire d'Allemagne, publiée en 1745, 24°. 34′. & ſelon

le même, dans ſa Carte du Cercle Electoral, publiée en 1746, 28°. 15′.

Selon moi, 24°. 18′. 55″.

(*Latitude.*) Selon M. M. Homann, Seutter & Sanſon, 51°. 12′. Selon M. Deliſle, 51°. 10′. Selon moi, 51°. 11′. 30″.

(*Armoiries du Duché de Berg.*) D'argent au Lion de gueules, la queue fourchée & paſſée en ſautoir, lampaſſé d'azur, armé & couronné de même.

N. Les Electeurs de *Saxe*, de *Brandebourg*, & *Palatin* prennent tous trois les titres & les Armes des Duchés de *Juliers*, de *Cleves* & de *Berg*. *Voyez*, *pages* 8 & 9 *de ce ſecond Volume*, *quelles ſont les prétentions de chacun de ces Princes ſur leſdits Duchés.*

§. XXII.

§. XXII.

Tems du Lever & du Coucher du Soleil à Dusseldorp.

Jours des Mois.	Lever du Soleil.	Couc. du Soleil.	Jours des Mois.	Lever du Soleil.	Couc. du Soleil.
	H. M.	H. M.		H. M.	H. M.
JANVIER, le 1..	8.. 3.	3..57.	JUIN, ...le 1..	3..55.	8.. 5.
6..	7..59.	4.. 1.	6..	3..52.	8.. 8.
11..	7..54.	4.. 6.	11..	3..49.	8..11.
16..	7..49.	4..11.	16..	3..47.	8..13.
21..	7..44.	4..16.	21..	3..45.	8..15.
26..	7..36.	4..24.	26..	3..47.	8..13.
FEVRIER, le 1..	7..27.	4..33.	JUILLET, le 1..	3..48.	8..12.
6..	7..19.	4..41.	6..	3..52.	8.. 8.
11..	7..10.	4..50.	11..	3..57.	8.. 3.
16..	7.. 1	4..59.	16..	4.. 1.	7..59
21..	6..52.	5.. 8.	21..	4.. 5.	7..55.
26..	6..43.	5..17.	26..	4..14.	7..46.
MARS, ... le 1..	6..34.	5..26.	AOUST, ..le 1..	4..22.	7..38.
6..	6..25.	5..35.	6..	4..30.	7..30.
11..	6..16.	5..44.	11..	4..38.	7..22.
16..	6.. 7.	5..53.	16..	4..46.	7..14.
21..	5..55.	6.. 5.	21..	4..55.	7.. 5.
26..	5..43.	6..17.	26..	5.. 5.	6..55.
AVRIL, .. le 1..	5..33.	6..27.	SEPTEMBRE,.le 1..	5..16.	6..44.
6..	5..24.	6..36.	6..	5..26.	6 .34.
11..	5..14.	6. 46.	11..	5..36.	6..24.
16..	5.. 5.	6..55.	16..	5..46.	6..14.
21..	4..55.	7.. 5.	21..	5..56.	6.. 4.
26..	4..46.	7..14.	26..	6.. 5.	5..55.
MAI, ...le 1..	4..36.	7..24.	OCTOBRE,le 1..	6..14.	5..46.
6..	4..29.	7..31.	6..	6..24.	5..36.
11..	4..21.	7..39.	11..	6..33.	5..27.
16..	4..13.	7..47.	16..	6..43.	5..17.
21..	4.. 6.	7..54.	21..	6..53.	5.. 7.
26..	4.. 0.	8.. 0.	26..	7.. 3.	4..57.

Digitized by Google

	Jours des Mois.	Lever du Soleil.	Couc. du Soleil.		Jours des Mois.	Lever du Soleil.	Couc. du Soleil.
		H. M.	H. M.			H. M.	H. M.
NOVEMBRE, le	1..	7..13.	4..47.	DECEMBRE, le	1..	7..57.	4.. 3.
	6..	7..21.	4..39.		6..	8.. 1.	3..59.
	11..	7..28.	4..32.		11..	8.. 3.	3..57.
	16..	7..36.	4..24.		16..	8.. 5.	3..55.
	21..	7..44.	4..16.		21..	8.. 6.	3..54.
	26..	7..51.	4.. 9.		26..	8.. 5.	3..55.

§. XXIII.

Routes & distances depuis Dusseldorp jusqu'aux principaux Lieux de l'Europe. (a.)

I.

De Dusseldorp à Aix-la-Chapelle.

	Lieues.
DE Dusseldorp à Juliers (p. 102. n°. 23.)	8.
De Juliers à Laurentzberg	2.
De Laurentzberg à AIX-LA-CHAPELLE	3.
	13.

1°. ..... 11 liv. 5 s.
2°. ..... 12 liv. 3 s.

II.

De Dusseldorp à Amsterdam.

	Lieues.
De Dusseldorp à Cleves (p. 173. n°. 23.)	20.
De Cleves à AMSTERDAM (p. 97. n°. 2.)	27.
	47.

1°. ..... 64 liv. 1 s.
2°. ..... 46 liv. 10 s.

III.

De Dusseldorp à Anvers.

De Dusseldorp à Furth	3.
De Furth à Erkelens	4.
D'Erkelens à Ruremonde	7.
De Ruremonde à ANVERS (p. 97. n°. 3.)	23.
	36.

(a) *Voyez la Note qui est au bas de la page 167.*

Digitized by Google

1°..... 38 liv. 14 ſ.
2°..... 46 liv. 12 ſ.

Autre Route.

	Lieues.
De Duſſeldorp à Gladbach . .	7.
De Gladbach à Ruremonde. .	6.
De Ruremonde à ANVERS .	23.
	36.

1°..... 38 liv. 14 ſ.
2°..... 46 liv. 12 ſ.

IV.

De Duſſeldorp à Arenſberg.

De Duſſeldorp à Elverfeldt.	7.
D'Elverfeldt à Breckerfeldt	7.
De Breckerfeldt à Altena ...	3.
D'Altena à Balve	4.
De Balve à Hacchen.....	3.
De Hacchen à ARENSBERG.	2.
	26.

1°..... 20 liv. 0 ſ.
2°..... 21 liv. 12 ſ.

Autre Route.

De Duſſeldorp à Elverfeldt.	7.
d'Elverfeldt à Geſſelſberg ..	4.
De Geſſelſberg à Iſerlohn...	6.
D'Iſerlohn à ARENSBERG ..	6.
	23.

1°..... 17 liv. 10 ſ.
2°..... 18 liv. 8 ſ.

V.

De Duſſeldorp à Avignon.

	Lieues.
De Duſſeldorp à Treves (n°. 60.)	39.
De Treves à AVIGNON (p. 97. n°. 6.)	130.
	169.

1°..... 132 liv. 0 ſ.
2°..... 138 liv. 0 ſ.

VI.

De Duſſeldorp à Bamberg.

De Duſſeldorp à Francfort (n°. 25.)	49.
De Francfort à BAMBERG (p. 98. n°. 7.)	39.
	88.

1°..... 63 liv. 15 ſ.
2°..... 68 liv. 17 ſ.

Autre Route.

De Duſſeldorp à Ublaten...	6.
D'Ublaten à Brugg.....	4.
De Brugg à Warth.....	4.
De Warth à Walmroth (p. 98. n°. 7.).....	17.
De Walmroth à Gieſſen....	10.
De Gieſſen à Nidda.....	7.
De Nidda à Salmunſter.....	7.
De Salmunſter à Loretta...	5.
De Loretta à Reineck	6.
De Reineck à Schweinfurt..	10.
De Schweinfurth à Haſſfurth	5.
De Haſſfurt à BAMBERG ...	8.
	89.

VII.

De Duſſeldorp à Berlin.

De Duſſeldorp à Caſſel (n°. 13.).....	49.

	Lieues.
De Caſſel à BERLIN (p. 98. nº. 8.).....	72.
	121.

1º.....	86 liv. 5 ſ.
2º.....	92 liv. 14 ſ.

Deuxième Route.

De Duſſeldorp à Paderborn (nº. 50.).....	39.
De Paderborn à Brackel ...	7.
De Brackel à Holtz-Minden	6.
De Holtz-Mind. à Eimbeck	7.
D'Eimbeck à Ellerich.....	10.
D'Ellerich à BERLIN (p. 98. nº. 8.).....	50.
	119.

1º.....	90 liv. 10 ſ.
2º.....	93 liv. 11 ſ.

Troiſième Route.

De Duſſeldorp à Hattingen .	8.
De Hattingen à Unna.....	10.
D'Unnna à Werll	4.
De Werll à Soeſt *ou* Soiſt...	4.
De Soeſt à Lippſtadt.....	5.
De Lippſtadt à BERLIN (p. 169. nº. 9.).....	106.
	137.

1º.....	90 liv. 0 ſ.
2º.....	97 liv. 4 ſ.

VIII.

De Duſſeldorp à Bonn.

De Duſſeldorp à Cologne (nº. 16.).....	9.
De Cologne à BONN.....	5.
	14.

1º.....	11 liv. 5 ſ.
2º.....	12 liv. 3 ſ.

IX.

De Duſſeldorp à Breda.

De Duſſeldorp à Ruremonde (nº. 3.).....	14.
De Ruremonde à Weerth..	5.
De Weert à Poſtel.....	10.
De Poſtel à BREDA.....	10.
	39.

1º.....	40 liv. 0 ſ.
2º.....	43 liv. 8 ſ.

Autre Route.

De Duſſeldorp à Kempen...	7.
De Kempen à Venloo.....	6.
De Venloo à Eyndhoven ...	10.
D'Eyndhoven à Poppel	7.
De Poppel à BREDA.....	6.
	36.

X.

De Duſſeldorp à Bremen.

De Duſſeldorp à Munſter (nº. 46.).....	26.
De Munſter à Rhene	9.
De Rhene à Lingen	7.
De Lingen à Haſſelunne....	5.
De Haſſelunne à Lœnningen	4.
De Lœnning. à Kloppenborg	4.
De Kloppenb. à Wildshuſen	7.
De Wildshuſ. à Delmenhorſt	4.
De Delmenhorſt à BREMEN.	3.
	69.

Digitized by Google

1°..... 42 liv. 15 ſ.
2°..... 49 liv. 5 ſ.

Autre Route.

	Lieues.
De Duſſeldorp à Weſel (p. 173, n°. 23.).....	12.
De Weſel à BREMEN (p. 99. n°. 10.).....	56.
	68.

1°..... 41 liv. 10 ſ.
2°..... 48 liv. 18 ſ.

X I.

De Duſſeldorp à Bruxelles.

De Duſſeldorp à Ruremonde (n°. 3.).....	14.
De Ruremonde à Weerth..	5.
De Weerth à Hechten.....	6.
De Hechten à Dieſt.....	6.
De Dieſt à Louvain.....	6.
De Louv. à BRUXELLES....	6.
	43.

1°..... 51 liv. 10 ſ.
2°..... 48 liv. 0 ſ.

X I I.

De Duſſeldorp à Cadix.

De Duſſeldorp à Juliers....	8.
De Juliers à CADIX (p. 100. n°. 12.).....	430.
	438.

1°..... 347 liv. 10 ſ.
2°..... 483 liv. 2 ſ.

Autre Route.

	Lieues.
De Bruxelles à Paris (p. 170. n°. 13.).....	54.
De Paris à CADIX (*Tom. I. p.* 328.).....	352.
	449.

1°..... 387 liv. 0 ſ.
2°..... 494 liv. 6 ſ.

X I I I.

De Duſſeldorp à Caſſel.

De Duſſeldorp à Elverfeldt.	7.
D'Elverfeldt à Breckerfeldt	7.
De Breckerfeldt à Werdoël.	5.
De Werdoël à Grevenſtein.	6.
De Grevenſtein à Meſchede.	3.
De Meſchede à Brilon.....	5.
De Brilon à Beringhauſen ..	3.
De Beringhauſen à Arolſen..	4.
D'Arolſen à Zierenberg....	5.
De Zierenberg à CASSEL...	4.
	49.

1°..... 33 liv. 15 ſ.
2°..... 36 liv. 10 ſ.

Deuxième Route.

De Duſſeldorp à Neſſelrode.	6 ½.
De Neſſelrode à Wermerskirchen.....	3.
De Wermerskirchen à Wipperfurth.....	4 ½.
De Wipperf. à Attendorn..	8.
D'Attendorn à Elſpe.....	3.
D'Elſpe à Oberkirchen.....	4.
D'Oberkirc. à Winterberg.	3.
De Winterb. à Scheideren..	3.
De Scheideren à Corbach...	2 ½.
De Corbach à Sachſenhauſen	2 ½.
De Sachſenh. à Freyenhagen	1.

Digitized by Google

	Lieues.
De Freyenh. à Wolfhagen..	2.
De Wolfhagen à CASSEL..	6.
	49.

1°.....	33 liv. 15 s.
2°.....	36 liv. 10 s.

Troisième Route.

De Dusseldorp à Arensberg (n°. 4.).....	26.
D'Arensberg à Freienohl ...	2.
De Freienohl à Meschede...	2.
De Meschede à CASSEL (*V. ci-dessus.*).....	21.
	51.

1°.....	36 liv. 5 s.
2°.....	39 liv. 4 s.

Quatrième Route.

De Dusseldorp à Paderborn (n°. 50.).....	39.
De Paderborn à Warbourg.	8.
De Warbourg à CASSEL....	6.
	53.

1°.....	36 liv. 5 s.
2°.....	39 liv. 4 s.

Cinquième Route.

De Dusseldorp à Ublaten ...	6.
D'Ublaten à Bruchem *ou* Brugg.....	4.
De Bruc. à Heiligenhoven.	5.
De Heiligenhoven à Meinertshagen	6.
De Meinertshagen à Attendorn.....	4 ½.
	Lieues.
D'Attendorn à CASSEL (*V. la deuxième Route.*)	27.
	52 ½.

1°.....	36 liv. 5 s.
2°.....	39 liv. 4 s.

Sixième Route.

De Dusseldorp à Elverfeldt .	7.
D'Elverfeldt à Geffelsberg..	4.
De Geffelsberg à Swiert....	5.
De Swiert à Werll.....	4.
De Werll à Soest	4.
De Soest à Buren.....	8.
De Buren à Niderstadt *ou* Marsberg.....	4.
De Niderstadt à Negelborg *ou* à Volckmarsen	5.
De Negelborg à Zierenberg.	4.
De Zierenberg à CASSEL...	4.
	49.

1°.....	33 liv. 15 s.
2°.....	36 liv. 10 s.

N. Cette derniere Route est celle que M. le Duc de *Broglio* a suivie en grande partie, lorsque sur la fin du mois de Mars dernier, il a ramené les Troupes du Roi, de *Cassel* à *Dusseldorp*.

De Buren à Warbourg.....	8.
De Warbourg à CASSEL...	6.
	14.

XIV.

De Dusseldorp à Cleves.

Voyez la Route de *Cleves à Paderborn*, pag. 173. sous le N°. XXIII	20.

1°.....	17 liv. 10 s.
2°.....	18 liv. 18 s.

Digitized by Google

XV.

De Duſſeldorp à Coblentz.

	Lieues.
De Duſſeldorp à Cologne (n°. 16.)	9.
De Cologne à Bonn	5.
De Bonn à Breiſich	5.
De Breiſich à COBLENTZ	5.
	24.

1°.	21 liv. 5 ſ.
2°.	22 liv. 19 ſ.

XVI.

De Duſſeldorp à Cologne.

De Duſſeldorp à Nuyſſ	1.
De Nuyſſ à Dormagen	4.
De Dormagen à COLOGNE	4.
	9.

1°.	7 liv. 10 ſ.
2°.	8 liv. 2 ſ.

Autre Route.

De Duſſeldorp à Bourg	6.
De Bourg à COLOGNE	3.
	9.

1°.	7 liv. 10 ſ.
2°.	8 liv. 2 ſ.

XVII.

De Duſſeldorp à Conſtantinople.

De Duſſeldorp à Vienne (n°. 64.)	215.
De Vienne à CONSTANTINOPLE (*Tom. I. p.* 329.)	293.
	508.

1°.	473 liv. 10 ſ.
2°.	419 liv. 17 ſ.

XVIII.

De Duſſeldorp à Coppenhague.

	Lieues.
De Duſſeldorp à Bremen (n°. 10.)	69.
De Brem. à COPPENHAGUE (p. 101. n°. 18.)	103.
	172.

1°.	142 liv. 10 ſ.
2°.	156 liv. 3 ſ.

XIX.

De Duſſeldorp à Cracovie.

De Duſſeldorp à Prague (n°. 53.)	162.
De Prague à CRACOVIE (p. 101. n°. 19.)	101.
	263.

1°.	188 liv. 0 ſ.
2°.	204 liv. 10 ſ.

Autre Route.

De Duſſeldorp à Dreſde (n°. 22.)	125.
De Dreſde à CRACOVIE (p. 172. n°. 19.)	116.
	241.

1°.	180 liv. 0 ſ.
2°.	194 liv. 15 ſ.

XX.

De Duſſeldorp à Dantzick.

De Duſſeldorp à Berlin (n°. 7)	121.

Digitized by Google

Lieues.

De Berlin à DANTZICK (p. 172. n°. 20.) ..... 110.

231.

1°. ..... 154 liv. 10 ſ.
2°. ..... 160 liv. 0 ſ.

XXI.

De Duſſeldorp à Dortmund.

Voyez la Route de *Juliers* à *Ham*, pag. 102. n°. 29. .. 22.

1°. ..... 15 liv. 0 ſ.
2°. ..... 16 liv. 10 ſ.

XXII.

De Duſſeldorp à Dreſde.

De Duſſeldorp à Caſſel (n°. 13.) ..... 49.
De Caſſel à DRESDE (p. 101. n°. 22.) ..... 76.

125.

1°. ..... 95 liv. 5 ſ.
2°. ..... 103 liv. 9 ſ.

XXIII.

De Duſſeldorp à Duyſbourg.

De Duſſeldorp à St. Joris .. 2.
De St. Joris à Angerhuſen .. 2.
D'Angerhuſen à DUYSBOURG ..... 1.

5.

1°. ..... 5 liv. 0 ſ.
2°. ..... 5 liv. 8 ſ.

XXIV.

De Duſſeldorp à Embden.

Lieues.

De Duſſeldorp à Weſel (n°. 64.) ..... 12.
De Weſel à Ghemen ..... 7.
De Ghemen à Stadtloon ... 5.
De Stadtloon à Aahus ..... 2.
D'Aahus à Bentheim ..... 8.
De Bentheim à Lingen .... 7.
De Lingen à EMBDEN (pag. 102. n°. 24.) ..... 25.

66.

1°. ..... 47 liv. 10 ſ.
2°. ..... 53 liv. 4 ſ.

Autre Route.

De Duſſeldorp à Angermund 3.
D'Angermund à Styrum ... 3.
De Styrum à Ooſterfeld .... 2.
D'Ooſterfeld à Dorſten .... 4.
De Dorſten à Heyden ..... 3.
De Heyden à Velen ..... 2.
De Velen à Stadtloon ..... 4.
De Stadtloon à EMBDEN ... 42.

63.

1°. ..... 47 liv. 10 ſ.
2°. ..... 53 liv. 4 ſ.

XXV.

De Duſſeldorp à Francfort ſur-le-Mein.

De Duſſeldorp à Ublaten ... 6.
D'Ublaten à Brugg ..... 4.
De Brugg à Warth ..... 4.
De Warth à FRANCFORT (p. 98. n°. 7.) ..... 35.

49.

I°.

Digitized by Google

1°..... 32 liv. 10 ſ.
2°..... 35 liv. 2 ſ.

Autre Route.

	Lieues.
De Duſſeldorp à Cologne (n°. 16.).....	9.
De Cologne à FRANCFORT (p. 98. n°. 7.).....	42.
	51.

1°..... 36 liv. 5 ſ.
2°..... 38 liv. 11 ſ.

XXVI.

De Duſſeldorp à Gennes.

De Duſſeldorp à Francfort (n°. 25.).....	49.
De Francfort à Darmſtadt..	6.
De Darmſtadt à Heppenheim	7.
De Heppenheim à Heydelberg.....	7.
De Heydelberg à Canſtadt.	19.
De Canſtadt à GENES (pag. 174. n°. 29.).....	137.
	225.

1°..... 201 liv. 0 ſ.
2°..... 230 liv. 0 ſ.

XXVII.

De Duſſeldorp à Geneve.

De Duſſeldorp à Mayence (n°. 42.).....	39.
De Mayence à Bâle (p. 174. n°. 29.).....	68.
De Bâle à GENEVE (p. 175. n°. 30.).....	47.
	154.

1°..... 125 liv. 0 ſ.
2°..... 130 liv. 0 ſ.

XXVIII.

De Duſſeldorp à Gueldre.

	Lieues.
De Duſſeldorp à Kempen...	7.
De Kempen à GUELDRE...	5.
	12.

1°..... 10 liv. 0 ſ.
2°..... 10 liv. 16 ſ.

Autre Route.

De Duſſeldorp à Duyſbourg	5.
De Duyſbourg à Meurs...	2.
De Meurs à GUELDRE....	6.
	13.

1°..... 11 liv. 5 ſ.
2°..... 12 liv. 0 ſ.

XXIX.

De Duſſeldorp à Ham.

Voyez la Route de *Juliers* à *Ham*, p. 102. n°. 29..... 21.

1°..... 20 liv. 0 ſ.
2°..... 21 liv. 18 ſ.

XXX.

De Duſſeldorp à Hambourg.

De Duſſeldorp à Bremen (n°. 10.).....	69.
De Bremen à HAMBOURG (p. 101. n°. 18.).....	26.
	95.

1°..... 62 liv. 15 ſ.
2°..... 70 liv. 6 ſ.

Deuxième Route.

	Lieues.
De Dusseldorp à Munster (n°. 46.)	26.
De Munster à Osnabruck	12.
D'Osnabruck à Ofter-Cappelen-Vigbold	4.
De Wigbold à Boomte	3.
De Boomte à Barenberg	7.
De Barenberg à Hoya	8.
De Hoya à Ferden	4.
De Ferden à Rotenbourg	6.
De Rotenbourg à Dostede	7.
De Dostede à Harbourg	7.
De Harbourg à HAMBOURG *par eau.*)	2.
	86.

1°. 55 liv. 5 s.
2°. 61 liv. 12 s.

Troisième Route.

De Dusseldorp à Lippstadt (n°. 7.)	31.
De Lippstadt à Minden (p. 169. n°. 9.)	20.
De Minden à Leese	6.
De Leese à Nienbourg	4.
De Nienbourg à Rethen	5.
De Rethen à Harbourg	22.
De Harbourg à HAMBOURG	2.
	90.

1°. 57 liv. 15 s.
2°. 63 liv. 6 s.

XXXI.

De *Dusseldorp à Hanover.*

	Lieues.
De Dusseldorp à Lippstadt n°. 7.)	31.
De Lippstadt à Minden (p. 169. n°. 9.)	20.
De Minden à Bückebourg	1 ½.
De Bückeb. à Stadthagen	5.
De Stadthagen à Rotenberg	3 ½.
De Rotenberg à Stemme	4.
De Stemme à HANOVER	2.
	67.

1°. 42 liv. 10 s.
2°. 52 liv. 0 s.

De *Minden* à Leese	6.
De Leese à Hagenbourg	4.
De Hagenbourg à *Hanover.*	9 ½.
	19 ½.

Deuxieme Route.

De Dusseldorp à Lippstadt	31.
De Lippstadt à Neuhaus	8.
De Neuhaus à Detmolt	6.
De Detmold à Blomberg	3.
De Blomberg à Ertzen	6.
D'Ertzen à Hamelen	2.
De Hamelen à Coppenbrüge.	4.
De Coppenbrüge à Stocken.	4.
De Stocken à HANOVER	4.
	68.

1°. 45 liv. 0 s.
2°. 52 liv. 0 s.

Troisième Route.

De Dusseldorp à Paderborn (n°. 50.)	39.
De Paderborn à Brackel	7.
De Brackel à Holtz-Minden	6.
De Holtz-Minden à Eschershausen	5.
D'Eschershausen à Bantelem	6.

Digitized by Google

	Lieues.
De Bantelem à Eltze	2.
D'Eltze à Pattenſen.....	4.
De Pattenſen à HANOVER ..	2.
	71.

1°.....	50 liv. 0 ſ.
2°.....	60 liv. 0 ſ.

De *Paderborn* à Dribourg ..	4.
De Dribourg à Steinheim..	4.
De Steinheim à Schieder...	2.
De Schieder à Lude.....	2 1/2.
De Lude à Thal.....	1 1/2.
De Thal à Amelgoſſen.....	1 1/2.
D'Amelgoſſen à Ohr	1.
D'Ohr à *Hamelen*.....	1 1/2.
	18.

De *Paderborn* à Dribourg...	4.
De Dribourg à Brackel.....	3.
De Brackel à Hœxter.....	4.
De Hœxter à Tonenbourg..	1.
De Tonenbourg à Poll.....	3.
De Poll à Helen	2.
De Helen à Grohnde	1 1/2.
De Grohnde à Kirchohſen..	1.
De Kirchohſen à Ohr	1.
D'Ohr à *Hamelen*	1 1/2.
	22.

XXXII.

De *Duſſeldorp à la Haye.*

	Lieues.
De Duſſeldorp à Cleves (n°. 14.).....	20.
De Cleves à la HAYE (p. 176. n°. 36.)	32.
	52.

1°	70 liv. 10 ſ.
2°.....	50 liv. 0 ſ.

XXXIII.

De *Duſſeldorp à Juliers.*

	Lieues.
De Duſſeldorp à Nuſſ ou Nuys.....	1.
De Nuys à JULIERS	7.
	8.

1°.....	7 liv. 10 ſ.
2°.....	8 liv. 2 ſ.

XXXIV.

De *Duſſeldorp à Leypſick.*

De Duſſeldorp à Caſſel (n°. 13.....	49.
De Caſſel à LEIPSICK (p. 101. n°. 22.).....	54.
	103.

1°.....	79 liv. 0 ſ.
2°.....	85 liv. 18 ſ.

XXXV.

De *Duſſeldorp à Liége.*

De Duſſeldorp à Juliers (n°. 33.)	8.
De Juliers à LIEGE (p. 104. n°. 35.).....	15.
	23.

1°.....	18 liv. 15 ſ.
2°.....	20 liv. 4 ſ.

Autre Route.

De Duſſeldorp à Furth.....	3.
De Furth à Erkelens	4.
D'Erkelens à Gangelt.....	5.
De Gangelt à Maeſtricht ...	6.

Lieues.

De Maestricht à LIEGE..... 4.

22.

2°. ..... 16 liv. 5 s.
1°. ..... 17 liv. 7 s.

XXXVI.

De Dusseldorp à Lisbonne.

De Dusseldorp à Juliers.... 8.
De Juliers à LISBONNE (p. 104. n°. 37.) ..... 425.

433.

1°. ..... 344 liv. 10 s.
2°. ..... 479 liv. 2 s.

Autre Route.

De Dusseldorp à Bruxelles. 43.
De Bruxelles à Paris (p. 170. n°. 13.)..... 54.
De Paris à LISBONNE (*Tom. I. p.* 331.) ..... 347.

444.

2°. ..... 380 liv. 0 s.
1°. ..... 490 liv. 0 s.

XXXVII.

De Dusseldorp à Londres.

De Dusseldorp à Bruxelles (n°. 11.) ..... 43.
De Bruxelles à LONDRES (p. 104. n°. 38.)..... 72.

115.

1°. ..... 180 liv. 18 s.
2°. ..... 119 liv. 2 s.

Autre Route.

Lieues.

De Dusseldorp à Cleves (n°. 14.) ..... 20.
De Cleves à LONDRES (*p.* 178. *troisième Route*) .... 93.

113.

XXXVIII.

De Dusseldorp à Luxembourg.

De Dusseldorp à Juliers .... 8.
De Juliers à LUXEMBOURG (p. 104. n°. 39.) ..... 32.

40.

1°. ..... 27 liv. 10 s.
2°. ..... 29 liv. 14 s.

Autre Route.

De Dusseldorp à Treves (n°. 60.) ..... 39.
De Treves à Grevemacheren 3.
De Grev. à LUXEMBOURG. 5.

47.

1°. ..... 36 liv. 5 s.
2°. ..... 38 liv. 17 s.

XXXIX.

De Dusseldorp à Madrid.

De Dusseldorp à Juliers .... 8.
De Juliers à MADRID (p. 104. n°. 40.)..... 319.

327.

1°. ..... 272 liv. 10 s.
2°. ..... 383 liv. 2 s.

Digitized by Google

Autre Route.

	Lieues.
De Duſſeldorp à Bruxelles (n°. 11.)	43.
De Bruxelles à Paris (p. 170. n°. 13.)	54.
De Paris à MADRID (p. 104. n°. 40.)	241.
	338.

1°. ..... 312 liv. 10 ſ.
2°. ..... 394 liv. 0 ſ.

XL.

De *Duſſeldorp à Malte.*

De Duſſeldorp à Avignon (n°. 5.)	169.
D'Avignon à MALTE (p. 105. n°. 41.)	253.
	422.

Autre Route.

De Duſſeldorp à Genes (n°. 26.)	225.
De Gen. à MALTE *par Mer.*)	220.
	445.

Voyez la Note qui eſt ſous le N°. XLVI. page 179.

XLI.

De *Duſſeldorp à Mannheim.*

De Duſſeldorp à Mayence (n°. 42.)	39.
De Mayence à MANNHEIM (p. 103. n°. 33.)	16.
	55.

1°. ..... 46 liv. 5 ſ.
2°. ..... 50 liv. 0 ſ.

Autre Route.

	Lieues.
De Duſſeldorp à Francfort (n°. 25.)	49.
De Franfort à Darmſtadt	6.
De Darmſtadt à Hippenheim	7.
De Hippenh. à MANNHEIM.	7.
	69.

1°. ..... 47 liv. 10 ſ.
2°. ..... 51 liv. 6 ſ.

XLII.

De *Duſſeldorp à Mayence.*

De Duſſeldorp à Ublaten	6.
D'Ublaten à Brugg	4.
De Brugg à Warth	4.
De Warth à MAYENCE (p. 179. n°. 48.)	25.
	39.

1°. ..... 31 liv. 5 ſ.
2°. ..... 33 liv. 15 ſ.

Autre Route.

De Duſſeldorp à Cologne (n°. 16.)	9.
De Cologne à MAYENCE (p. 179. n°. 48.)	32.
	41.

1°. ..... 36 liv. 5 ſ.
2°. ..... 39 liv. 3 ſ.

XLIII.

De *Duſſeldorp à Meurs.*

De Duſſeldorp à Duyſbourg (n°. 23.)	5.

Digitized by Google

	Lieues.
De Duyſbourg à MEURS...	2.
	7.

1°..... 7 liv. 10 ſ.
2°..... 8 liv. 2 ſ.

Deuxième Route.

De Duſſeld. à Keyſerſweerdt	2.
De Keyſerſw. à Angeroort.	2.
D'Angeroort à MEURS....	2.
	6.

1°..... 7 liv. 10 ſ.
2°..... 8 liv. 2 ſ.

Troiſième Route.

De Duſſeld. à Keyſerſweerdt	2.
De Keyſerſw. à Ordinghen..	2.
D'Ordinghen à MEURS....	2.
	6.

XLIV.

De Duſſeldorp à Moskow.

De Duſſeld. à Berlin (n°. 7.)	121.
De Berlin à Dantzick (p. 172. n°. 20.)	110.
De Dantzick à MOSKOW (p. 105. n°. 44.)	272.
	503.

1°..... 437 liv. 10 ſ.
2°..... 426 liv. 0 ſ.

XLV.

De Duſſeldorp à Munick.

De Duſſeldorp à Francfort (n°. 25.)	49.
De Francfort à Hollerborn.	2.
De Hollerborn à Hanau....	2.
De Hanau à Dettingen	3.
De Dett. à Aſchaffenbourg.	1.
D'Aſchaffenb. à Miltenberg.	7.
De Miltenb. à Biſſchoffsheim.	7.
De Biſſchoff. à Mergentheim	5.
De Mergenth. à Blaufelden.	8.
De Blaufelden à Kreilsheim.	5.
De Kreilsheim à Feuchtwang	4.
De Feuchtwang à Dinkelſpil.	1.
De Dinkelſpil à Nordling...	4.
De Nordling à Eglingen ...	4.
D'Eglingen à Dillingen	3.
De Dillingen à Reiteren...	4.
De Reiteren à Augſbourg...	4.
D'Augſbourg à Degenbach.	4.
De Degenbach à Brugg....	4.
De Brugg à MUNICK.....	6.
	127.

1°..... 105 liv. 0 ſ.
2°..... 110 liv. 0 ſ.

Autre Route.

De Duſſeldorp à Mayence (n°. 42.).....	39.
De Mayence à Worms (p. 103. n°. 33.).....	12.
De Worms à Franckendaal.	2.
De Franckendaal à Maudach	2.
De Maudach à Rehutte	1.
De Rehutte à Spire.....	3.
De Spire à MUNICK (p. 105. n°. 45.).....	67.
	126.

1°..... 105 liv. 0 ſ.
2°..... 110 liv. 0 ſ.

XLVI.

De Duſſeldorp à Munſter.

De Duſſeld. à Dorſten (n°. 24)	12.

Digitized by Google

	Lieues.
De Dorſten à Dulmen.....	7.
De Dulmen à MUNSTER...	7.
	26.

Deuxième Route.

De Duſſeldorp à Werden ..	5.
De Werden à Steyll	2.
De Steyll à Boeckum	3.
De Boeckum à Gaſtorp.....	2.
De Gaſtorp à Luynen	4.
De Luynen à Drenſtevort..	6.
De Drenſtevort à Munſter ..	5.
	27.

1°.....	17 liv. 10 ſ.
2°.....	18 liv. 14 ſ.

Troiſième Route.

De Duſſeldorp à Rattingen.	2.
De Rattingen à Kettwich...	2.
De Kettwich à Eſſen	2.
D'Eſſen à Boër	3.
De Boër à Halteren.....	4.
De Halteren à Dulmen.....	4.
De Dulmen à Wyck.....	5.
De Wyck à MUNSTER	2.
	24.

1°.....	17 liv. 10 ſ.
2°.....	18 liv. 14 ſ.

XLVII.

De Duſſeldorp à Naples.

De Duſſeldorp à Mayence (n°. 42.)	39.
De Mayence à Worms (p. 103. n°. 33.)	12.
De Worms à Spire (n°. 42.)	8.
De Spire à Milan (p. 174. n°. 29.).....	126.
De Milan à Parme	27.
De Parme à NAPLES (p. 106. n°. 47.).....	168.
	380.

1°.....	304 liv. 0 ſ.
2°.....	304 liv. 0 ſ.

XLVIII.

De Duſſeldorp à Nuremberg.

De Duſſeldorp à Francfort n°. 25.).....	49.
De Francfort à Würtzbourg (p. 98. n°. 7.)	23.
De Würtzbourg à NUREMBERG (p. 107. n°. 53.)..	24.
	96.

1°.....	68 liv. 15 ſ.
2°.....	74 liv. 5 ſ.

XLIX.

De Duſſeldorp à Oſnabruck.

De Duſſeldorp à Munſter (n°. 46.).....	26.
De Munſter à Latberge	4.
De Latberge à Lengerke....	4.
De Lengerke à OSNABRUCK.	4.
	38.

1°.....	26 liv. 5 ſ.
1°.....	28 liv. 4 ſ.

L.

De Duſſeldorp à Paderborn.

De Duſſeldorp à Hardenberg	6.

Digitized by Google

	Lieues.
De Hardenberg à Hattingen	2.
De Hattingen à Swiert	7.
De Swiert à Unna	3.
D'Unna à Werll	4.
De Werll à Soeſt *ou* Soiſt...	4.
De Soeſt à Creuzberg	3.
De Creuzberg à Erwete....	1.
D'Erwete à Geſeke.....	4.
De Geſeke PADERBORN ...	5.
	39.

1°.....	27 liv. 10 ſ.
2°.....	29 liv. 14 ſ.

Autre Route.

	Lieues.
De Duſſeldorp à Elverfeldt.	7.
D'Elverfeldt à Geffelſberg.	4.
De Geffelſberg à Swiert....	5.
De Swiert à PADERBORN...	24.
	40.

1°.....	27 liv. 10 ſ.
2°.....	29 liv. 14 ſ.

LI.

De Duſſeldorp à Parme.

Voyez la Route de *Duſſeldorp* à Naples, ſous le N°. XLVII ..... 212.

1°.....	163 liv. 0 ſ.
2°.....	193 liv. 0 ſ.

LII.

De Duſſeldorp à Peterſbourg.

	Lieues.
De Duſſeldorp à Dantzick (n°. 20.).....	231.
De Dantzick à Memmel (p. 181. n°. 59.).....	73.
De Memm. à PETERSBOURG (p. 181. n°. 59).....	151.
	455.

1°.....	284 liv. 0 ſ.
2°.....	263 liv. 0 ſ.

LIII.

De Duſſeldorp à Prague.

De Duſſeldorp à Bamberg (n°. 6.)	88.
De Bamberg à Altendorff ..	6.
D'Altendorff à Streitberg..	6.
De Streitberg à Truppach...	4.
De Truppach à Bareith *ou* Bayreuth	4.
De Bareith à Berneck.....	4.
De Bern. à Franckenhammer	6.
De Franckenhammer à Egra.	4.
D'Egra à Carlſbad	8.
De Carlſbad à Lichowitz...	8.
De Lichowitz à Goltzwitz..	8.
De Goltzwitz à Zerowetz..	8.
De Zerowetz à PRAGUE ...	8.
	162.

1°.....	113 liv. 15 ſ.
2°.....	122 liv. 17 ſ.

Deuxième Route.

De Duſſeldorp à Egra.....	122.
D'Egra à Santau.....	4.
De Santau à Plan	4.
De Plan à Mieſſ	4.
De Mieſſ à Ullitz	4.
D'Ullitz à Pilſen.....	4.
De Pilſen à PRAGUE (p. 107. n°. 53.).....	24.
	166.

Digitized by Google

1°..... 118 liv. 15 ſ.
2°..... 128 liv. 1 ſ.

N. Voyez la Route de *Juliers à Prague.*, p. 107. n°. 53. & celle de *Cleves à Prague*, p. 181. n°. 60.

LIV.

De Dusſeldorp à Preſbourg.

Lieues.

De Dusſeldorp à Vienne (n°. 64.)..... 215.
De Vienne à PRESBOURG (p. 107. n°. 54.)..... 17.
232.

1°..... 163 liv. 15 ſ.
2°..... 176 liv. 15 ſ.

LV.

De Dusſeldorp à Ratiſbonne.

De Dusſeldorp à Nuremberg (n°. 48.)..... 96.
De Nuremb. à RATISBONNE (p. 107. n°. 55.)..... 24.
120.

1°..... 83 liv. 15 ſ.
2°..... 90 liv. 7 ſ.

LVI.

De Dusſeldorp à Recklingshauſen.

De Dusſeldorp à Eſſen (n°. 46. *troiſième Route.*)..... 6.
D'Eſſen à RECKLINGSHAUSEN..... 6.
12.

1°..... 10 liv. 0 ſ.
2°..... 10 liv. 10 ſ.

LVII.

De Dusſeldorp à Rome.

Lieues.

De Dusſeldorp à Parme (n°. 51.)..... 212.
De Parme à ROME (p. 106. n°. 47.)..... 118.
330.

1°..... 258 liv. 0 ſ.
2°..... 274 liv. 0 ſ.

LVIII.

De Dusſeldorp à Saltzbourg.

De Dusſeldorp à Munick (n°. 45.)..... 126.
De Munick à SALTZBOURG (p. 108. n°. 57.)..... 30.
156.

1°..... 130 liv. 0 ſ.
2°..... 137 liv. 0 ſ.

Autre Route.

De Dusſeldorp à Ratiſbonne (n°. 55.)..... 120.
De Ratiſb. à SALTZBOURG (p. 183. n°. 66.)..... 40.
160.

1°..... 114 liv. 5 ſ.
2°..... 125 liv. 7 ſ.

LIX.

De Dusſeldorp à Stockholm.

De Dusſeldorp à Coppenha-

	Lieues.
gue (n°. 18.)	172.
De Coppenh. à STOCKHOLM	120.
	292.

1°.....	202 liv. 10 f.
2°.....	226 liv. 3 f.

LX.

De Dusseldorp à Trèves.

De Dusseldorp à Juliers	8.
De Juliers à TREVES (p. 97 & 108.)	31.
	39.

1°.....	30 liv. 0 f.
2°.....	32 liv. 2 f.

Deuxième Route.

De Dusseld. à Coblentz (n°. 15.)	24.
De Coblentz à Carden.....	4.
De Carden à Alst	6.
D'Alst à Liser	5.
De Liser à TREVES.....	5.
	44.

1°.....	36 liv. 5 f.
2°.....	39 liv. 3 f.

Troisième Route.

De Dusseld. à Grevenbroich.	4.
De Grevenbroich à Dueren.	6.
De Dueren à TREVES (p. 97. n°. 6.)	27.
	37.

Quatrième Route.

De Dusseldorp à Berghem .	7.
De Berghem à Zulch	6.
De Zulch à Blanckenheim ..	5.
De Blanckenheim à Kerpen	2
De Kerpen à Hildesheim ...	1
De Hildesheim à Geroldstein	2.
De Geroldstein à Kylbourg.	4.
De Kylbourg à TREVES....	7.
	35.

LXI.

De Dusseldorp à Turin.

De Dusseldorp à Geneve (n°. 27.).....	154.
De Gen. à TURIN (p. 108.)	55.
	209.

1°.....	185 liv. 0 f.
2°.....	190 liv. 0 f.

LXII.

De Dusseldorp à Varsovie.

De Dusseld. à Dresde (n°. 22)	125.
De Dresde à VARSOVIE (p. 108. n°. 61.).....	121.
	246.

1°.....	200 liv. 5 f.
2°.....	217 liv. 9 f.

LXIII.

De Dusseldorp à Venise.

De Dusseld. à Spire (n°. 45.)	59.
De Spire à Bruchsal.....	5.
De Bruchsal à Canstadt	12.
De Canstadt à VENISE (p. 108. n°. 62.)	123.
	199.

Digitized by Google

1°..... 155 liv. 0 ſ.
2°..... 174 liv. 0 ſ.

Autre Route.

	Lieues.
De Duſſeldorp à Augſbourg (n°. 45.)	113.
D'Augſbourg à Fueſſen	20.
De Fueſſen à Inſpruck	13.
D'Inſpruck à Brixen.....	12.
De Brixen à Bolzano	9.
De Bolzano à Trente	9.
De Trente à VENISE.....	36.
	212.

1°..... 172 liv. 10 ſ.
2°..... 192 liv. 18 ſ.

LXIV.

De Duſſeldorp à Vienne.

De Duſſeldorp à Ratiſbonne (n°. 55.)	120.
De Ratiſbonne à VIENNE (p. 109. n°. 63.)	95.
	215.

1°..... 151 liv. 5 ſ.
2°..... 163 liv. 5 ſ.

LXV.

De Duſſeldorp à Weſel.

	Lieues.
De Duſſeldorp à Duyſbourg (n°. 23.).....	5.
De Duyſbourg à WESEL ...	7.
	12.

1°..... 10 liv. 0 ſ.
2°..... 10 liv. 16 ſ.

LXVI.

De Duſſeldorp à Würtzbourg.

De Duſſeldorp à Francfort (n°. 25.).....	49.
De Francf. à WURTZBOURG (p. 98. n°. 7.).....	23.
	72.

1°..... 52 liv. 10 ſ.
2°..... 56 liv. 14 ſ.

N. Un Chariot de Poſte part deux fois la ſemaine de Duſſeldorp, pour Elverfeldt, Sohlingen, Duyſbourg, Weſel, Munſter, Paderborn, Bremen, Hanover & Hambourg.

§. XXIV.

Routes & Distances depuis les principales Villes de la France jusqu'à Dusseldorp.

I.

D'Aix à Dusseldorp.

	Lieues.
D'AIX à Avignon.....	15.
D'Avignon à DUSSELDORP (p. 243. n°. 5.).....	169.
	184.

1°.	142 liv. 13 s.
2°.	150 liv. 2 s.

II.

D'Amiens à Dusseldorp.

D'Amiens à Juliers (p. 110. n°. 2.).....	74.
De Juliers à DUSSELDORP.	8.
	82.

1°.	55 liv. 6 s.
2°.	71 liv. 6 s.

Autre Route.

D'Amiens à Peronne.....	13.
De Peronne à Cambrai.....	8.
De Cambrai à Valenciennes.	7.
De Valenciennes à Mons ...	8.
De Mons à Bruxelles.....	13.
De Brux. à DUSSELDORP (p. 245. n°. 11.).....	43.
	92.

1°.	93 liv. 18 s.
2°.	99 liv. 0 s.

N. Les lieues que j'ai employées pour la deuxième Route d'*Amiens* à *Dusseldorp*, sont de petites lieues, dont 2 valent une Poste.

III.

De Besançon à Dusseldorp.

	Lieues.
De Besançon à Vesoul	8.
De Vesoul à Nancy	22.
De Nancy à Metz	10.
De Metz à Thionville.....	5.
De Thionville à Treves....	10.
De Treves à DUSSELDORP (p. 258. n°. 60.).....	39.
	94.

1°.	82 liv. 10 s.
2°.	88 liv. 2 s.

Autre Route.

De Besançon à Clerval.....	9.
De Clerval à Besort.....	9.
De Beffort à Aschbach	6.
D'Aschbach à Colmar	7.
De Colmar à Schlestadt	6.
De Schlestadt à Strasbourg..	8.
De Strasbourg à Drusenheim	5.
De Drusenh. à Lauterbourg.	6.
De Lauterb. à Guermersheim	7.

Digitized by Google

	Lieues.
De Guermersheim à Spire..	3.
De Spire à Worms (p. 254. n°. 45.)	8.
De Worms à Mayence (p. 103. n°. 33.)	12.
De Mayence à DUSSELDORP (p. 253. n°. 42.)	39.
	125.

1°. ..... 91 liv. 10 ſ.
2°. ..... 110 liv. 0 ſ.

IV.

De *Bordeaux à Duſſeldorp.*

De Bordeaux à Paris	108.
De Paris à DUSSELDORP (n°. 15.)	86.
	194.

1°. ..... 169 liv. 5 ſ.
2°. ..... 223 liv. 2 ſ.

V.

De *Caën à Duſſeldorp.*

De Caën à Juliers (p. 110. n°. 5.)	123.
De Juliers à DUSSELDORP..	8.
	131.

1°. ..... 89 liv. 10 ſ.
2°. ..... 111 liv. 8 ſ.

Autre Route.

De Caën à Rouen	29.
De Rouen à Peronne	33.
De Peronne à *Bruxelles* (p. 185. n°. 2.)	30.
De Bruxelles à DUSSELDORP (p. 245. n°. 11.)	43.
	135.

1°. ..... 120 liv. 5 ſ.
2°. ..... 175 liv. 0 ſ.

VI.

De Dijon à Duſſeldorp.

De Dijon à Trèves (p. 97. n°. 6.)	57.
De Trèves à DUSSELDORP (p. 258. n°. 60.)	39.
	96.

1°. ..... 77 liv. 5 ſ.
2°. ..... 81 liv. 2 ſ.

VII.

De Douay à Duſſeldorp.

De Douay à Juliers (p. 111. n°. 7.)	50.
De Juliers à DUSSELDORP..	8.
	58.

1°. ..... 43 liv. 3 ſ.
2°. ..... 59 liv. 2 ſ.

Autre Route.

De Douay à Tournay	8.
De Tournay à Ath	6.
D'Ath à Bruxelles	8.
De Bruxelles à DUSSELDORP (pag. 245. n°. 11.)	43.
	65.

Digitized by Google

1°..... 70 liv. 13 ſ.
2°..... 72 liv. 0 ſ.

VIII.

De Grenoble à Duſſeldorp.

	Lieues.
De Grenoble à Lyon	17.
De Lyon à DUSSELDORP (n°. 10.).....	130.
	147.

1°..... 110 liv. 2 ſ.
2°..... 128 liv. 2 ſ.

IX.

De Lille à Duſſeldorp.

De Lille à Juliers (p. 111. n°. 9.).....	52.
De Juliers à DUSSELDORP.	8.
	60.

1°..... 54 liv. 1 ſ.
2°..... 64 liv. 2 ſ.

Autre Route.

De Lille à Tournay	5.
De Tournay à Ath	6.
D'Ath à Bruxelles	8.
De Bruxell. à DUSSELDORP (p. 245. n°. 11.).....	43.
	62

1°..... 69 liv. 14 ſ.
2°..... 70 liv. 0 ſ.

X.

De Lyon à Duſſeldorp.

	Lieues.
De Lyon à Dijon (p. 111. n°. 10.).....	34.
De Dijon à DUSSELDORP (n°. 6.).....	96.
	130.

1°..... 93 liv. 17 ſ.
2°..... 114 liv. 2 ſ.

Autre Route.

De Lyon à Macon	12.
De Macon à Châlon	10.
De Châlon à Dole	14.
De Dole à Beſançon	10.
De Beſançon à DUSSELDORP (n°. 3. *Deuxième Route.*) .	125.
	171.

1°..... 127 liv. 10 ſ.
2°..... 157 liv. 0 ſ.

XI.

De Marſeille à Duſſeldorp.

De Marſeille à Aix	6.
D'Aix à Avignon	15.
D'Avignon à DUSSELDORP (p. 243 n°. 5.)	169.
	190.

1°..... 147 liv. 1 ſ.
2°..... 155 liv. 2 ſ.

XII.

De Metz à Duſſeldorp.

De Metz à Thionville	5.
De Thionville à Trèves....	10.
De Trèves à DUSSELDORP (p. 258. n°. 60.).....	39.
	54.

Digitized by Google

1°..... 41 liv. 0 ſ.
2°..... 47 liv. 0 ſ.

XIII.

De Montpellier à Duſſeldorp.

	Lieues.
De Montp. à Lyon (p. 112. n°. 13.).....	57.
De Lyon à DUSSELDORP (n°. 10.).....	130.
	187.

1°..... 138 liv. 17 ſ.
2°..... 152 liv. 2 ſ

XIV.

De Nantes à Duſſeldorp.

De Nantes à Paris.....	70.
De Paris à DUSSELDORP (n°. 15.).....	86.
	156.

1°..... 139 liv. 10 ſ.
2°..... 168 liv. 2 ſ.

XV.

De Paris à Duſſeldorp.

De Paris à Juliers (p. 112. (n°. 15.).....	78.
De Juliers à DUSSELDORP.	8.
	86.

1°..... 62 liv. 10 ſ.
2°..... 96 liv. 2 ſ.

Deuxième Route.

De Paris à Bruxelles (p. 112. n°. 15. *quat. Route*).	68.
De Bruxell. à DUSSELDORP (p. 245. n°. 11).....	43.
	111.

1°..... 102 liv. 0 ſ.
2°..... 107 liv. 6 ſ.

Troiſième Route.

De Paris à Meaux.....	10.
De Meaux à Château-Thierry	9.
De Château-Th. à Epernay..	10.
D'Epernay à Chalons.....	7.
De Chaal. à S^e. Menehould..	8.
De S^e. Menehoul à Verdun.	7.
De Verdun à Metz.....	11.
De Metz à DUSSELDORP (n°. 12.).....	53.
	116.

1°..... 74 liv. 5 ſ.
2°..... 80 liv. 2 ſ.

N. 1°. Cette troiſième Route eſt la plus commode de toutes, ſurtout pour les perſonnes qui menent de gros bagages. Outre la voye de la poſte, on trouve à *Paris* des voitures publiques qui partent régulierement toutes les ſemaines, & arrivent à *Metz* en ſix jours. A *Metz* on peut s'embarquer ſur la *Moſelle* juſqu'à *Coblentz*, & de-là deſcendre par le *Rhin* juſqu'à *Duſſeldorp*. Il y a auſſi à *Metz* des Caroſſes publics pour *Treves*, &c.

2°. Voyez les Routes & la Note qui ſe trouvent ſous le N°. XV. pag. 112 & 113.

XVI.

De Pau à Duſſeldorp.

De Pau à Bordeaux.....	38.

Digitized by Google

	Lieues.
De Bordeaux à Paris.....	108.
De Paris à DUSSELDORP (n°. 15.).....	86.
	232.

1°.....	196 liv. 17 ſ.
2°.....	283 liv. 2 ſ.

XVII.

De Perpignan à Duſſeldorp.

De Perpignan à Lyon	92.
De Lyon à DUSSELDORP (n°. 10.).....	130.
	222.

1°.	168 liv. 17 ſ.
2°.	174 liv. 2 ſ.

XVIII.

De Rouen à Duſſeldorp.

Voyez la Route de *Caën* à *Duſſeldorp*, (ſous le N°. V.).....	102.

1°.....	71 liv. 7 ſ.
2°.....	92 liv. 8 ſ.

XIX.

De Straſbourg à Duſſeldorp.

	Lieues.
De Straſbourg à Spire(n°. 3.)	21.
De Spire à Worms (p. 254. n°. 45.).....	8.
De Worms à Mayence (p. 103. n°. 33.).....	12.
De Mayence à DUSSELDORP (p. 253. n°. 42.).....	39.
	80.

1°.....	63 liv. 0 ſ.
2°.....	73 liv. 19 ſ.

XX.

D Toulouſe à Duſſeldorp.

De Toulouſe à Juliers (p. 113. n°. 20.).....	203.
De Juliers à DUSSELDORP.	8.
	211.

1°.	166 liv. 14 ſ.
2°.	224 liv. 2 ſ.

Digitized by Google

§. XXV.

Du Duché de VEHRDEN *ou* FERDEN (*a.*)

(*Position.*) CE Duché eſt ſitué au N. O. de l'Allemagne & dans la partie Septentrionale du Cercle de Weſtphalie, en tirant vers le N. E. Il a, au N. le Duché de Bremen; au N. E., à l'E., au S. E. & au S. le Duché de Lunebourg; au S. O. le Comté de Hoya; à l'O. & au N. O. de nouveau le Duché de Bremen. D'après cette poſition, on reconnoît que le Duché de *Ferden* eſt enclavé dans les Etats de l'Electeur Duc de Brunſwick-Lunebourg-Hanover, parce que le Duché de *Bremen* & le Comté de *Hoya* (à l'exception de quelques Diſtricts) ſont paſſés ſous la domination de ce Prince.

(*Etenduë.*) Du S. au N. le Duché de *Ferden* a 38 mille pas ou 12 lieues deux tiers de longueur. Sa plus

(*a*) 1°. Il eſt des Auteurs (& entr'autres *Verdenhagen*) qui placent le Duché de *Vehrden* dans le Cercle de *Baſſe-Saxe*. C'eſt à tort. Toutes les Matricules rapportent cet Etat dans le Cercle de *Weſtphalie*. Le Traité d'*Oſnabruck* même en reglant ce qui a rapport à la ſécularisation de l'Evêché de *Vehrden*, n'a fait aucun changement à la Matricule: au-contraire, il a confirmé le ſuffrage de ce nouveau Duché parmi ceux du Cercle de *Weſtphalie* où il étoit auparavant. *Voyez ce Traité, article* X. §. 4.

2°. On écrit indifféremment *Vehrden*, *Verden* ou *Ferden*. Mais la prononciation Allemande exige que l'on prononce *Ferden*, parce qu'en Allemand l'*V* conſonne, placé devant une voyelle, équivaut aſſez ordinairement à la lettre F. telle qu'on l'emploie en François dans l'ortographe & la prononciation.

grande largeur eſt de 21 mille pas ou 7 lieues ; & ſa circonférence, de 105 mille pas ou 35 lieues. Cette capacité de terrein peut-être évaluée à 66 lieues quarrées.

Ce Duché s'étend depuis le 26e. degré 50 minutes de longitude, juſqu'au 27e. degré 42 minutes, & depuis le 52e. degré 46 minutes de latitude, juſqu'au 53e. degré 23 minutes.

(*Différence en heures* ou *de tems.*) Cette différence eſt de 3 minutes 28 ſecondes. Par conſéquent, quand il eſt midi à *Neſchoff* ou à *Langwedel*, qui ſont deux Villages ſitués dans la partie la plus Occidentale du Duché, il eſt déja 3 minutes & 28 ſecondes après midi, à *Binnen-Have* & à *Scharle*, qui ſont deux autres Villages ſitués dans la partie la plus Orientale du Duché.

(*Différence en longueurs de jours.*) A *Bredber*, qui eſt le lieu le plus Méridional du Duché, le plus long jour de l'année eſt de 16 heures 49 minutes ; & le plus court, de 7 heures 36 minutes. A *Buckhorſt* qui eſt le lieu le plus Septentrional du Duché, le plus long jour de l'année eſt de 16 heures 16 minutes ; & le plus court, de 7 heures 23 minutes 20 ſecondes. C'eſt-à-dire, qu'à *Bredber* le Soleil ſe leve, le 21 de Juin, à 3 heures 35 minutes 30 ſecondes, & ſe couche à 8 heures 24 minutes 30 ſecondes ; & le 21 Décembre, il ſe leve à 8 heures 12 minutes, & ſe couche à 3 heures 48 minutes. A *Buckhorſt* le Soleil ſe leve, le 21 de Juin, à 3 heures 32 minutes, & ſe couche à 8 heures 28 minutes ; & le 21 Décembre, il ſe leve à 8 heures 18 minutes 20 ſecondes, & ſe couche à 3 heures 41 minutes 40 ſecondes.

(*Climat.*) Il eſt fort froid, humide & peu ſain : ce qui cependant n'empêche pas que le Pays ne ſoit aſſez bien peuplé.

Digitized by Google

(*Rivières.*) 1. L'*Aller* vient du Duché de Lunebourg, arroſe la partie Méridionale du Duché de *Ferden*, & ſe jette dans le *Weſer*, à 2400 pas N. O. de la Ville de *Ferden*. Son cours, dans les terres de ce Duché, eſt de 10 à 12 mille pas, & il eſt aſſez tortueux. Cette riviere eſt conſidérable, & elle eſt navigable dans toutes les ſaiſons, excepté lorſqu'elle eſt embarraſſée par les glaces.

2. L'*Au*. C'eſt une petite riviere qui naît dans des marais à 5 mille pas N. N. O. de *Rotenbourg*, & qui après un cours de 9 à 10 mille pas, mêle ſes eaux avec celles de l'*Oſte*.

3. La *Bome* ou *Boème* & *Bohme* a ſon cours dans le Duché de *Lunebourg*, & elle ne touche en aucune façon les terres du Duché de *Ferden*. Cependant j'ai eſtimé devoir rapporter ici cette riviere, parce qu'il y a pluſieurs lieux du Duché de *Ferden* qui en ſont plus proches que d'aucune autre riviere. La *Bome* naît à 30 mille pas ou environ E. N. E. de *Ferden*, & après un cours d'une égale longueur, dirigé du N. E. au S. O. elle ſe perd dans l'*Aller* auprès de *Frankenfeld*, à 10 ou 12 mille pas S. E. de *Ferden*.

4. L'*Oſte* ſe forme de pluſieurs ruiſſeaux qui naiſſent, les uns dans le Duché de *Ferden*, & les autres dans les Duchés de *Lunebourg* & de *Bremen*. Je diſtingue deux de ces ruiſſeaux, pour l'uſage de la Table Topographique du Duché de *Ferden*. Le premier de ces ruiſſeaux que j'accompagne d'un *a*, prend ſa ſource dans le Duché de *Lunebourg*, au Bailliage d'*Altebourg*, à une lieue S. O. de la Paroiſſe de ce nom : il entre bientôt après dans les terres de *Ferden*, paſſe par *Ramshuſen*, & reçoit à 1200 pas S. S. O. de *Lengeboſtel*, l'autre ruiſſeau

qui vient également du Duché de *Lunebourg*, où il prend sa source à une lieue S. S. E. du premier. A *Osterhesel*, l'*Oste* sort des terres de *Ferden*, pour entrer dans celles du Duché de *Bremen*.

5. Le *Weser* sert de bornes au Duché de *Ferden*, & sépare les Terres de ce Duché, de celles du Comté de *Hoya* & du Duché de *Bremen*. Ce Fleuve coule à une petite distance O. de *Ferden*.

6. La *Wumme* naît dans des marais, à 2 mille pas E. N. E. de *Binnen-Have*, aux confins de *Lunebourg* & de *Ferden*, & sert de limites, l'espace de 18 mille pas, aux deux Duchés de ces différens noms. Ensuite cette riviere se replie vers le S. O.; passe par *Rotenbourg*, & à 7 mille pas O. S. O. de cette Ville, elle quitte les terres de *Ferden* pour entrer dans celles de *Bremen*. Le cours de la *Wumme*, dans les terres de *Ferden*, est de 36 mille pas ou environ.

(*Qualités & productions du Païs.*) On distingue dans le Duché de *Ferden*, comme dans ceux de *Bremen* & de *Holstein*, deux sortes de terrein, l'un bas, marécageux & humide, qui est appellé *Masch* ou *Marsch*, (*Marsch-Land*;) & l'autre élevé & aride que l'on nomme *Geest* (*Geest-Land.*) Le premier rapporte beaucoup dans les années seches. Le *Geest-Land*, au contraire, n'est fertile que dans les années pluvieuses. Au reste, le Pays de *Ferden* n'est ni fort abondant ni fort riche : cependant ses habitans recueillent assez de bled & de fruits. Mais leur meilleur commerce consiste en Toiles de lin, en Etoffes de laine, en Chevaux & en Cochons. On fait dans la Capitale & à *Rotenbourg*, de la Bière qui est assez estimée. Les habitans de la Ville de *Bremen* fournissent ceux de *Ferden*, de Vin, d'Eau-de-vie, de Draps de

ſoye, de Rubans & de Merceries. Les Bremois tirent de France, l'Eau-de-vie & les Draps de ſoye : ils font venir les Vins également de France, d'Eſpagne, & de Portugal, & les Merceries d'Angleterre.

(*Gouvernement.*) *Charlemagne* fonda l'Evêché de *Ferden* ſur la fin du VIIIe. Siècle, & détermina les limites du Diocèſe. Mais il n'eſt point aſſuré que ce Monarque ait donné, en même-tems au Prélat qu'il venoit d'établir (*Suibert*,) la Juriſdiction temporelle, telle qu'on l'a reconnue dans pluſieurs Evêques de l'Empire, depuis *Othon I le Grand.* Il eſt également incertain ſi les premiers Evêques de *Ferden* ont joui du titre & de la qualité de *Princes de l'Empire.* Mais, quoiqu'il en ſoit, on trouve que pluſieurs Siècles avant la ſécularisation de l'Evêché de *Ferden*, les Prélats qui étoient prépoſés pour le gouvernement de ce Diocèſe, étoient admis aux Diètes de l'Empire comme *Princes*, & qu'en cette qualité, ils avoient leur rang & leur voix parmi les autres Princes immédiats de l'Empire. *Voyez le Catalogue des Evêques de* Ferden, *publié par* Gaſpard Bruſchius.

En 1648, au Congrès d'Oſnabruck » la Reine de » *Suède* (*a*) ayant demandé qu'on lui donnât ſatisfac- » tion pour la reſtitution qu'elle étoit obligée de faire » des Places par elle occupées pendant la (cette) Guerre,

* *Chriſtine*, née le 8 Février 1626. Elle étoit fille de *Guſtave Adolphe*, *le Grand*, Roi de Suède, & de *Marie Eleonor* de *Brandebourg.* Cette Princeſſe ſuccéda aux Etats de ſon pere en 1632, & gouverna avec eſprit Elle abdiqua en 1654, en faveur de *Charles-Guſtave*, Comte Palatin, ſon Couſin-germain. Enſuite elle voyagea en Flandres, en Italie & en France; ſe fit Catholique, & mourut à Rome le 19 Avril 1689, âgée de 63 ans.

Digitized by Google

» que l'on pourvût par des moyens légitimes, au réta-
» bliſſement de la Paix publique dans l'Empire, Sa Ma-
» jeſté Impériale (Ferdinand III d'*Autriche*) pour ce ſu-
» jet, du conſentement de tout l'Empire, céda (cede) en
» vertu de la (préſente) dite Tranſaction (d'*Oſnabruck*)
» à la (Séréniſſime) Reine de *Suede*, à ſes Héritiers & Suc-
» ceſſeurs Rois, & à la Couronne de *Suède*, en Fief per-
» pétuel & immédiat de l'Empire, l'Archevêché de *Bre-*
» *men* & l'Evêché de *Ferden*, ... pour être leſdits Ar-
» chevêché & Evêché poſſédés à perpétuité par ladite
» Couronne, avec tous les Biens & Droits Eccléſiaſti-
» ques & Séculiers y appartenans, quelque nom qu'ils
» euſſent (ayent) & en quelque part qu'ils fuſſent (ſoient)
» ſitués en mer & en terre, avec les Armoiries accoutu-
» mées, ſous le titre néanmoins de *Duché*; les Chapi-
» tres & autres Colleges Eccléſiaſtiques demeurant privés
» déſormais (à l'avenir) de tout droit d'élire & de poſ-
» tuler, & de tout autre droit, adminiſtration ou gou-
» vernemet des terres appartenantes à ce Duché. *Voyez le*
» *Traité* d'Oſnabruck, *Article X.* § 1. & 3.

» L'Empereur avec l'Empire, pour raiſon de ces (tou-
» tes leſdites Provinces &) Fiefs, reçût (reçoit) pour
» Etat immédiat de l'Empire la Reine (Séréniſſime) & ſes
» Succeſſeurs au Royaume de *Suede*, en ſorte que la ſuſ-
» dite Reine & leſdits Rois avoient été depuis (ſeront
» déſormais) appellés aux Diètes Impériales avec les au-
» tres Etats de l'Empire, ſous le titre de Ducs de *Bre-*
» *men* & de *Ferden*..... & qu'il leur avoit été (ſera)
» aſſigné une ſéance dans les Aſſemblées Impériales au
» Collége des Princes, ſur le Banc des Séculiers en la
» cinquieme place; ſçavoir, pour la Ville de *Bremen*,
» en ce même lieu & ordre; mais pour celle de *Ferden*

Digitized by Google

(celles de *Ferden* & de *Pomeranie*) elle fut reglée (seront reglées selon l'ordre d'ancienneté des précédens Poſſeſſeurs.) *Voyez le même Traité* d'Oſnabruck, *& le même Article X.* § 4.

..... » L'Empereur & l'Empire céderent & accorderent en même-tems (cédent & accordent) à ladite » Reine & Couronne de Suede, pour le Duché de *Bremen* & *Ferden* (en tous & chacun deſdits Fiefs) le Privilege de ne point appeller (*a*), mais à condition qu'Elle » établiroit (établira) en un lieu commode en Allemagne, un Tribunal ou Inſtance d'appellation, où elle » mettroit (mettra) des perſonnes capables pour adminiſtrer à un chacun le droit & la juſtice, ſelon les Conſ-

(*a*) 1°. Le Privilége *de non appellando* (de ne point appeller) conſiſte en ce que l'on ne peut appeller des Tribunaux Seigneuriaux à ceux de l'Empire. Ce droit au reſte ne doit pas s'entendre des affaires criminelles, parce que les Etats ayant droit de vie & de mort ſur leurs Sujets, il eſt tout ſimple que l'on ne puiſſe appeller de leurs Sentence en matieres criminelles : mais il faut l'entendre des cauſes civiles & pécuniaires.

2°. Tous les Etats de l'Empire jouiſſent du droit de *non appellando*, en vertu de leur ſupériorité territoriale juſqu'à la concurrence de 400 *Richſthalers*. Ceux qui en jouiſſent pour de plus groſſes ſommes, n'en jouiſſent que pour des conceſſions particulieres. Dans le cas où il s'agit d'une affaire qui ſurpaſſe la ſomme preſcrite, les Sujets peuvent appeller des Sentences du Seigneur territorial, aux Tribunaux ſuprêmes de l'Empire.

3°. La *Suède* jouiſſoit, pour quelque ſomme que ce fût, du privilége *de non appellando*, dans tous ſes Etats d'Allemagne, comme elle en jouit encore pour ceux qu'elle a conſervés dans l'Empire. Mais l'Electeur de *Hanover* ne jouit de ce droit illimité que par rapport à ſes Duchés de *Bremen* & de *Ferden*. Dans les autres Provinces que ce Prince poſſéde en Allemagne, le droit de *non appellando* eſt borné à la ſomme de 2000 Florins.

BIBLIOTECA DE FI
Digitized by Google

» titutions de l'Empire & les Statuts de chaque lieu, ſans » autre appel ou évocation (*a*) des cauſes. Et au con- » traire, s'il arrivoit que les Rois de *Suede*, comme » Ducs de *Bremen*, de *Ferden*, &c...., fuſſent légiti- » mement appellés en Juſtice par quelqu'un, pour cauſe » concernant ces Provinces, Sa Majeſté Impériale leur » laiſſoit (laiſſe) la liberté de choiſir à volonté tel Tri- » bunal qu'ils voudroient (voudront), ſoit la Cour Auli- » que, ſoit la Chambre Impériale. Ils étoient (ſeront) » pourtant tenus de déclarer dans trois mois, à compter » du jour de la déclaration du différend, en quelle Juſti- » ce ils vouloient (veulent) ſe pourvoir. *Traité* d'Oſ- nabruck, *Article X.* §. 4.

» Elle (Sa Majeſté Impériale) tranſporta (tranſporte) » auſſi à Sa Majeſté de *Suede* le droit d'ériger Académie » ou Univerſité, où & quand il lui ſeroit (ſera) commo- » de..... Elle déchargea, (décharge) finalement les » Etats, Magiſtrats, Officiers & Sujets de *Ferden* (deſ- » dites Provinces) reſpectivement de tous liens & ſer- » mens dont ils avoient été obligés juſqu'alors (étoient » obligés juſqu'à cette heure) aux Seigneurs & Poſſeſ- » ſeurs précédens ou prétendans, & les renvoya & obli- » gea (renvoye & oblige) à prêter ſujettion, obéiſſance & fidélité

(*a*) Le droit *de non evocando* (de ne point évoquer) eſt celui qui empêche qu'en premiere inſtance les Sujets des Etats ne puiſſent être cités devant la Chambre Impériale, ni devant aucun autre Tribunal hors du territoire des Etats reſpectifs, à moins que le cas ne ſoit contre la loi du repos public, ou que l'Accuſé n'ait commis un crime ſur un territoire étranger, pour lequel il aura été arrêté.

Ce Privilége eſt confirmé privativement aux Electeurs dans la Bulle d'Or; mais aujourd'hui il eſt commun à tous les Etats de l'Empire.

Digitized by Google

» fidélité à Sa Majesté & à la Couronne de *Suede*, comme étant dès ce jour, leur Seigneur héréditaire ; & » constitua (constitue,) ainsi la *Suede* en la pleine & légitime possession de toutes ces choses ; promettant en foi » & parole Impériale, de prêter & donner non-seulement » à la Reine alors (à présent) régnante, mais aussi à tous » les Rois futurs & à la Couronne de *Suede*, toute sûreté pour raison dudit Duché de *Bremen* & *Ferden* » (desdites Provinces), Biens & Droits cédés & accordés, & de les conserver & maintenir inviolablement » contre qui que ce pût (puisse être) comme les autres » Etats de l'Empire, en la possession paisible de ce Duché (de ces Provinces,) & de confirmer le tout en la » meilleure forme par lettres particulieres d'investiture. *Traité* d'Osnabruck, *Article* X. §. 4.

» Réciproquement la (Séréniſſime) Reine & les Rois » futurs & la Couronne de *Suede*, reconnurent, (reconnoîtront) tenir le Duché de *Bremen* & *Ferden* (tous & » chacun les susdits Fiefs) de Sa Majesté Impériale & de » l'Empire, & en ce nom s'obligerent à demander (demanderont) dûement, toutes les fois que le cas arriveroit (arrivera,) le renouvellement des investitures, » en prêtant, comme les précédens Possesseurs, & semblables Vassaux de l'Empire, le serment de fidélité & » tout ce qui y est annexé. *Traité d'*Osnabruck, *Art* X. § 4.

La Couronne de *Suede* demeura dans la paisible possession du Duché de *Ferden*, l'espace de 28 ans ou environ. Mais les Ducs de *Brunswick-Lunebourg*, *Zell* & *Wolffenbuttel*, ayant pris part à la guerre de 1672, & s'étant déclarés contre la *Suede*, les troupes de ces Princes occuperent les terres de *Ferden*, & prirent, en 1676,

la Ville Capitale de ce nom. Trois ans après, par le Traité de *Zell*, conclu le 5 de Février 1679, tout le Duché de *Ferden* fut reſtitué à la *Suede*, à l'exception cependant de la Prévôté ou Bailliage de *Dorveren* ou *Dovern*, & de la portion de terre compriſe entre le *Weſer*, l'*Aller*, & les anciens Domaines de la Maiſon de *Brunſwick*. Ces terres, d'ailleurs d'une très-petite étendue, furent pour lors démembrées du Duché de *Ferden*, & reſterent ſous la domination des Ducs de *Brunſwick*, mais ſous la clauſe expreſſe de ne point y élever aucune Forteresſe, ni y établir de nouveaux péages. *Voyez ledit Traité de* Zell, *Art. IV, & les Articles ſéparés I & III.*

En 1709, la Suede engagea à l'Electeur de *Hanover*, le Duché de *Ferden*, pour une ſomme conſidérable, dit-on; & enſuite par la paix de *Stockholm*, du 20 Novembre 1719, la Reine (*a*) & le Royaume de Suede, céderent à *Georges I*, Roi d'Angleterre, comme Duc & Electeur de *Hanover*, les Duchés de *Bremen* & de *Ferden*, pour en jouir avec les mêmes privileges & les mêmes immunités que la Couronne de *Suede* les avoit poſſédés, ou les avoit dû poſſéder en vertu des Traités de *Weſtphalie*

(*a*) *Ulrique-Eleonor.* Cette Princeſſe, née le 23 Janvier 1688, étoit fille de *Charles XI.* & ſœur de *Charles XII.* tué au Siége de *Frédéricshall*, en *Norwége*, le 11 Décembre 1718, à 37 ans. Elle avoit épouſé le 4 Avril 1715, *Frédéric*, Landgrave de *Heſſe-Caſſel*, mort Roi de *Suede*, à *Stockholm*, le 5 Avril 1751, à 75 ans. Après la mort du Roi *Charles XII.* les Etats du Royaume de *Suede* déclarerent la *Suede* un Royaume électif, & élurent le 23 Février 1719. la Princeſſe *Ulrique-Eléonor.* Le 4 Avril 1720, le Prince ſon époux fut proclamé Roi par les Etats, & couronné le 14 Mai ſuivant. La Reine mourut de la petite vérole à *Stockholm*, le 5 Décembre 1741, âgée de 53 ans.

Digitized by Google

& des Conceſſions des Empereurs & de l'Empire. *Voyez ledit Traité de* Stockholm, *Art. III & IV.*

Depuis 1719 juſqu'en 1757, le Duché de *Ferden* avoit joui conſtamment, ſous la domination des Electeurs-Ducs de *Brunſwick-Lunebourg-Hanover*, des douceurs & des avantages de la Paix. Mais par une ſuite de la Bataille de *Haſtenbeck* (*a*) gagnée le 26 Juillet 1757, par les Troupes du Roi, jointes à celles de l'Impératrice-Reine de Hongrie & de Bohême, commandées les unes & les autres par M. le Maréchal-Comte d'*Eſtrées*, cette Province a été occupée pendant ſix mois ou environ, par les Troupes victorieuſes. Enfin, au mois de Février dernier (1758) le Duché de *Ferden* eſt rentré ſous la domination de l'Electeur-Duc de *Hanover*.

A l'égard de la Religion, on a dû ſe conformer dans le Duché de *Ferden*, comme dans les autres Provinces de l'Empire, à ce qui a été établi par le Traité d'*Oſnabruck*, qui ordonne que les choſes reſteroient ſur le pied où elles étoient le premier jour de Janvier de l'an 1624. Comme pour lors il y avoit encore dans le Duché de *Ferden*, beaucoup de Catholiques-Romains, qui jouiſſoient du libre exercice de leur Religion, ils ont dû y être maintenus par le Gouvernement dans la poſſeſſion de leurs droits par rapport à la même liberté de conſcience. Cependant le nombre de ces Catholiques eſt aujourd'hui conſidérablement diminué. Le Luthéraniſme

(*a*) *Haſtenbeck* eſt le nom d'un Village avec un Château & une Juſtice noble. Ce Village eſt ſitué dans l'Electorat de Hanover, ſur un ruiſſeau, auprès d'un grand Bois, à une lieue E. du Weſer, à 2 petites lieues S. E. de Hamelen, 10 N. O. d'Eimbeck, & 10 S. S. O. de Hanover.

eſt la Religion qui domine dans cette Province.

(*Revenus & Forces.*) On eſtime que le Duché de *Ferden* rapporte annuellement à ſon Souverain, un million de livres, & même au-delà. C'eſt beaucoup pour une auſſi petite Province, où le commerce eſt d'ailleurs ſi borné. On ajoute enſuite que l'on peut former & équiper dans ce Duchê un Corps de troupes de 2 mille hommes d'Infanterie, & de 500 de Cavalerie, à la ſubſiſtance duquel le Pays pourroit fournir de ſes propres fonds. Ce ſecond article eſt une ſuite du premier.

Digitized by Google

§. XXVI.

TABLE TOPOGRAPHIQUE

Du Duché de VEHRDEN *ou* FERDEN (*a.*)

(1.) *Lieux.*	(2.) *Diſtances de Ferden.*	(3.) *Poſitions.*	(4.) *Rivieres.*	(5.) *Diſtances des Rivieres.*	(6.) *Poſitions.*
A.					
Abbendorff ..	19 1/10.	N.	Au	1...	E.
Ahmborgen.....	3...	S. E.	Aller.....	0 1/10.	O.
Ahoff.....	25...	N.	Oſte.....	0 1/2.	S. O.
Appel	44...	N. N. E.	Wumme	2...	N. O.
Armenſen	5...	E. S. E.	Aller	2...	N. E.
Aſwinkel	15...	E. N. E.	Bome.....	4...	N. O.
Auff-den-Kempen	21 1/2.	E. N. E.	Wumme	8...	S. O.
Auff-der-Leis...	22 1/4.	E. N. E.	Wumme	7...	S. O.
Auhuſen	10...	N. N. E	Wumme	2...	S. E.
B.					
Badenhorſt	21 1/2.	N.	Au.....	1 1/2.	N. E.
Barle	28...	E. N. E.	Wumme	1...	S.
Barnſtete.....	4...	S. E.	Aller	0...	O.
Bartelsdorff	17 1/2.	N. N. E.	Wumme	2...	E.
Bellem.....	16...	N. E.	Wumme	7...	S. E.
Bennig	17 1/2.	E. N. E.	Bome	2...	N. O.
Berme.....	6...	S.	Weſer.....	0...	E.

(*a*) Voyez la Note qui eſt au bas de la page 44.

(1.) Lieux.	(2.) Distances de Ferden.	(3.) Positions.	(4.) Rivieres.	(5.) Distances des Rivieres.	(6.) Positions.
Beſter	3...	E. S. E.	Aller	0..	E.
Binnen-Have ...	29...	E. N. E.	Wumme	1..	S.
Boenhoep-Heinſen	9 1/2.	E.	Aller	8..	N. E.
Borch	27...	N. N. E.	Oſte.....	0..	S.
Boſtel.....	19 1/2.	N. N. E.	Wumme	3..	N. O.
Boſtel	17 1/2.	E. N. E.	Bome.....	4..	N. O.
Boſtel	4 1/2.	S. S. E.	Aller	1..	O.
Boſtel	1...	E.	Aller.....	1..	N.
Botel ,.....	14...	N. E.	Wumme	5..	S. E.
Brakel.....	16...	N. E.	Wumme	5..	E.
Bramer.....	6...	N. E.	Aller.....	6..	N. E.
Bretel	13 1/2.	N. E.	Wumme	7..	S. E.
Brochtdorff	19 1/2.	E. N. E.	Wumme	10..	S. O.
Broeckhoff	24...	E. N. E.	Wumme	5..	S.
Bruggen (Lauwe-)	22...	N. N. E.	Wumme	0..	S. E.
Bruningboſtel...	8...	E. N. E.	Aller	6..	N. E.
Brunſbroeck....	7...	E. N. E.	Aller	6..	N. E.
Bucholt	14...	E. N. E.	Bome	7..	N. O.
Buchorſt	21...	N.	Au.....	2..	N. E.
Buckhorſt	30 1/2.	N. N. E.	Oſte..... *a*	1..	N.
Buckhoſen	28...	E. N. E.	Wumme	2..	S.
Bulten.....	18 1/2.	N. N. E.	Wumme	1..	N. O.
C.					
o. o. o.					
D.					
Daelburch.....	5...	N. N. O.	Weſer.....	2..	N. E.
Dauwelſen	2 1/2.	N.	Aller	1 1/2.	N. E.
Dellendaël (Im-)	16...	E. N. E.	Bome	3..	N. O.
Delſen.....	20 1/2.	E. N. E.	Wumme	9..	S. O.
Depen.....	20...	N. E.	Wumme	7..	E.

Digitized by Google

(1.) Lieux.	(2.) Diſtances de Ferden.	(3.) Poſitions.	(4.) Rivières.	(5.) Diſtances des Rivières.	(6.) Poſitions.
Doelbergen	2...	S. O.	Weſer.....	1...	E.
Doelſen.....	4...	E. N. E.	Aller	4...	N. E.
Dove-Mühle...	1 ½.	N. N. E.	Aller	1 ½.	N. E.
Doveren I	5...	S.	Weſer.....	0...	E.
Drebber	7...	S.	Weſer.....	0...	E.
Dreſel.....	10...	E. N. E.	Wumme	9...	S. E.
E.					
Eggens-Mühle ..	25...	N. E.	Wumme	2...	S.
Ehſtel.....	2 ½.	N. O.	Weſer.....	0...	E.
Eigenboſtel.....	10...	E. N. E.	Aller	9...	N. E.
Einlohe.....	22...	N. E.	Wumme	4...	S. E.
Eitzen	2...	E. S. E.	Aller	1...	N. E.
Elsdorff.....	22...	N.	Au.....	2...	E.
Eſſehe (Weſter-)	19 ½.	N. N. E.	Wumme	2...	N. O.
Eſtorff.....	22...	N. N. E.	Au.....	3...	N. E.
Everſen.....	8 ½.	N. N. E.	Wumme	3...	S. E.
F.					
Faiſe (Oſter-)..	21...	N. E.	Wumme	4...	E.
Faiſe (Weſter-).	20...	N. E.	Wumme	4...	E.
Fedderlohe	10 ½.	N. E.	Wumme	5...	S. E.
FERDEN *ou* VEHRDEN ...	.....	.....	Aller	0...	N. E.
Finckenhutte ...	26...	N. N. E.	Wumme	0...	N.
G.					
Galhorn	24 ½.	E. N. E.	Wumme	5...	S. O.
Gerkenhoff	9...	E. N. E.	Aller	8...	N. E.
Gerſdorff.....	19...	N. N. E.	Wumme	0...	O.
Gieſtefeldt.....	3 ½.	S.	Weſer	1...	E.
Gilmer.....	21...	E. N. E.	Wumme	9...	S. O.
Gobeke	6 ½.	E. N. E.	Aller.....	6...	N. E.
Grafal	7 .	E. S. E.	Aller	3...	N. E.

Digitized by Google

(1.) Lieux.	(2.) Diſtances de Ferden.	(3.) Poſitions.	(4.) Rivieres.	(5.) Diſtances des Rivieres.	(6.) Poſitions.
Graven	21...	N. E.	Wumme	7...	S.
Greinshope	21...	N. N. E.	Wumme	0...	N. O.
Grops	25...	E. N. E.	Wumme	6...	S.
Groſſen-Mekelſen	25...	N.	Oſte	1...	N. E.
Groſſen-Schlen .	7...	E. N. E.	Aller.....	7...	N. E.
H.					
Habern	27...	E. N. E.	Wumme	3...	S.
Haenhorſt	22...	N. N. E.	Oſte.....	2...	S.
Hals-Mühle	1 1/2.	N. N. O.	Aller	1...	N. E.
Hamerſen	23 1/2.	N. N. E.	Oſte	1...	S. E.
Hanſahlen	26...	E. N. E.	Wumme	3...	S. O.
Harſtete	13 1/2.	N. N. E.	Wumme	3...	S. E.
Haſelhoff	24...	E. N. E.	Wumme	5...	S.
Haſſel	13...	N. E.	Wumme	5...	S. E.
Hatzte	22 1/2.	N.	Oſte.	2...	S. O.
Have (Binnen-).	29...	E. N. E.	Wumme	1...	S.
Haverlohe	7...	N. N. O.	Wumme	3...	S.
Haverneberg-Nider-)	28 1/2.	E. N. E.	Wumme	1...	S.
Heimsbrunnen..	15...	N. E.	Wumme	3...	E.
Heinſen (Boenhoep-)	9 1/2.	E.	Aller	8...	N. E.
Heinſen (Hohen-)	8...	E.	Aller	6...	N. E.
Helfeſſche	22 1/2.	N. N. E.	Wumme	2...	N. O.
Hellwege	9 1/2.	N.	Wumme	0...	S.
Hemſel.	25...	E. N. E.	Wumme	6...	S.
Hemſen.....	18...	N. E.	Wumme	7...	E.
Heſedorff.....	18 1/2.	N.	Au.....	1...	O.
Heſel.....	15...	E. N. E.	Bome.....	4...	N. O.
Hetel.....	18 1/2.	E. N. E.	Bome.....	4...	N.

Heddigen.

(1.) Lieux.	(2.) Distances de Ferden.	(3.) Positions.	(4.) Rivières.	(5.) Distances des Rivières.	(6.) Positions.
Hiddigen	16...	E. N. E.	Bome	4...	N. O.
Hiddingenhausen	5...	S. S. E.	Aller	0 ½.	S. O.
Hitzwege	19...	N. N. E.	Au	2...	E.
Hohen-Heinsen .	8...	E.	Aller	6...	N. E.
Hohen-Overbergen	5...	S. E.	Aller	0...	E.
Holberge	1...	O.	Weser	0...	E.
Holtum	5...	N. N. E.	Aller	5...	N. E.
Holtzbuttel	4...	N. N. O.	Weser	2...	N. E.
Hopen	26 ½.	E. N. E.	Wumme	3...	S. O.
Hove (Binnen-).	29...	E. N. E.	Wumme	1...	S.
Hullern	26...	E. N. E.	Wumme	6...	S.
Hunhorn	20 ½.	N. N. E.	Wumme	0...	N. O.
Huttehoff	14...	E. N. E.	Wumme	8...	S. E.
J.					
Jeddingen	11 ½.	E. N. E.	Bome	7...	O.
Illhorn	22 ½.	E. N. E.	Wumme	7...	S O.
Im-Dellendaël ..	16...	E. N. E.	Bome	3...	N. O.
Insel	26...	E. N. E.	Wumme	2...	S. O.
K.					
Kahlesorht	6...	E. N. E.	Aller	5...	N. E.
Kalve	27 ½.	N. N. E.	Oste	1...	N.
Kempen (Auffden-)	21 ½.	E. N. E.	Wumme	8...	S. O.
Kercklintel	4...	E. N. E.	Aller	3...	N. E.
Kirchwalle	9...	N. E.	Wumme	6...	S. E.
Klein-Mekelsen .	26 ½.	N.	Oste ..... *a*	1 ½.	O.
Klein-Sehlen ...	7 ½.	E. N. E.	Aller	7...	N. E.
Kœnigshoff	10...	E.	Aller	8...	N. E.
Krepen	5...	E. N. E.	Aller	5...	N. E.

(1.) Lieux.	(2.) Distances de Ferden.	(3.) Positions.	(4.) Rivières.	(5.) Distances des Rivières.	(6.) Positions.
Kuchemoer	7...	E.	Aller.....	5...	N. E.
Kucksholl	6...	N. N. E.	Aller	5...	N. E.
Kuh-Mühle	25 1/2.	N.	Oſte.....	1...	N.
L.					
Landwehr.	2...	S.	Aller.....	1...	S. O.
Langelohe	23 1/2.	E. N. E.	Wumme	7...	S. O.
Langwedel	3 1/2.	N. N. O.	Weſer	1...	N. E.
Lauwe-Bruggen.	22...	N. N. E.	Wumme	0...	S. E.
Lehre	7...	E. S. E.	Aller.....	4...	N. E.
Leis (Auff-der-).	22 1/2.	E. N. E.	Wumme	7...	S. O.
Lengeboſtel	26...	N. N. E.	Oſte .....a	1...	E.
Leven	22...	E. N. E.	Wumme	9...	S. O.
Lintel	2...	E. N. E.	Aller	2...	N.
Lintel (Kerck-).	4...	E. N. E.	Aller	3...	N. E.
Luhen'.....	11...	E. N. E.	Wumme	7...	S. E.
Lunſen	23...	N. E.	Wumme	5...	S.
Lutten	3 1/2.	E. S. E.	Aller.....	1...	N. E.
M.					
Mapels-Mühle ..	23 1/2.	N. N. E.	Oſte	0 1/2.	S. O.
Mekelſen (Groſſen-)	25...	N.	Oſte	1...	N. E.
Mekelſen (Klein-)	26 1/2.	N.	Oſte .....a	1 1/2.	O.
Meyerhoff.....	25...	E. N. E.	Wumme	5...	S. O.
Moding	25 1/2.	N.	Oſte.....	0 1/2.	S. O.
Moetwege	9...	E. N. E.	Wumme	8...	S. E.
Mohre.....	27...	E. N. E.	Wumme	2...	S.
Mühle (Auhuſen-)	10 1/2.	N.	Wumme	1...	S.
Mühle (Dove-).	1 1/2.	N. N. E.	Aller.....	1 1/2.	N. E.
Mühle (Eggens-)	25...	N. E.	Wumme	2...	S.
Mühle (Hals-)..	1 1/2.	N. N. O.	Aller.....	1...	N. E.

Digitized by Google

(1.) Lieux.	(2.) Diſtances de Ferden.	(3.) Poſitions.	(4.) Rivières.	(5.) Diſtances des Rivieres.	(6.) Poſitions.
Muhle (Küh-)...	25 1/2.	N.	Oſte	1..	N.
Mühle (Mapels-)	23 1/2.	N. N. E.	Oſte	0 1/2	S. O.
Mühle (Nie-)..	1 1/2.	N.	Aller	1	N. E.
Mühle (Schmu-).	6...	E. N. E.	Aller	5..	N. E.
Mühle (Wiede-)	3...	E.	Aller	2..	N. E.
N.					
Neſchoff (Oiſte-)	2...	O. N. O.	Weſer	0..	E.
Nider-Haverne-berg	28 1/2.	E. N. E.	Wumme	1..	S.
Nieder-Overber-gen	5 1/2.	E. S. E.	Aller	2..	N. E.
Niekruch	6 1/2.	E. N. E.	Aller	6..	N. E.
Nie-Mühle	1 1/2.	N.	Aller	1 1/2	N. E.
Niendorff	24 1/2.	N.	Oſte	1..	S. O.
Nienkercken	20...	E. N. E.	Wumme	10..	S. O.
Nindorff	13...	E. N. E.	Bome	6..	O.
Nindorff	3 1/2.	N.	Weſer	2..	N. E.
Noeckel	27...	N. N. E.	Oſte	0..	O.
O.					
Oepen	20...	N. E.	Wumme	7..	E.
Oiſtenſchoff	2...	O. N. O.	Weſer	0..	E.
Oldenhofen	20...	N. N. E.	Wumme	3..	N. O.
Oſterfaiſe	21...	N. E.	Wumme	4..	E.
Oſterheſel.....	27...	N.	Oſte	0..	N. E.
Oterſen.....	7...	S. E.	Aller	0..	N. E.
Overbergen (Ho-hen-)	5...	S. E.	Aller	0..	E.
Overbergen (Nie-der-).....	5 1/2.	E. S. E.	Aller	2..	N. E.

(1.) Lieux. P. Q. o. o. o.	(2.) Distances de Ferden.	(3.) Positions.	(4.) Rivières.	(5.) Distances des Rivieres.	(6.) Positions.
R.					
Rade.....	25 ½.	N.	Oste.....	1...	N.
Rade (Wertzen-(	26...	N.	Oste.....	1...	N E.
Rahnhorst.....	7...	N. E.	Wumme.....	6...	S. E.
Ramelse.....	5...	E.	Aller.....	3...	N. E.
Ramshusen.....	29 ½.	N. N. E.	Oste.....a	0...	S.
Reher.....	21 ½.	N. N. E.	Wumme.....	0...	N. O.
Reichtenbostei ..	11 ½.	N. E.	Wumme.....	5...	S. E.
Reine.....	24...	E. N. E.	Wumme.....	7...	S. O.
Reinsel.....	27 ½.	E. N. E.	Wumme.....	1...	S.
Ribholm.....	16...	E. N. E.	Bome.....	2...	O.
Rihe.....	2 ½.	S. S. O.	Weser.....	0 ½.	E.
Ripan.....	24...	N. E.	Wumme.....	2...	S. E.
Ripe.....	21...	N. E.	Wumme.....	8...	E.
Rosenbruch.....	16...	E. N. E.	Wumme.....	9...	S. E.
Rospel.....	24...	N.	Oste.....	1 ½.	S. O.
ROTENBOURG..	13 ½.	N. N. E.	Wumme.....	0...	S. E.
S.					
Sahren.....	25...	E. N. E.	Wumme.....	4...	S. O.
Schaefwinckel...	9...	E. N. E.	Aller.....	8...	N. E.
Schorenhorst....	2 ¼.	N. E.	Aller.....	2 ½.	N. E.
Scharle.....	29...	E. N. E.	Wumme.....	2...	S. E.
Schesel.....	18 ½.	N. N. E.	Wumme.....	0...	E.
Schmu-Mühle...	6...	E. N. E.	Aller.....	5...	N. E.
Schulen.....	4 ½.	N.	Weser.....	3...	N. E.
Schüler.....	24...	N. N. E.	Wumme.....	5...	S.
Schultenhoff....	23...	N. E.	Wumme.....	5...	S.
Sehlen (Grossen-)	7...	E. N. E.	Aller.....	7...	N. E.

Digitized by Google

(1.) Lieux.	(2.) Distance de Ferden.	(3.) Positions	(4.) Rivières.	(5.) Distances des Rivières.	(6.) Positions.
Sehlen (Klein-).	7 ½.	E. N. E.	Aller.....	7..	N. E.
Sittenſen.....	25...	N. N. E.	Oſte.....	0..	S.
Snavern.....	25 ½.	E. N. E.	Wummo.....	4..	S. O.
Sohlen.....	18...	N. E.	Wumme.....	8..	E.
Sotel.....	22...	N. N. E.	Oſte.....	2..	S.
Speckel.....	4 ½.	E.	Aller.....	3..	N. E.
Stebergen.....	2 ½.	S.	Weſer.....	1..	N. E.
Stedorff.....	4 ½.	S.	Weſer.....	1..	E.
Steinbeecke....	24...	E. N. E.	Wumme.....	5..	S.
Stemmen.....	23...	N. N. E.	Wumme.....	0..	N. O.
Stemmen.....	6 ½.	S. E.	Aller.....	2..	N. E.
Suder-Walſte...	7 ½.	N. E.	Wumme.....	6..	S. E.
Suerboſtel.....	25 ½.	E. N. E.	Wumme.....	6..	S.
Swalen.....	20 ½.	E. N. E.	Wumme.....	8..	S. O.
Switſchen.....	15...	E. N. E.	Bome.....	4..	N. O.
T.					
Tatel.....	10...	E. N. E.	Aller.....	9..	N. E.
Tevelen.....	18...	E. N. E.	Wumme.....	10..	E.
Tiſte.....	27...	N. N. E.	Oſte.....	0 ½	N.
Trochel.....	16...	N. E.	Wumme.....	6..	E.
Troyenſen.....	26...	E. N. E.	Wumme.....	5..	S.
V.					
Vale.....	23...	N. E.	Wumme.....	3..	E.
Valenſen.....	23...	E. N. E.	Wumme.....	7..	S. O.
Varel.....	20...	N. N. E.	Wumme.....	0..	S. E.
Veerſe.....	18...	N. N. E.	Wumme.....	2..	E.
VERDEN ou FERDEN.....	.....	.....	Aller.....	0..	N. E.
Vintel.....	24...	N. E.	Wumme.....	3..	S. O.
Virel.....	28 ½.	N. N. E.	Oſte.....a	1..	O.
Viſtelhoven.....	15...	E. N. E.	Bome.....	5..	O.

Digitized by Google

(1.) Lieux.	(2.) Diſtances de Verden.	(3.) Poſitions.	(4.) Rivières.	(5.) Diſtances des Rivières.	(6.) Poſitions.
Unterſtete	12...	N. N. E.	Wumme	1...	S. E.
Volkenſen	25...	N.	Oſte	0...	S. O.
Volkenſen	6...	N.	Weſer	4...	N. E.
Voyerſen	25...	N.	Oſte	1...	S. O.
W.					
Wahnbergen ...	2...	S. S. E.	Aller	1...	S.
Walle	3	N. N. E.	Aller	3...	N. E.
Walſte (Suder-)	7	N. E.	Wumme	6...	S. E.
Warte	2	S.	Weſer	1...	E.
Waſſche.....	13...	N.	Wumme	1...	N.
Wehe	23	N. E.	Wumme	4...	S.
Wehehoff	7...	N. E.	Wumme	5...	S. E.
Wehnſen	12...	E. N. E.	Bome	6...	O.
Wenkeloe	20...	N. N. E.	Wumme	1...	N. O.
Wenſbruch	16...	N. E.	Wumme	3...	E.
Wertzen-Rade .	26...	N.	Oſte	1...	N. E.
Weſelau	26...	N. E.	Wumme	1...	S.
Weſten.....	6	S. S. E.	Aller	0...	S.
Weſter-Eſſehe ..	19	N. N. E.	Wumme	2...	N. O.
Weſterfaiſe	20...	N. E.	Wumme	4...	E.
Weſterholt	18	N. N. E.	Wumme	2...	N. O.
Weſtewalle	9...	N. N. E.	Wumme	4...	S. E.
Wetzel	28...	N. N. E.	Oſte. .....a	0...	E.
Wickhorſt	25...	E. N. E.	Wumme	5...	S.
Wiede	3...	E.	Aller	2...	N. E.
Wiede-Mühle ..	3...	E.	Aller	2...	N. E.
Wittdorff.....	12	E. N. E.	Wumme	9...	S. E.
Wittlohe	6...	S. E.	Aller	1...	N. E.
Wolsdorff	17...	N. N. E.	Wumme	1...	E.
Woltern	25...	E. N. E.	Wumme	7...	S.
Wooſtehoff.....	15...	E. N. E.	Bome	3...	N. O.
Worht	14...	N. N. E.	Wumme	2...	E.

Digitized by Google

§. XXVII.

Des principaux Lieux du Duché de FERDEN. (a.)

1. DOVEREN ou DORVEREN & DORWERN, petit endroit, Chef-lieu de la Prevôté ou Bailliage de ſon nom. En 1679, ce Bailliage fut démembré du Duché de *Ferden*, & cédé par la Couronne de *Suède* à la Maiſon de *Brunſwick-Lunebourg*. *Dorveren* eſt proche de la rive droite du *Weſer*, à une lieue O. de l'*Aller*, une & demie N. N. E. de Hoya, & à trois petites lieues S. de Ferden.

2. FERDEN ou VEHRDEN, ancienne & aſſez grande Ville, Capitale du Duché de même nom. Elle a été autrefois libre & Impériale, après s'être ſouſtraite à la Juriſdiction temporelle de ſon Evêque, qui en étoit Seigneur; mais elle paſſa ſous la domination de la Suède, en 1648. Les troupes des Ducs de *Brunſwick* la prirent en 1676, & l'évacuerent en 1679. Les Danois la prirent auſſi en 1712, & la céderent dans le mois d'Octobre 1715, à l'Electeur de *Hanover*, qui avoit, dit-on, déja des droits ſur cette Ville, en vertu des ſommes qu'il avoit prêtées à la Couronne de *Suède*. *Voyez ci-deſſus, page 269 l'article du Gouvernement du Duché de Ferden.*

La Ville de *Ferden* n'a rien de bien remarquable, ni qui mérite une deſcription particulière. Ses fortifications ſont peu conſidérables, & elles ont été d'ailleurs aſſez négligées depuis que cette Ville a ceſſé d'être une Place de frontière. En venant d'*Oſnabruck* & de *Hoya*, on paſſe l'*Aller* à *Ferden* ſur un pont, qui eſt partagé en deux par

(a) Voyez la deuxième Note qui eſt au bas de la page 76.

une isle oblongue que la rivière forme en cet endroit.

FERDEN est (*en ligne droite* *) à 60 lieues N. E. d'Aix-la-Chapelle, 58 E. N. E. d'Amsterdam, 74 N. E. d'Anvers, 36 N. N. E. d'Arensberg, 197 N.N.E. d'Avignon, 26 E. S. E. d'Aurick, 63 N. N. O. de Bamberg, 31 E. N. E. de Bentheim, 54 O. un q. au N. de Berlin, 54 N. N. E. de Bonn, 12 S. S. O. de Boxtehude, 7 E. S. E. de Bremen, 11 S. S. E. de Bremervohrde, 23 N. O. de Brunswick, 77 N. E. de Bruxelles, 16 N. un q. à l'E. de Buckebourg, 420 N. N. E. de Cadix, 16 S. E. de Carlstadt, 34 N. de Cassel, 47 N. E. de Cleves, 60 N. N. E. de Coblentz, 52 N. N. E. de Cologne, 360 N. O. de Constantinople, 76 S. O. de Coppenhague, 145 O. N. O. de Cracovie, 28 O. un quart au Sud de Danneberg, 117 O. un quart au Sud de Dantzick, 9 Est-Sud-Est de Delmenhorst, 12 Est-Nord-Est de Diepholt, 66 N. O. de Dresde, 195 E. un q. au S. de Dublin, 48 N. E. de Dusseldorp, 172 E. S. E. d'Edimbourg, 29 N. N. O. d'Eimbeck, 29 E. S. E. d'Embden, 44 N. O. d'Erfordt, 61 N. un q. à l'E. de Francfort sur-le-Mein, 68 O. un q. au N. de Francfort sur-l'Oder, 185 N. de Genes, 144 N. un q. à l'E. de Geneve, 18 S. de Gluckstadt, 10 S. S. E. de Gnarren, 30 N. O. de Goslar, 35 N. N. O. de Gottingen, 33 S. un q. à l'O. de Gottorp, 35 E. un q. au S. de Groningue, 48 N. E. de Gueldre, 44 O. S. O. de Gustrow, 37 N. O. de Halberstadt, 33 N. N. E. de Ham, 15 S. S. O. de Hambourg, 21 N. un q. à l'O. de Hamelen, 15 deux tiers N. O. de Hanover, 13 S. O. de Harbourg, 67 E. N. E. de la Haye, 22 N. N. E. de

(*a*) Voyez la Note qui est au bas de la page 91.

Hervorden

Hervorden, 74 N. un q. à l'E. de Heydelberg, 20 N. O. de Hildesheim, 3 N. de Hoya, 55 N. E. de Juliers, 31 S. S. O. de Kiell, 21 deux tiers O. S. O. de Lawenbourg, 23 N. un q. à l'E. de Lemgow, 54 N. O. de Leypſick, 68 N. E. de Liége, 94 N. E. de Lille, 27 E. N. E. de Lingen, 400. N. E. de Liſbonne, 125 E. N. E. de Londres, 27 S. O. de Lubeck, 18 deux tiers O. S. O. de Lunebourg, 160 N. N. E. de Lyon, 325 N. N. E. de Madrid, 41 O. N. O. de Magdebourg, 363 N. un q. à l'O. de Malte, 74 N. un q. à l'E. de Mannheim, 204 N. un q. à l'E. de Marſeille, 63 N. un q. à l'E. de Mayence, 89 N. N. E. de Metz, 13 N. un q. à l'E. de Minden, 345 O. un q. au S. de Moskou, 104 N. N. O. de Munick, 29 N. E. de Munſter, 258 N. un q. à l'O. de Naples, 9 N. O. de Neuſtadt, 7 N. un q. à l'O. de Nienbourg, 74 N. N. O. de Nuremberg, 16 E. S. E. d'Oldenbourg, 18 un tiers N. E. d'Oſnabruck, 4 S. S. E. d'Otterſberg, 25 N. N. E. de Paderborn, 127 N. E. de Paris, 172 N. de Parme, 287 S. O. de Peterſbourg (St.,) 90 N. O. de Prague, 144 N. O. de Preſbourg, 88 un tiers N. N. O. de Ratiſbonne, 26 S. O. de Ratzebourg, 4 N. O. de Rethem, 236 N. un q. à l'O. de Rome, 46 O. S. O. de Roſtock, 117 N. N. O. de Saltzbourg, 33 S. un q. à l'O. de Schleſwick, 34 O. S. O. de Schwerin, 14 S. de Stade, 67 O. un q. au S. de Stettin, 172 S. O. de Stockholm, 57 O. S. O. de Stralſund, 91 N. un q. à l'E. de Straſbourg, 3 E. un q. au S. de Tedinghauſen, 74 N. N. E. de Trèves, 174 N. de Turin, 143 O. un q. au N. de Varſovie, 154 N. N. O. de Veniſe, 137 N. O. de Vienne, 21 O. d'Ultzen, 44 N. E. de Weſel, 11 E. de Wildshuſen, 37 S. O. de Wiſmar, 25 N. O. de Wolffenbuttel, 65 N. un q. à l'O. de Würtzbourg, & 15 O. N. O. de Zell.

3. ROTENBURG ou ROTENBOURG & ROTHENBURG, petite Ville avec un Château, où les anciens Evêques de *Ferden* avoient fixé leur séjour. Cette Ville est un lieu de passage pour les voyageurs qui vont de *Munster*, d'*Osnabruck*, de *Paderborn*, &c. à *Hambourg*. Elle est située sur la rive gauche de la riviere de *Wümme*, au confluent de plusieurs ruisseaux assez considérables, qui sont l'écoulement des eaux des marais du Païs, & elle est à 11 lieues E. un q. au N. de Bremen, 12 S. O. de Bremervohrde, & 6 N. N. E. de Ferden.

(*Longitude de Ferden.*) Selon M. Homann, 26°. 56′. & ensuite 28°. 53′, & 30°. 56′. Selon M. Seutter, 30°. 30′. Selon Mrs. Covens & Mortier, dans leur Carte des Etats du Roi de la Grande-Bretagne, en Allemagne, publiée en 1745, 26°. 55′. Selon M. Robert, dans sa Carte de l'Empire d'Allemagne, 27°. 0′. Selon M. Sanson, 30°. 54′. 30″.

Selon M. Tobie Mayer, & selon moi, 26°. 55′. 25″.

(*Latitude de Ferden.*) Selon M. Homann, 53°. 9′., ou 53°. 8′. & 53°. 13′. Selon M. Seutter, 53°. 15′. Selon Mrs. Covens & Mortier, 53°. 0′. 45″. Selon M. Sanson, 53°. 12′. Selon M. Robert, 53°. 3′.

Selon M. Tobie Mayer, & selon moi, 52°. 51′. 25″.

(*Armoiries du Duché de Ferden.*) Anciennement d'argent, à la Croix de sable; & ensuite d'azur, à la double bande échiquetée d'argent & de pourpre à 12 pièces.

N. Je me suis borné à la description de *Dorveren*, de *Ferden* & de *Rotenbourg*, parce que tous les autres lieux du Duché de *Ferden* ne sont que de simples Villages ou des Hameaux, qui ne méritent point que l'on emploie du tems à les faire connoître plus particulièrement que par le moyen d'une Table Topographique.

Digitized by Google

§. XXVIII.

Tems du Lever & du Coucher du Soleil à Ferden.

	Jours des Mois.	Lever du Soleil.	Couc. du Soleil.
		H. M.	H. M.
JANVIER, le	1..	8..11.	3..49.
	6..	8.. 7.	3..53.
	11..	8.. 2.	3..58.
	16..	7..56.	4.. 4.
	21..	7..50.	4..10.
	26..	7..41.	4..19.
FEVRIER, le	1..	7..32.	4..28.
	6..	7..23.	4..37.
	11..	7..14.	4..46.
	16..	7.. 5	4..55.
	21..	6..54.	5.. 6.
	26..	6..43.	5..17.
MARS, ... le	1..	6..36.	5..24.
	6..	6..26.	5..34.
	11..	6..16.	5..44.
	16..	6.. 6.	5..54.
	21..	5..54.	6.. 6.
	26..	5..42.	6..18.
AVRIL, .. le	1..	5..31.	6..29.
	6..	5..21.	6..39.
	11..	5..11.	6. 49.
	16..	5.. 1.	6..59.
	21..	4..51.	7.. 9.
	26..	4..42.	7..18.
MAI, ... le	1..	4..32.	7..28.
	6..	4..23.	7..37.
	11..	4..15.	7..45.
	16..	4.. 7.	7..53.
	21..	3..59.	8.. 1.
	26..	3..51.	8.. 9.

	Jours des Mois.	Lever du Soleil.	Couc. du Soleil.
		H. M.	H. M.
JUIN, ... le	1..	3..45.	8..15.
	6..	3..40.	8..20.
	11..	3..38.	8..22.
	16..	3..36.	8..24.
	21..	3..35.	8..25.
	26..	3..36.	8..24.
JUILLET, le	1..	3..38.	8..22.
	6..	3..42.	8..18.
	11..	3..47.	8..13.
	16..	3..52.	8.. 8.
	21..	3..58.	8.. 2.
	26..	4.. 5.	7..55.
AOUST, .. le	1..	4..14.	7..46.
	6..	4..23.	7..37.
	11..	4..32.	7..28.
	16..	4..42.	7..18.
	21..	4..52.	7.. 8.
	26..	5.. 2.	6..58.
SEPTEMBRE.. le	1..	5..12.	6..48.
	6..	5..22.	6 .38.
	11..	5..32.	6..28.
	16..	5..43.	6..17.
	21..	5..54.	6.. 6.
	26..	6.. 5.	5..55.
OCTOBRE, le	1..	6..16.	5..44.
	6..	6..26.	5..34.
	11..	6..36.	5..24.
	16..	6..46.	5..14.
	21..	6..56.	5.. 4.
	26..	7.. 6.	4..54.

Digitized by Google

	Jours des Mois.	Lever du Soleil.	Couc. du Soleil.		Jours des Mois.	Lever du Soleil.	Couc. du Soleil.
		H. M.	H. M.			H. M.	H. M.
NOVEMBRE, le	1..	7..17.	4..43.	DECEMBRE, le	1..	8.. 5.	3..55.
	6..	7..27.	4..33.		6..	8.. 9.	3..51.
	11..	7..36.	4..24.		11..	8..13.	3..47.
	16..	7..44.	4..16.		16..	8..15.	3..45.
	21..	7..50.	4..10.		21..	8..16.	3..44.
	26..	7..58.	4.. 2.		26..	8..15.	3..45.

§. XXIX.

Routes & Distances depuis Ferden jusqu'aux principaux Lieux de l'Europe. (*a.*)

I.

De Ferden à Amsterdam.

	Lieues.
DE Ferd. à Bremen (n°. 10)	10.
De Bremen à Delmenhorst..	3.
De Delmenh. à Wildshusen.	4.
De Wildsh. à Kloppenborgh	7.
De Kloppenborg à Lœningen	4.
De Lœningen à Hasselune...	4.
De Hasselune à *Lingen*	5.
De Lingen à Nordthorn....	5.
De Nordthorn à Nienhus ..	3.
De Nienhus à Hardenberg..	7.
De Hardenberg à Zwoll...	8.
De Zwoll à *Loo*	7.
De Loo à Voorthuysen	5.
De Voorthuys. à Amersfort.	3.
D'Amersfort à Naarden....	7.
De Naarden à Muyden	2.
De Muyden à AMSTERDAM.	3.
	86.

1°..... 123 liv. 0 s.
2°..... 100 liv. 0 s.

Autre Route.

	Lieues.
De Ferden à Lingen.....	37.
De Lingen à Bentheim	7.
De Bentheim à Delden....	6.
De Delden à Deventer.....	9.
De Deventer à *Loo*	3.
De Loo à AMSTERDAM	18.
	80.

1°..... 111 liv. 10 s.
2°..... 94 liv. 0 s.

II.

De Ferden à Anvers.

De Ferden à Bentheim (n°. 1)	44.
De Bentheim à Ghoer	8.
De Ghoer à Zutphen	8.
De Zutphen à Arnheim....	8.

(*a*) Voyez la Note qui est au bas de la p. 98. & celle qui est au bas de la p. 167.

Digitized by Google

	Lieues.
D'Arnheim à Nimegue....	3.
De Nimegue à Ravenſtein..	4.
De Ravenſt. à Bois-le-Duc.	7.
De Bois-le-Duc à ANVERS (p. 168. n°. 4.)	19.
	101.

1°.....	140 liv.	15 ſ.
2°.....	117 liv.	2 ſ.

Autre Route.

De Ferden à Cleves (n°. 18.)	65.
De Cleees à ANVERS (p. 168. n°. 4.)	34.
	99.

1°.....	93 liv.	15 ſ.
2°.....	82 liv.	14 ſ.

III.

De Ferden à Arenſberg.

De Ferden à Minden (n°. 67.).....	19.
De Minden à Hervorden ...	6.
De Hervorden à Bielefeld..	4.
De Bielefeld à Rittberg...	6.
De Rittberg à Lippſtadt ...	4.
De Lippſtadt à Erwete	1 ½.
D'Erwete a Alt- Geſeke ...	2.
D'Alt-Geſ. à Fullinghauſen.	1 ½.
De Fullingh. à ARENSBERG.	4.
	48.

1°.....	32 liv.	10 ſ.
2°.....	35 liv.	2 ſ.

De Lippſtadt à Soeſt	5.
De Soeſt à ARENSBERG...	5.
	10.

IV.

De Ferden à Avignon.

	Lieues.
De Ferden à Treves (n°. 91)	111.
De Trèves à AVIGNON (p. 97. n°. 6.).....	130.
	241.

1°.....	189 liv.	8 ſ.
2°.....	180 liv.	4 ſ.

Autre Route.

De Ferden à Francfort n°. 32.).....	90.
De Francfort à Spire	20.
De Spire à Straſbourg (p. 260.).....	21.
De Straſbourg à Beſſort (p. 260.).....	27.
De Beſſort à Tave	3.
De Tave à Oſnan.....	3.
D'Oſnan à Echirouenan ...	3.
D'Echirouenan à Vergne...	3.
De Vergne à Beſançon	3.
De Beſançon à Lyon (p. 262. n°. 10.)	46.
De Lyon à AVIGNON (p. 98. n°. 6.).....	39.
	258.

1°.....	180 liv.	16 ſ.
2°.....	215 liv.	7 ſ.

V.

De Ferden à Aurick.

De Ferden à Oldenbourg (n°. 73.).....	21.
D'Oldenbourg à Apen.....	7.
D'Apen à AURICK.....	8.
	36.

Digitized by Google

1°..... 22 liv. 10 ſ.
2°..... 24 liv. 6 ſ.

Deuxième Route.

	Lieues.
De Ferden à Bremen (n°. 10)	10.
De Bremen à Reckum	6.
De Reckum à Elsfliet.....	2.
D'Elsfliet à Bornhorſt	6.
De Bonhorſt à Apen.....	4.
D'Apen à AURICK.....	8.
	36.

1°..... 22 liv. 10 ſ.
2°..... 24 liv. 6 ſ.

Troiſième Route.

De Ferden à Reckum.....	16.
De Reckum à Elsfliet.....	2.
D'Elsfliet à Merckercken ..	2.
De Merckercken à Nienborg	5.
De Nienborg à Fridebourg.	2.
De Fridebourg à AURICK..	6.
	33.

N. La troiſième Route, depuis *Elsfliet*, juſqu'à *Nienborg*, n'eſt praticable qu'en Hyver, lorſque les Marais du *Jade* ſont gélés.

VI.

De Ferden à Bamberg.

De Ferden à Hanover (n°. 44.)	20.
De Hanover à Dorenten....	1.
De Dorenten à Graſdorff...	1.
De Graſdorff à Sarſted	2.
De Sarſted à *Hildesheim*	2.
De Hildesheim à Bockenem.	6.
De Bockenem à Seeſen.....	4.
De Seeſen à Elbingerode...	6.
D'Elbingerode à Duderſtadt	4.
De Duderſt. à Dingelſtadt..	6.
De Dingelſtadt à Mülhauſen.	4.
De Mülhauſen à Cammerſorſt	3.
De Camm. à Biſchofferode..	4.
De Biſchofferode à Eyſenach	2.
D'Eyſenach à Breitung....	7.
De Breitung à Meinungen..	6.
De Meinunge à *Mültz*	6.
De Mültz à Rothac.....	4.
De Rothac à *Cobourg*.....	4.
De Cobourg à Kaltherberg.	4.
De Kaltherb. à Heidelſdorff.	3.
De Heidelſd. à BAMBERG...	3.
	102.

1°..... 65 liv. 0 ſ.
2°..... 69 liv. 4 ſ.

Deuxième Route.

De Ferden à Mülhauſen (*premiere Route.*).....	56.
De Mülhauſen à Langenſalza	4.
De Langenſalza à Tænſtædt..	4.
De Tænſtæd à Gotha	6.
De Gotha à Arnſtadt	6.
D'Arnſtadt à Ilmenau	4.
D'Ilmenau à Schleuſſingen..	7.
De Schl. à Hildbourghauſen.	3.
De Hildbourghauſ. à Rothac	3.
De Rothac à Cobourg	4.
De Cobourg à BAMBERG...	10.
	107.

1°..... 67 liv. 10 ſ.
2°..... 71 liv. 18 ſ.

Communication.

De Langen-Salza à Aſchern.	2.
D'Aſchern à Veſthauſen....	1.
De Weſthauſen à GOTHA...	2.

Digitized by Google

Troiſième Route.

	Lieues.
De Ferden à Tænſtædt	64.
De Tænſtædt à Erford.....	6.
D'Erford à Arnſtadt	4.
D'Arnſtadt à BAMBERG....	31.
	105.

1°.....	66 liv. 5 ſ.
2°.....	70 liv. 11 ſ.

Quatrième Route.

De Ferden à Wolffenbuttel (n°. 98.)	31.
De Wolff. à Hedwigſboug.	3.
De Hedwig. à Wolſterkroug	4.
De Wolſt. à Werningerode.	4.
De Werning. à Elbingerode	2.
D'Elbingerode à Haſelfeld..	3.
De Haſelfeld à Stolberg....	3.
De Stolberg à Kelbra.....	4.
De Kelbra a Sega.....	4.
De Sega à Weiſſenfée.....	4.
De Weiſſenfée à Erford ...	6.
D'Erford à BAMBERG	35.
	103.

Cinquième Route.

De Ferden à Caſſel (n°. 17.)	51.
De Caſſel à Biſshauſen.....	8.
De Biſſhauſen à Fravenfée..	8.
De Fravenfée à Smalkalde..	11.
De Smalkalde à Meinungen.	4.
De Meinungen à BAMBERG (*premiere Route.*)	24.
	106.

1°.....	66 liv. 5 ſ.
2°.....	70 liv. 11 ſ.

VII.

De Ferden à Bentheim.

	Lieues.
De Ferden à Baſſum	7.
De Baſſum à Vechte.....	7.
De Vechte a Quakenbrugge	5.
De Quakenb. à Furſtenaw..	7.
De Furſtenaw à Scuttorp...	9.
De Scuttorp à BENTHEIM..	1.
	36.

1°.....	23 liv. 15 ſ.
2°.....	25 liv. 11 ſ.

Deuxième Route.

De Ferden à Hoya.....	4.
De Hoya à Barenbourg	8.
De Barenbourg à Boomte..	8.
De Boomte à *Oſnabruck*....	6.
D'Oſnabruck à Lotte.....	2.
De Lotte à Ippenburen	4.
D'Ippenburen à Rheine	4.
De Rheine à BENTHEIM ...	4.
	40.

1°.....	27 liv. 10 ſ.
2°.....	29 liv. 6 ſ.

Troiſième Route.

De Ferden à Lingen (n°. 57)	37.
De Lingen à BENTHEIM...	7.
	44.

1°.....	28 liv. 15 ſ.
2°.....	30 liv. 19 ſ.

VIII.

De Ferden à Berlin.

De Ferden à Campen	4.
De Campen à Hemsdorff...	6.
De Hemsdorff à *Zell*.....	8.
De Zell à Muden.....	6.
De Muden a Giffhorn.....	3.

Digitized by Google

	Lieues.
De Giffhorn à Forsfel.....	5.
De Forsfel à *Obsfeldt*.....	3.
D'Obsfeldt à Gardelegen..	7.
De Gardelegen à Stendal...	8.
De Stendal à Tangermünde.	2.
De Tangerm. à Rathenau...	6.
De Rathenau à Barnewitz..	6.
De Barnew. à Wustermarck.	6.
De Wustermarck à Spandow	4.
De Spandow à BERLIN.....	4.
	78.

1°.....	48 liv. 15 s.
2°.....	52 liv. 13 s.

N. Depuis *Gardelegen* jusqu'à *Berlin*, j'ai compté 2 lieues pour chaque mille de Brandebourg.

Deuxieme Route.

De Ferden à Zell.....	18.
De Zell à Mohop.....	6.
De Mohop à *Brunswick*	5.
De Brunswick à Obsfeldt...	9.
D'Obsfeldt à BERLIN	43.
	81.

1°.....	51 liv. 5 s.
2°.....	55 liv. 7 s.

Troisième Route.

De Ferden à Brunswick	29.
De Brunswick à Kœnigs-Luter.....	6.
De Kœnigs-L. à Helmstædt.	4.
De Helmstædt à Arschleben	6.
D'Arschleben à *Magdebourg*.	6.
De Magdebourg à BERLIN (p. 169. n°. 9.)	36.
	87.

1°.....	56 liv. 5 s.
2°.....	60 liv. 15 s.

N. Les 36 lieues que je compte depuis *Magdebourg* jusqu'à *Berlin*, & qui sont le produit de 18 milles de Brandebourg, valent un peu moins d'une heure de chemin chacune. Il en est de même de toutes les autres lieues de cet article.

IX.

De Ferden à Bonn.

	Lieues.
De Ferden à Cologne (n°. 20.).....	76.
De Cologne à BONN	5.
	81.

1°.....	52 liv. 10 s.
2°.....	56 liv. 4 s.

X.

De Ferden à Bremen.

De Ferden à Achum.....	4.
D'Achum à BREMEN.....	6.
	10.

1°.....	6 liv. 5 s.
2°.....	6 liv. 15 s.

XI.

De Ferden à Bremervohrde.

De Ferden à Ottersberg....	6.
D'Ottersberg à Gnarren ...	7.
De Gnarren à BREMERVOHRDE.....	4.
	17.

Digitized by Google

1°..... 11 liv. 5 ſ.
2°..... 12 liv. 6 ſ.

XII.

De Ferden à Brunſwick.

	Lieues.
Voyez la deuxième Route de *Ferden* à *Berlin*, ſous le N°. VIII.....	29.

1°..... 18 liv. 15 ſ.
2°..... 20 liv. 5 ſ.

XIII.

De Ferden à Bruxelles.

De Ferden à Oſnabruck (n°. 7. *deuxième Route.*).....	26.
D'Oſnab. à Munſter (n°. 70)	12.
De Munſter à Weſel (p. 180. n°. 52.).....	19.
De Weſel à Gueldres.....	7.
De Gueldres à Venloo.....	4.
De Venloo à Keſſel.....	2.
De Keſſel à Ruremonde....	3.
De Rurem. à BRUXELLES (p. 170. n°. 12.).....	29.
	102.

1°..... 102 liv. 15 ſ.
2°..... 102 liv. 15 ſ.

Deuxième Route.

De Ferden à Bremen (n°. 10.).....	10.
De Bremen à Lingen (n°. 57.	27.
De Lingen à Weſel (p. 99. n°. 10. *deuxiéme Route.*)..	29.
De Weſel à BRUXELLES (*ci-deſſus.*).....	45.
	111.

1°..... 107 liv. 15 ſ.
2°..... 108 liv. 11 ſ.

Troiſième Route.

	Lieues.
De Ferden à Anvers (n°. 2.)	101.
D'Anvers à Willebroeck...	3.
De Willebroeck à Trois-Fontaines.....	3.
De Trois-F. à BRUXELLES..	2.
	109.

1°..... 105 liv. 10 ſ.
2°..... 106 liv. 0 ſ.

N. Les 8 lieues que l'on compte depuis *Anvers* juſqu'à *Bruxelles*, valent chacune une bonne heure de chemin. Les autres lieues que j'ai employées pour cet article, ſont un peu plus courtes.

XIV.

De Ferden à Buckebourg.

On ſuivra la Route de *Minden*, rapportée ſous le N°. LXVII. *Buckebourg* n'eſt qu'à une lieue & demie E. de cette derniere Ville	20.

1°..... 13 liv. 15 ſ.
2°..... 14 liv. 17 ſ.

XV.

De Ferden à Cadix.

De Ferden à Bruxelles (n°. 13.).....	102.
De Bruxell. à Paris (p. 112. n°. 15. *quatrième Route.*).	68.
De Paris à CADIX (*Tom. I. p.* 328.).....	352.
	522.

1°..... 436 liv. 3 ſ.
2°..... 585 liv. 15 ſ.

XVI.

De Ferden à Carlſtadt ou Carlsbourg.

	Lieues.
De Ferden à Bremen (n°. 10)	10.
De Bremen à Reckum.....	7.
De Reckum à Wurefliet....	2.
De Wurefliet à Dieſdorff...	4.
De Dieſdorff à CARLSTADT.	4.
	27.

1°..... 17 liv. 10 ſ.
2°..... 18 liv. 18 ſ.

XVII.

De Ferden à Caſſel.

De Ferden à Hanover (n°. 44.).....	20.
De Hanover à Bantelem (p. 251. n°. 31.).....	8.
De Bantelem à Einbeck....	7.
D'Einbeck à Northeim.....	4.
De Northeim à Gœttingen..	3.
De Gœttingen à Munden...	5.
De Munden à CASSEL.....	4.
	51.

1°..... 31 liv. 5 ſ.
2°..... 33 liv. 15 ſ.

Traverſe.

D'Einbeck à Fredelsheim...	4.
De Fredelsheim à Hardegſen	2.
De Hardegſen à *Munden*....	4.

Deuxième Route.

	Lieues.
De Ferd. à Minden (n°. 67.)	19.
De Minden à Rintelen.....	4.
De Rintelen à Pyrmont....	6.
De Pyrmont à Hœxter	6.
De Hœxter à Carlshaven...	4.
De Carlshaven à Stammen..	2.
De Stammen à Hoff-Geiſmar	2.
De Hoff-Geiſmar à CASSEL.	4.
	47.

1°..... 30 liv. 0 ſ.
2°..... 32 liv. 8 ſ.

N. Les lieues de cette deuxième Route ſont calculées ſur le pied de 2 lieues pour chaque mille d'Allemagne.

Troiſième Route.

De Ferden à Hoya	4.
De Hoya à Nienbourg	5.
De Nienb. à Sachſenhagen..	8.
De Sachſenh. à Stadthagen..	2.
De Stadthagen à Oldendorp.	5.
D'Oldendorp à Hamelen ...	2.
De Hamelen à Hœxter.....	10.
De Hœxter à CASSEL.....	12.
	48.

1°..... 31 liv. 5 ſ.
2°..... 33 liv. 15 ſ.

XVIII.

De Ferden à Cleves.

De Ferden à Munſter (n°. 70.).....	38.
De Munſt. à CLEVES (p. 180 n°. 52.).....	27.
	65.

1°..... 48 liv. 15 ſ.
2°..... 52 liv. 14 ſ.

Digitized by Google

Autre Route.

	Lieues.
De Ferden à Bremen (n°. 10.)	10.
De Bremen à CLEVES (p. 170. n°. 11.)	61.
	71.

1°.	48 liv. 15 f.
2°.	52 liv. 14 f.

XIX.

De Ferden à Coblentz.

De Ferden à Cologne (n°. 20.)	76.
De Cologne à COBLENTZ (p. 171. n°. 15.)	15.
	91.

1°.	62 liv. 10 f.
2°.	67 liv. 0 f.

Autre Route.

De Ferden à Caſſel (n°. 17.)	51.
De Caſſel à Gundenſberg.	5.
De Gundenſberg à Fritzlar.	2.
D Fritzlar à Gilſenberg	7.
De Gilſenberg à Marpourg.	7.
De Marpourg à *Gieſſen*	6.
De Gieſſen à Wetzlar	3.
De Wetzlar à Braunfels	2.
De Braunfels à Weilbourg.	3.
De Weilbourg à Dietz	6.
De Dietz à Naſſau	4.
De Naſſau à Emſer-Bad	2.
D'Emſer-Bad à COBLENTZ.	3.
	101.

1°.	58 liv. 15 f.
2°.	63 liv. 9 f.

Poſtes de Caſſel à Coblentz.

	Poſtes.
De Caſſel à Gundenſberg	1 ½.
De Gundenſberg à Fritzlar.	1.
De Fritzlar à Gilſenberg	1 ½.
De Gilſenberg à Marpourg.	1 ½.
De Marpourg à Gieſſen.	1 ½.
De Gieſſen à Wetzlar	1.
De Wetzlar à Diekirch	1.
De Diekirch à COBLENTZ.	2.
	11.

XX.

De Ferden à Cologne.

	Lieues.
De Ferden à Lippſtadt (n°. 3)	39.
De Lippſtadt à Soeſt	5.
De Soeſt à Unna	8.
D'Unna à Gevelſberg	8.
De Gev. à Wermerskirchen.	8.
De Wermersk. à COLOGNE.	8.
	76.

1°.	48 liv. 15 f.
2°.	52 liv. 3 f.

Deuxième Route.

De Ferden à Munſter (n°. 70.)	38.
De Munſter à Drentevorſt	4.
De Drentevorſt à Ham	4.
De Ham à Unna	4.
D'Unna à COLOGNE.	24.
	74.

1°.	47 liv. 10 f.
2°.	51 liv. 7 f.

Troiſième Route.

De Ferden à Munſter (n°. 70.)	38.
De Munſter à Duſſeldorp (p. 99. n°. 10.)	26.

	Lieues.
De Dusseldorp à COLOGNE.	9.
	73.

1°..... 51 liv. 5 s.
2°..... 55 liv. 4 s.

XXI.

De Ferden à Constantinople.

De Ferden à Vienne (n°. 95)	243.
De Vienne à CONSTANTINOPLE (*Tom. I. p.* 329.)	293.
	536.

1°..... 488 liv. 0 s.
2°..... 434 liv. 0 s.

XXII.

De Ferden à Coppenhague.

De Ferden à Hambourg (n°. 42.)	20.
De Hambourg à Rensborg (n°. 38.)	25.
De Rensb. à COPPENHAGUE	60.
	105.

1°..... 92 liv. 10 s.
2°..... 99 liv. 18 s.

XXIII.

De Ferden à Cracovie.

De Ferden à Dresde (n°. 27.)	99.
De Dresde à CRACOVIE (p. 178. n°. 19.)	116.
	215.

1°..... 147 liv. 10 s.
2°..... 158 liv. 6 s.

Autre Route.

	Lieues.
De Ferden à Berlin (n°. 8.)	78.
De Berlin à Francfort *sur l'Oder*.....	20.
De Francfort à Crossen....	12.
De Crossen à Neustædel....	9.
De Neustædel à Parckwitz..	18.
De Parckwitz à *Breslau*.....	14.
De Breslaw à Brieg	12.
De Brieg à Oppelen.....	12.
D'Oppelen à Strellitz.....	10.
De Strellitz à Tarnowitz...	10.
De Tarnowitz à Bentzhin..	6.
De Bentzhin à Schlacka	6.
De Schlacka à Schedlitz....	6.
De Schedlitz à CRACOVIE..	6.
	219.

1°..... 150 liv. 0 s.
2°..... 161 liv. 0 s.

N. Depuis *Berlin* jusqu'à *Cracovie*, j'ai compté 2 lieues pour chaque mille du Pays, dont 2 valent une poste simple. Mais ces lieues valent moins d'une heure de chemin chacune.

Voyez la Note qui est après la troisième Route du N°. VIII.

XXIV.

De Ferden à Dantzick.

De Ferden à Berlin (n°. 8.)	78.
De Berlin à DANTZICK (p. 172. n°. 20.)	110.
	188.

1°..... 117 liv. 10 s.
2°..... 126 liv. 18 s.

Digitized by Google

Voyez la Note qui eſt à la page 172. ſous le N°. XX.

XXV.

De Ferden à Delmenhorſt.

	Lieues.
De Ferden à Bremen (n°. 10.)	10.
De Brem. à DELMENHORST	3.
	13.

1°.	8 liv. 15 ſ.
2°.	9 liv. 9 ſ.

XXVI.

De Ferden à Diepholt.

De Ferden à Hoya	4.
De Hoya à Niendorff	4.
De Niendorff à Ehrenbourg.	4.
D'Ehrenbourg à DIEPHOLT	4.
	16.

1°.	10 liv. 0 ſ.
2°.	10 liv. 16 ſ.

XXVII.

De Ferden à Dreſde.

De Ferd. à Brunſwick (n°. 8. *deuxième Route.*)	29.
De Brunſw. à Wolffenbuttel	2.
De Wolffenb. à Rocklum	5.
De Rocklum à Halberſtadt	7.
De Halb. à Quedlinbourg	4.
De Quedl. à Aſchersleben	4.
D'Aſchersleben à Cœnnern.	6.
De Cœnnern à Halle	6.
De Halle à Groskugel	5.
De Groskugel à *Leipſick*	5.
De Leypſick à Wurtzen	6.
De Wurtzen à Wermſdorff.	4.
De Wermſdorff à Stau	4.
De Stau à Meiſſen	4.
De Meiſſen à DRESDE	8.
	99.

1°.	62 liv. 10 ſ.
2°.	67 liv. 10 ſ.

Depuis *Wolffenbuttel* juſqu'à *Dreſde*, j'ai compté 2 lieues pour chaque mille du Païs. Mais ces lieues ſont petites, & valent chacune moins d'une heure de chemin.

XXVIII.

De Ferden à Duſſeldorp.

De Ferd. à Munſter (n°. 70.)	38.
De Munſter à DUSSELDORP. (p. 254. n°. 46.)	26.
	64.

1°.	43 liv. 15 ſ.
2°.	47 liv. 2 ſ.

Autre Route.

De Ferd. à Lippſtadt (n°. 3.)	39.
De Lippſtadt à DUSSELDORP (p. 244. n°. 7.)	31.
	70.

1°.	45 liv. 0 ſ.
2°.	48 liv. 12 ſ.

XXIX.

De Ferden à Einbeck ou *Eimbeck.*

Voyez la Route de *Ferden* à

Lieues.

Caſſel, ſous le N°. XVII.. 35.

1°. ..... 21 liv. 5 ſ.
2°. ..... 22 liv. 19 ſ.

XXX.

De *Ferden à Embden*.

De Ferden à Apen (n°. 5.). 28.
D'Apen à Deteren ..... 2.
De Deteren à EMBDEN.... 8.
38.

1°. ..... 21 liv. 5 ſ.
2°. ..... 23 liv. 0 ſ.

Deuxième Route.

De Ferden à Apen (n°. 5.) . 28.
D'Apen à Stickhuſen..... 3.
De Stickhuſen à EMBDEN .. 7.
38.

1°. ..... 21 liv. 5 ſ.
2°. ..... 23 liv. 0 ſ.

XXXI.

De Ferden à Erfordt ou *Erfurth*.

De Ferden à Langen-Salza (n°. 6. *prem. & deux. Routes*) 60.
De Langen-S. à Tennſtædt. 4.
De Tennſtædt à ERFORDT.. 6.
70.

1°. ..... 43 liv. 15 ſ.
2°. ..... 47 liv. 5 ſ.

Communication.

De Langen-Salza à Wittern. 5.

Lieues.

De Wittern à ERFORDT ... 3.

N. Voyez la quatrième Route de *Ferden à Bamberg*, ſous le N°. VI.

XXXII.

De Ferden à Francfort ſur le Mein.

De Ferd. à Caſſel (n°. 17.). 51.
De Caſſel à Gieſſen (n°. 19.) 27.
De Gieſſen à Butzbach..... 3.
De Butzbach à Fridberg... 3.
De Fridberg à Wilbel ..... 4.
De Wilbel à FRANCFORT.. 2.
90.

1°. ..... 56 liv. 5 ſ.
2°. ..... 60 liv. 15 ſ.

Autre Route.

De Ferden à Paderborn (n°. 75.)..... 38.
De Paderbon à Stadt-Berg.. 7.
De Stadt-Berg à Corbach .. 4.
De Corbach à Franckenberg 6.
De Franckenb. à Marpourg 7.
De Marpourg à Gieſſen.... 6.
De Gieſſen à FRANCFORT.. 12.
80.

1°. ..... 53 liv. 15 ſ.
2°. ..... 57 liv. 19 ſ.

XXXIII.

De Ferden à Genes.

De Ferden à Francfort (n°. 32.)..... 90.
De Francfort à Darmſtadt.. 6.
De Darmſtadt à Heppenheim 7.

Digitized by Google

	Lieues.
De Heppenh. à *Heydelberg*	7.
De Heydelb. à Brockhauſen	2.
De Brockhauſ. à Hockenum.	2.
De Hockenum à Wiſenthal.	2.
De Wiſenthal à Bruchſal...	2.
De Bruchſal à GENES (p. 174. n°. 29. *deux. Route.*)	149.
	267.

1°..... 235 liv. 0 ſ.
2°..... 270 liv. 0 ſ.

XXXIV.

De Ferden à Geneve.

De Ferden à Francfort (n°. 32.)	90.
De Francfort à Heydelberg (n°. 33.)	20.
De Heydelberg à Bruchſal (n°. 33.)	8.
De Bruchſal à Dourlach....	4.
De Dourlach à *Raſtadt*.....	5.
De Raſtadt à Baden.....	2.
De Baden à Bihel.....	2.
De Bihel à Renchen	4.
De Renchen à Offenbourg..	3.
D'Offenbourg à Almſwihr..	3.
D'Almſwihr à Kentzing....	4.
De Kentzing à Emmedingue	2.
D'Emmedingue à *Fribourg*.	3.
De Fribourg à Heitersheim.	4.
De Heitersheim à *Bâle*	7.
De Bâle à GENEVE (p. 175. n°. 30. *troiſième Route.*).	47.
	208.

1°..... 163 liv. 15 ſ.
2°..... 172 liv. 17 ſ.

XXXV.

De Ferden à Gluckſtadt.

	Lieues.
De Ferden à Hambourg. (n°. 42.).....	20.
De Hambourg à Pinnenberg	4.
De Pinnenberg à Elſmeshorn	5.
D'Elmesh. à GLUCKSTADT.	5.
	34.

1°..... 21 liv. 5 ſ.
2°..... 22 liv. 19 ſ.

Deuxième Route.

De Ferden à Hambourg	20.
De Hambourg à Altena....	0 ½.
D'Altena à Ottenſen	0 ½.
D'Ottenſen à Nienſtede....	1.
De Nienſtede à Weedel ...	2.
De Weedel à Kroecke.....	5.
De Kroecke à GLUCKSTADT	4.
	33.

1°..... 21 liv. 5 ſ.
2°..... 22 liv. 19 ſ.

Troiſième Route.

De Ferden à Hambourg....	20.
De Hambourg à Datum....	3.
De Datum à Uterſen.....	3.
D'Uterſe à GLUCKSTADT...	7.
	33.

Quatrième Route.

De Ferden à Otterſberg....	6.
D'Otterſb. à Cloſter-Seven	6.
De Cloſter-S. à Hornbourg.	8.
De Hornbourg à *Stade*	3.
De Stade à Hamebrorden..	6.
De Hamebrorden à GLUCKSTADT (*par eau.*).....	2.
	31.

Digitized by Google

N. De *Stade* on peut s'embarquer ſur l'*Elbe*, qui eſt à une lieuë de cette Ville. Depuis le Port de *Stade* juſqu'à celui de *Gluckſtadt*, on compte 4 ou 5 lieues par eau.

	Lieues.
De Ferden à Rotenbourg...	6.
De Rotenb. à Cloſter-Seven.	6.

XXXVI.

De Ferden à Goſſlar.

De Ferden à Hildesheim (n°. 49.).....4.....	26.
De Hildesheim à GOSSLAR.	12.
	38.

1°.....	25 liv. 0 ſ.
2°.....	27 liv. 0 ſ.

Autre Route.

De Ferden à Wolffenbuttel (n°. 99.).....	31.
De Wolffenb. à GOSSLAR..	10.
	41.

1°.....	27 liv. 10 ſ.
2°.....	29 liv. 14 ſ.

XXXVII.

De Ferden à Goettingen.

Voyez la Route de *Ferden* à *Caſſel*, ſous le N°. XVII.	42.

1°.....	25 liv. 13 ſ.
2°.....	27 liv. 14 ſ.

XXXVIII.

De Ferden à Gottorp.

	Lieues.
De Ferden à Hambourg (n°. 42.).....	20.
De Hambourg à Pinnenberg	4.
De Pinnnenberg à Itzehoa.	9.
D'Itzehoa à Remmels	6.
De Remmels à Renſborg...	6.
De Renſborg à GOTTORP..	6.
	51.

1°.....	32 liv. 10 ſ.
2°.....	35 liv. 2 ſ.

XXXIX.

De Ferden à Guſtrow.

De Ferden à Lunebourg (n°. 61.).....	26.
De Luneb. à Lawenbourg ..	4.
De Lawenb. à Haguenau ...	10.
De Haguenaw à Goldenſtein	6.
De Goldenſtein à Boikow..	8.
De Boikow à GUSTROW...	4.
	58.

Deuxième Route.

De Ferden à Campen.....	4.
De Campen à Witzendorff.	10.
De Witzendorff à Ultzen..	12.
D'Ultzen à Danneberg	10.
De Danneberg à Domitz ...	2.
De Domitz à Grabow	6.
De Grabow à Hartzberg...	8.
De Hartzberg à GUSTROW.	8.
	60.

Troiſième Route.

De Ferden à Hambourg (n°. 42.).....	20.
De Hambourg à Trittow...	8.
De Trittow à Sinilo	8.
De Sinilo à Gardebuſch	8.
De Gardebuſch à Wiſmar..	8.

De

Digitized by Google

Lieues.

De Wismar à Gornow..... 7.
De Gornow à GUSTROW... 6.
65.

1°..... 42 liv. 10 s.
2°..... 45 liv. 18 s.

XL.

De Ferden à Halberstadt.

Voyez la Route de *Ferden* à *Dresde*, sous le N°. XXVII. 43.

1°..... 30 liv. 0 s.
2°..... 32 liv. 8 s.

XLI.

De Ferden à Ham.

Voyez la deuxième Route de *Ferden* à *Cologne*, sous le N°. XX..... 45.

1°..... 31 liv. 5 s.
2°..... 33 liv. 16 s.

XLII.

De Ferden à Hambourg.

De Ferden à Rotenbourg... 6.
De Rotenbourg à Dotstede. 6.
De Dotstede à Harbourg... 6.
De Harbourg à HAMBOURG (*par eau.*)..... 2.
20.

1°..... 12 liv. 10 s.
2°..... 13 liv. 10 s.

N. Le trajet par eau, depuis *Harbourg* jusqu'à *Hambourg*, est de 6500 pas géométriques en ligne droite.

XLIII.

De Ferden à Hamelen.

Lieues.

Voyez la troisième Route de *Ferden* à *Cassel*, sous le N°. XVII..... 26.

1°..... 17 liv. 10 s.
2°..... 18 liv. 18 s.

XLIV.

De Ferden à Hanover.

De Ferden à Campen..... 4.
De Campen à Esel..... 6.
D'Esel à HANOVER..... 10.
20.

1°..... 12 liv. 10 s.
2°..... 13 liv. 10 s.

Deuxième Route.

De Ferden à Hoya..... 4.
De Hoya à Nienbourg..... 5.
De Nienbourg à Neustadt.. 6.
De Neustadt à HANOVER.. 6.
21.

Troisième Route.

De Ferden à Rethem..... 4.
De Rethem à Gilten..... 5.
De Gilten à Neustadt..... 6.
De Neustadt à HANOVER.. 6.
21.

XLV.

De Ferden à Harbourg.

Voyez la Route de *Ferden* à *Hambourg*, sous le N°. XLII 18.

1°..... 11 liv. 5 ſ.
2°..... 12 liv. 3 ſ.

XLVI.

De Ferden à la Haye.

	Lieues.
De Ferden à Amersfort (n°. 1.).....	75.
D'Amersfort à Utrecht.....	6.
D'Utrecht à Alphe.....	5.
D'Alphe à Leyden.....	5.
De Leyden à la HAYE.....	3.
	94.

1°..... 140 liv. 0 ſ.
2°..... 112 liv. 0 ſ.

XLVII.

De Ferd n à Hervorden.

De Ferden à Minden (n°. 67)	19.
De Minden à HERVORDEN.	6.
	25.

1°..... 16 liv. 5 ſ.
2°..... 17 liv. 11 ſ.

XLVIII.

De Ferden à Heydelberg.

De Ferden à Francfort (n°. 32.).....	90.
De Francf. à HEYDELBERG (n°. 33.).....	20.
	110.

1°..... 71 liv. 5 ſ.
2°..... 76 liv. 19 ſ.

XLIX.

De Ferden à Hildesheim

	Lieues.
De Ferd. à Hanover (n°. 44.)	20.
De Hanover à HILDESHEIM (n°. 6.).....	6.
	26.

1°..... 17 liv. 10 ſ.
2°..... 18 liv. 18 ſ.

L.

De Ferden à Hoya.

De Ferden à Dorveren.....	2 ½.
De Dorveren à Hoya.....	1 ½.
	4.

1°..... 2 liv. 10 ſ.
2°..... 2 liv. 14 ſ.

LI.

De Ferden à Juliers.

De Ferden à Duſſeldorp (n°. 28.).....	64.
De Duſſeldorp à JULIERS...	8.
	72.

1°..... 51 liv. 5 ſ.
2°..... 55 liv. 4 ſ.

Autre Route.

De Ferden à Cologne (n°. 20.).....	76.
De Cologne à JULIERS (p. 100. n°. 16.).....	9.
	85.

1°..... 55 liv. 5 ſ.
2°..... 59 liv. 3 ſ.

Digitized by Google

LII.

De Ferden à Kiell.

Lieues.

De Ferden à Hambourg (n°. 42.) ..... 20.
De Hambourg à Harkes .... 5.
De Harkes à Braemſtede ... 4.
De Braemſt. à Neu-Munſter 4.
De Neu-Munſter à KIELL .. 8.
41.

1°..... 26 liv. 5 ſ.
2°..... 28 liv. 7 ſ.

LIII.

De Ferden à Lawenbourg.

De Ferden à Lunebourg (n°. 61.) ..... 26.
De Luneb. à LAWENBOURG. 4.
30.

1°..... 18 liv. 15 ſ.
2°..... 20 liv. 5 ſ.

LIV.

De Ferden à Lemgow.

De Ferden à Minden (n°. 67.) 19.
De Minden à Flothau..... 4.
De Flothau à Waldorff .... 2 1/2.
De Waldorff à LEMGOW ... 2 1/2.
28.

1°..... 18 liv. 15 ſ.
2°..... 20 liv. 5 ſ.

LV.

De Ferden à Leypſick.

Voyez la Route de *Ferden à Dreſde*, ſous le N°. XXVI.

Lieues. 73.

1°..... 46 liv. 5 ſ.
2°..... 49 liv. 19 ſ.

LVI.

De Ferden à Liége.

De Ferden à Duſſeldorp (n°. 28.) ..... 64.
De Duſſeldorp à LIEGE (p. 251. n°. 35.) ..... 23.
87.

1°..... 62 liv. 10 ſ.
2°..... 67 liv. 6 ſ.

Deuxième Route.

De Ferden à Weſel (n°. 96.) 57.
De Weſel à Ruremonde (n°. 13.) ..... 16.
De Ruremonde à Maeſeyck. 4.
De Maeſeyck à Maeſtricht . 5.
De Maeſtricht à LIEGE .... 4.
86.

1°..... 61 liv. 5 ſ.
2°..... 65 liv. 19 ſ.

Troiſième Route.

De Ferden à Cologne (n°. 20.) ..... 76.
De Cologne à Juliers..... 9.
De Juliers à LIEGE (p. 104. n°. 35.) ..... 15.
100.

1°..... 66 liv. 10 ſ.
2°..... 71 liv. 5 ſ.

LVII.

De Ferden à Lingen.

	Lieues.
De Ferden à Desmenhorst (n°. 25.)	13.
De Delmenhorst à LINGEN (p. 99. n°. 10.)	24.
	37.
1°.	23 liv. 15 s.
2°.	25 liv. 11 s.

LVIII.

De Ferden à Lisbonne.

De Ferden à Bruxelles (n°. 13.)	102.
De Bruxelles à Paris (p. 112 n°. 15. *quatrième Route.*)	68.
De Paris à LISBONNE (*Tom. I. p.* 331.)	347.
	517.
1°.	435 liv. 3 s.
2°.	581 liv. 15 s.

LIX.

De Ferden à Londres.

De Ferden à Bremen (n°. 10)	10.
De Bremen à l'*embouchure du Weser*	17.
Depuis ladite Embouchure jusqu'à LONDRES (*par mer*)	130.
	157.

Deuxième Route.

De Ferden au *Port* de Stade (n°. 35. *quatrième Route*).	24.
Depuis ledit Port jusqu'à l'Embouchure de l'Elbe.	10.
Depuis ladite Embouchure jusqu'à LONDRES (*par mer*)	136.
	170.

Troisième Route.

De Ferden à Embden (n°. 30.)	38.
D'Embden à LONDRES (*par mer.*)	116.
	154.

Quatrième Route.

De Ferd. à Amersfort (n°. 1)	74.
D'Amersfort à Utrecht	6.
D'Utrecht à Alphe	5.
D'Alphe à Leyden	5.
De Leyden à la Haye	3.
De la Haye à Delft	2.
De Delft à Maesland-Sluys.	2.
De Maesland-S. à la Brille	1.
De la Brille à Hellevoetsluys	2.
De Hellevoetsluys à Harwich (*par mer.*)	38.
De Harwich à LONDRES	22.
	160.
D'Utrecht à Roterdam	11.

N. Voyez la Route de *Cleves* à *Londres*, p. 177. N°. XLIII.

LX.

De Ferden à Lubeck.

De Ferden à Hambourg (n°. 42.)	20.
De Hamb. à Todtendorp	3.
De Todtend. à Stapelfelde.	2.
De Stapelf. à Tremsbuttel	3.
De Tremsbuttel à Oldesloé.	3.

Digitized by Google

	Lieues.
D'Oldesloé à Zigelhoff....	2.
De Zigelhoff à Amberge ...	2.
D'Amberge à LUBECK	2.
	37.

1°.....	23 liv. 15 s.
2°.....	25 liv. 12 s.

Autre Route.

De Ferden à Hambourg...	20.
De Hambourg à Trittow...	8.
De Trittow à Klinckrade ..	4.
De Klinckrade à LUBECK..	4.
	36.

1°.....	22 liv. 10 s.
2°.....	24 liv. 5 s.

LXI.

De Ferden à Lunebourg.

De Ferden à Kirchwalle....	4.
De Kirchw. à Nienkercken.	8.
De Nienkercken à Soltaw ..	2.
De Soltaw à Amelickhusen	8.
D'Amelick. à LUNEBOURG	4.
	26.

Autre Route.

De Ferden à Campen.....	4.
De Campen à Witzendorff.	10.
De Witzendorff à Ebbstorff	10.
D'Ebbstorff à LUNEBOURG.	6.
	30.

1°.....	21 liv. 5 s.
2°.....	22 liv. 19 s.

LXII.

De Ferden à Madrid.

	Lieues.
De Ferden à Bruxelles (n°. 13.).....	102.
De Bruxelles à Paris (p. 112. n°. 15. *quatrième Route.*) .	68.
De Paris à Bordeaux	108.
De Bordeaux à Bayonne...	33.
De Bayonne à MADRID....	100.
	411.

1°.....	363 liv. 3 s.
2°.....	485 liv. 15 s.

N. Les lieues que j'ai employées depuis *Ferden* jusqu'à *Paris*, valent moins d'une heure de chemin chacune. Mais toutes les autres sont de 3000 pas ou de 2500 toises chacune.

LXIII.

De Ferden à Magdebourg.

Voyez la troisième Route de *Ferden à Berlin*, sous le N°. VIII.....	51.

1°.....	33 liv. 15 s.
2°.....	36 liv. 10 s.

LXIV.

De Ferden à Malte.

De Ferd. à Avignon (n°. 4.)	241.
D'Avignon à Marseille	21.
De Marseille à MALTE (*par mer.*)	232.
	494.

Deuxième Route.

De Ferden à Genes (n°. 33)	267.

Digitized by Google

Lieues.

De Genes à MALTE (*par mer*). ..... 220.

487.

Troiſième Route.

De Ferden à Naples (n°. 71) 422.
De Naples à MALTE (*par mer.*). ..... 120.

542.

Voyez la Note qui eſt ſous le N°. XLI. p. 105. & celle qui eſt ſous le N°. XLVI. p. 179.

LXV.

De Ferden à Mannheim.

De Ferden à Francfort (n°. 32) ..... 90.
De Francfort à MANNHEIM (p. 253. n°. 41.)..... 20.

110.

1°..... 71 liv. 5 ſ.
2°..... 76 liv. 19 ſ.

LXVI.

De Ferden à Mayence.

De Ferden à Francfort (n°. 32.) ..... 90.
De Francfort à Hœchſt... 2.
De Hœchſt à Heidersheim 1.
De Heidersheim à Weilbach 1.
De Weilbach à Wickert... 1.
De Wickert à MAYENCE .. 2.

97.

1°..... 61 liv. 5 ſ.
2°..... 66 liv. 3 ſ.

LXVII.

De Ferden à Minden.

Lieues.

De Ferden à Hoya..... 4.
De Hoya à Nienbourg .... 5.
De Nienbourg à Leeſe .... 4.
De Leeſe à MINDEN ..... 6.

19.

1°..... 12 liv. 10 ſ.
2°..... 13 liv. 10 ſ.

Autre Route.

De Ferden à Rethem ..... 4.
De Rethem à Nienbourg .. 6.
De Nienbourg à MINDEN . 10.

20.

LXVIII.

De Ferden à Moskow.

De Ferden à Dantzick (n°. 24.)..... 188.
De Dantzick à MOSKOW (p. 105. n°. 44.) ..... 272.

460.

1°..... 287 liv. 0 ſ.
2°..... 377 liv. 0 ſ.

LXIX.

De Ferden à Munick.

De Ferd. à Bamberg (n°. 6.) 102.
De Bamberg à Nuremberg (n°. 72.)..... 22.
De Nuremberg à Pleinfeld . 12.
De Pleinfeld à Donawert.. 10.
De Donavert à Augſbourg. 9.

Digitized by Google

	Lieues.
D'Augſbourg à MUNICK ..	14.
	169.

1°..... 102 liv. 0 ſ.
2°..... 109 liv. 3 ſ.

Deuxième Route.

De Ferden à Ratiſbonne (n°. 80.).....	148.
De Ratiſbonne à Sahl	6.
De Sahl à Neuſtadt.....	6.
De Neuſtadt a Geiſenfeld ..	6.
De Geiſ. à Hohen-Cammer	8.
De Hohen-Cam. à MUNICK	10.
	184.

1°..... 113 liv. 5 ſ.
2°..... 121 liv. 7 ſ.

N. Depuis *Ratiſbonne* juſqu'à *Munick*, j'ai compté 4 lieues de France pour chaque poſte ſimple d'Empire. Mais ces lieues ſont fort petites, & ne valent guere plus de 2000 pas chacune.

Troiſième Route.

De Ferden à Nuremberg (n°. 72.)	124.
De Nuremberg à Roth...	7.
De Roth à Heydeck	4.
De Heydeck à Neusſling...	2.
De Neusſling à Aichſtædt..	4.
D'Aichſtædt à Geimersheim	4.
De Geimersh. à Ingolſtadt.	2.
D'Ingolſtadt à Geiſenfeld..	4.
De Geiſenfeld à MUNICK.	18.
	169.

1°..... 102 liv. 0 ſ.
2°..... 109 liv. 3 ſ.

LXX.

De Ferden à Munſter.

	Lieues.
De Ferden à Oſnabruck (n°. 74.).....	26.
D'Oſnabruck à MUNSTER (p. 255. n°. 49.).....	12.
	38.

2°..... 26 liv. 5 ſ.
1°..... 28 liv. 8 ſ.

Autre Route.

De Ferden à Minden (n°. 67)	19.
De Minden à Hervorden ..	6.
De Hervorden à Bilefeld..	4.
De Bilefeld à Saſſenberg...	8.
De Saſſenberg à MUNSTER.	7.
	44.

LXXI.

De Ferden à Naples.

De Ferd. à Munick (n°. 69.)	169.
De Munick à Inſpruck.....	27.
D'Inſpruck à Brixen.....	12.
De Brixen à Bolzano.....	9.
De Bolzano à Trente.....	9.
De Trente à Verone.....	15.
De Verone à Mantoue.....	10.
De Mantoue à la Mirandole	11.
De la Mirandole à Bologne	13.
De Bologne à Rome.....	97.
De Rome à NAPLES	50.
	422.

1°..... 320 liv. 0 ſ.
2°..... 292 liv. 3 ſ.

LXXII.

De Ferden à Nuremberg.

De Ferd. à Bamberg (n°. 6.) 102.

Digitized by Google

	Lieues.
De Bamberg à Altendorff..	6.
D'Altendorff à Forchheim.	4.
De Forchheim à Bayerſdorff	4.
De Bayerſdorff à Erlang ...	2.
D'Erlang à Krafftshoft.....	4.
De Krafftsh. à NUREMBERG	2.
	124.

1°..... 78 liv. 5 ſ.
2°..... 83 liv. 11 ſ.

LXXIII.

De *Ferden à Oldenbourg.*

De Ferden à Delmenhorſt (n°. 25.)	13.
De Delmenh. à Ganderſche	2.
De Ganderſche à Dingſtede	2.
De Dingſt. à OLDENBOURG	4.
	21.

1°..... 13 liv. 15 ſ.
2°..... 14 liv. 17 ſ.

LXXIV.

De *Ferden à Oſnabruck.*

De Ferden à Hoya	4.
De Hoya à Barenbourg	8.
De Barenbourg à Boomte..	8.
De Boomte à OSNABRUCK.	6.
	26.

1°..... 17 liv. 10 ſ.
2°..... 18 liv. 18 ſ.

Deuxième Route.

De Ferden à Leeſe (n°. 67.).	13.
De Leeſe à Diepenau	8.
De Diepenau à Boomte....	7.
De Boomte à OSNABRUCK.	6.
	34.

1°..... 23 liv. 15 ſ.
2°..... 25 liv. 11 ſ.

Troiſième Route.

De Ferd. à Diepholt (n°. 26.)	16.
De Diephholt à Vorden	4.
De Vorden à Bramſche-Wighoid.....	3.
De Wigh. à OSNABRUCK..	4.
	27.

LXXV.

De *Ferden à Paderborn.*

De Ferden à Minden (n°. 67.)	19.
De Minden à Werendorp ..	6.
De Werendorp à Lemgow...	3.
De Lemgow à Detmoldt....	2.
De Detmoldt à Neuhaus ...	7.
De Neuhaus à PADERBORN	1.
	38.

1°..... 26 liv. 5 ſ.
2°..... 28 liv. 5 ſ.

Deuxième Route.

De Ferden à Minden (n°. 67.)	19.
De Minden à Hervorden...	6.
De Hervorden à Bilefeldt ..	4.
De Bilefeldt à Nienkirchen.	5.
De Nienkirc. à PADERBORN	6.
	40.

1°..... 27 liv. 10 ſ.
2°..... 29 liv. 12 ſ.

Troiſième

Digitized by Google

Troiſième Route.

	Lieues.
De Ferden à Hanover (n°. 44.)	20.
De Hanover à PADERBORN (p. 250. n°. 31. *Tr. Route.*)	32.
	52.

1°.	35 liv. 10 ſ.
2°.	39 liv. 8 ſ.

LXXVI.

De Ferden à Parme.

De Ferden à Bruchſal (n°. 33.)	118.
De Bruchſal à Milan (p. 174. n°. 29.)	121.
De Milan à PARME	27.
	266.

1°.	213 liv. 0 ſ.
2°.	215 liv. 17 ſ.

LXXVII.

De Ferden à Peterſbourg (St.)

De Ferden à Dantzick (n°. 24.)	188.
De Dantz. à PETERSBOURG (p. 181. n°. 59.)	224.
	412.

1°.	243 liv. 15 ſ.
2°.	265 liv. 5 ſ.

LXXVIII.

De Ferden à Prague.

	Lieues.
De Ferden à Dreſde (n°. 27.)	99.
De Dreſde à Zechſt	4.
De Zechſt à Peterſwalda	4.
De Peterſwalda à Auſſig	4.
D'Auſſig à Labaſitz *ou* Lowoſitz	6.
De Labaſitz à Budein	4.
De Budein à Welbern *ou* Walwarn	4.
De Walwarn à Turſklo	4.
De Turſklo à PRAGUE	4.
	133.

1°.	81 liv. 5 ſ.
2°.	83 liv. 0 ſ.

N. Depuis *Dreſde* juſqu'à *Prague* j'ai compté 4 lieues de France pour chaque Poſte ſimple d'Empire: mais la plûpart de ces lieues ſont petites, & valent moins d'une heure de chemin.

LXXIX.

De Ferden à Preſbourg.

De Ferden à Vienne (n°. 95.)	243.
De Vienne à PRESBOURG (p. 107. n°. 54.)	17.
	260.

1°.	174 liv. 10 ſ.
2°.	187 liv. 10 ſ.

LXXX.

De Ferden à Ratiſbonne.

De Ferden à Nuremberg (n°. 72.)	124.
De Nuremb. à RATISBONNE (p. 107. n°. 55.)	24.
	148.

1°..... 93 liv. 5 ſ.
2°..... 99 liv. 15 ſ.

LXXXI.

De Ferden à Ratzebourg.

	Lieues.
De Ferden à Hambourg (n°. 42.)	20.
De Hambourg à Trittow ...	8.
De Trittow à Mollen.....	4.
De Mollen à RATZEBOURG.	4.
	36.

1°..... 22 liv. 10 ſ.
2°..... 24 liv. 6 ſ.

Autre Route.

De Ferden à Lawenbourg (n°. 53.).....	30.
De Lavenb. à RATZEBOURG	6.
	36.

1°..... 23 liv. 15 ſ.
2°..... 25 liv. 13 ſ.

LXXXII.

De Ferden à Rome.

Voyez la Route de *Ferden* à *Naples*, ſous le N°. LXXI 372.

1°..... 274 liv. 0 ſ.
2°..... 262 liv. 3 ſ.

LXXXIII.

De Ferden à Roſtock.

	Lieues.
De Ferden à Wiſmar (n°. 39. *troiſième Route.*)	52.
De Wiſmar à Alt-Carin ...	6.
D'Alt-Carin à ROSTOCK...	6.
	64.

1°..... 40 liv. 0 ſ.
2°..... 43 liv. 4 ſ.

Autre Route.

De Ferd. à Guſtrow (n°. 39. *deuxième Route.*)	60.
De Guſtrow à ROSTOCK....	8.
	68.

1°..... 47 liv. 10 ſ.
2°..... 51 liv. 6 ſ.

LXXXIV.

De Ferden à Saltzbourg.

De Ferd. à Munick (n°. 69.)	169.
De Munick à SALTZBOURG (p. 108. n°. 57.	30.
	199.

1°..... 127 liv. 0 ſ.
2°..... 136 liv. 3 ſ.

LXXXV.

De Ferden à Schleſwick.

De Ferden à Renſborg (n°. 38.)	45.
De Renſborg à SCHLESWICK	6.
	51.

1°..... 32 liv. 10 ſ.
2°..... 35 liv. 2 ſ.

Digitized by Google

LXXXVI.

De Ferden à Schwerin.

	Lieues.
De Ferden à Hambourg (n°. 42.)	20.
De Hambourg à Boecken	12.
De Boecken à Koltzin	8.
De Koltzin à SCHWERIN	8.
	48.

Autre Route.

De Ferden à Haguenau (n°. 39.)	40.
De Haguenau à SCHWERIN	3.
	43.

1°.	30 liv. 0 ſ.
2°.	32 liv. 7 ſ.

LXXXVII.

De Ferden à Stade.

Voyez la 4e. Route de *Ferden à Gluckſtadt*, ſous le N°. XXXV.	23.

1°.	15 liv. 0 ſ.
2°.	16 liv. 4 ſ.

LXXXVIII.

De Ferden à Stettin.

De Ferden à Berlin (n°. 8.)	78.
De Berlin à Orangebourg	8.
D'Orangebourg à Zehdenick	6.
De Zehdenick à Templin	4.
De Templin à Prentzlow	8.
De Prentzow à Lœckenitz	8.
De Lœckenitz à STETTIN	6.
	118.

1°.	73 liv. 15 ſ.
2°.	79 liv. 13 ſ.

N. Depuis *Berlin* juſqu'à *Stettin*, j'ai compté deux lieues de France pour chaque mille de Brandebourg & de Poméranie.

Autre Route.

	Lieues.
De Ferden à Domitz (n°. 39. *deuxième Route.*)	38.
De Domitz à Lentzen	5.
De Lentzen à Perleberg	5.
De Perleberg à Pritzwalck	6.
De Pritzwalck à Wittſtock	4.
De Wittſtock à Mirow	6.
De Mirow à Strelitz	4.
De Strelitz à Lychen	4.
De Lychen à Templin	4.
De Templin à STETTIN	22.
	98.

LXXXIX.

De Ferden à Stockholm.

De Ferden à Coppenhague (n°. 22.)	105.
De Coppenhague à STOCKHOLM	120.
	225.

1°.	152 liv. 10 ſ.
2°.	169 liv. 18 ſ.

Deuxième Route.

De Ferden à Lubeck (n°. 60.)	37.
De Lubeck à Travemunde	4.
De Travem. à STOCKHOLM (*par mer.*)	150.
	191.

Troiſième Route.

	Lieues.
De Ferden à Wiſmar (n°. 97.)	52.
De Wiſmar à STOCKHOLM (*par mer.*)	147.
	199.

Quatrième Route.

De Ferden à Stralſund (n°. 90.)	80.
De Stralſund à STOCKHOLM (*par mer.*)	125.
	205.

XC.

De Ferden à Stralſund.

De Ferden à Roſtock (n°. 83.)	64.
De Roſtock à Ribnitz	7.
De Ribnitz à Damgarten	1.
De Damgart. à STRALSUND.	8.
	80.

1°.	50 liv. 0 ſ.
2°.	54 liv. 0 ſ.

XCI.

De Ferden à Treves.

De Ferden à Coblentz (n°. 19.)	91.
De Coblentz à Carden	4.
De Carden à Alſt	6.
D'Alſt à Liſer	5.
De Liſer à TREVES	5.
	111.

1°.	77 liv. 10 ſ.
2°.	83 liv. 4 ſ.

XCII.

De Ferden à Turin.

	Lieues.
De Ferden à Geneve (n°. 34.)	208.
De Geneve à Chamberi	15.
De Chamberi à TURIN	40.
	263.

1°.	223 liv. 15 ſ.
2°.	232 liv. 17 ſ.

XCIII.

De Ferden à Varſovie.

De Ferden à Berlin (n°. 8.)	78.
De Berlin à Tasdorff	6.
De Tasdorff à Egersdorff	6.
D'Egersdorff à Francfort	8.
De Francfort à Droſſen	6.
De Droſſen à Koenigſwalde.	6.
De Kœnigſwalde à Schwerin	4.
De Schwerin à Poſnanie	16.
De Poſnanie à Kletzkow	8.
De Kletkow à Wrzeſnick	8.
De Wrzeſnick à Lubionki	8.
De Lubionki à Katnow	8.
De Katnow à Lowitz	8.
Doe Lowitz à Ratzky	8.
De Ratzky à VARSOVIE	12.
	190.

1°.	136 liv. 5 ſ.
2°.	147 liv. 3 ſ.

N. Depuis *Berlin* juſqu'à Kœnigſwalde, j'ai compté 2 lieues de France pour chaque mille de Brandebourg; & depuis Kœnigſwalde juſqu'à *Varſovie*, j'ai compté 4 lieues de France pour chaque poſte ou ſimple ſtation de Pologne.

Autre Route.

De Ferden à Berlin (n°. 8.)	78.

Digitized by Google

	Lieues.
De Berlin à Breſlaw (n°. 23)	73.
De Breſlaw à Oëls	8.
D'Oëls à Wartenberg	8.
De Wartenberg à Weriſchow	8.
De Weriſchow à Radliza	10.
De Radliza à Witava	6.
De Witava à Pieterkow	16.
De Pieterkow à Sabrowa	6.
De Sabrowa à Rava	10.
De Rava à Mſczowau	10.
De Mſczowau à WARSOVIE	14.
	247.

1°.	162 liv. 10 ſ.
2°.	175 liv. 12 ſ.

N. Depuis *Berlin* juſqu'à *Wartenberg*, j'ai compté deux lieues de France pour chaque mille de Brandebourg & de Sileſie ; & depuis *Wartenberg* juſqu'à *Mſczowau*, j'ai compté quatre lieues de France pour chaque poſte ſimple de Pologne.

XCIV.

De Ferden à Veniſe.

	Lieues.
De Ferden à Trente (n°. 71.)	226.
De Trente à VENISE	36.
	262.

1°.	187 liv. 0 ſ.
2°.	197 liv. 16 ſ.

XCV.

De Ferden à Vienne.

	Lieues.
De Ferden à Ratiſbonne (n°. 80.)	148.
De Ratiſbonne à VIENNE (p. 109. n°. 63.)	95.
	243.

1°.	162 liv. 0 ſ.
2°.	174 liv. 0 ſ.

Autre Route.

	Lieues.
De Ferden à Prague (n°. 78.)	133.

	Poſtes.
De Prague à Geſſnitz	1.
De Geſſnitz à Noſsbeck	1.
De Noſsbeck à Biſtritz	1.
De Biſtritz à Woiditz	1.
De Woiditz à Sodomoſchitz	1.
De Sodomoſchitz à *Tabor*	1.
De Tabor à Koſchitz	1.
De Koſchitz Somoſoll	1.
De Somoſoll à Neuhaus	1.
De Neuhaus à Kœnigſeck	1.
De Kœnigſeck à Zlawings	1.
De Zlawings à Pieſling	1.
De Pieſling à Frating	1.
De Frating à Langenau	1 ½.
De Langenau à Pulckau	1.
De Pulchau à Mondorff	1.
De Mondorff à Hollabrun	1.
De Hollabrun à Malebern	1.
De Malebern à Stockerau	1.
De Stockerau à Enzersdorff.	1.
D'Enzerſdorff à VIENNE	1 ½.
	22.

N. On peut évaluer les 22 Poſtes que l'on compte depuis *Prague* juſqu'à *Vienne*, à 66 lieues, chacune d'une heure de chemin ou environ.

XCVI.

De Ferden à Weſel.

	Lieues.
De Ferden Munſter (n°. 70.)	38.

Lieues.

De Munſt. à WESEL (p. 180. nº. 52.) ..... 19.

57.

Autre Route.

De Ferd. à Bremen (nº. 10.) 10.
De Bremen à Delmenhorſt.. 3.
De Delmenhorſt à Lingen (p. 99. nº. 10.) ..... 24.
De Lingen à WESEL (p. 99. nº. 10. *deuxième Route.*).. 29.

66.

1º. ..... 43 liv. 15 ſ.
2º. ..... 47 liv. 5 ſ.

XCVII.

De Ferden à Wiſmar.

Voyez la troiſième Route de *Ferden* à *Guſtrow*, p. 304. Nº. XXXIX. ..... 52.

1º. ..... 32 liv. 10 ſ.
2º. ..... 35 liv. 2 ſ.

XCVIII.

De Ferden à Wolffenbuttel.

De Ferd. à Brunſwick (nº. 8. *deuxième Route.*) ..... 29.
De Br. à WOLFFENBUTTEL 2.

31.

1º. ..... 21 liv. 5 ſ.
2º. ..... 22 liv. 19 ſ.

XCIX.

De Ferden à Würtzbourg.

Lieues.

De Ferden à Caſſel (nº. 17) 51.
De Caſſel à Biſshauſen..... 8.
De Bishauſen à Fravenſée . 8.
De Fravenſée à Hunfeld ... 6.
De Hunfeld à *Fulde* ..... 4.
De Fulde à Bruckenau ..... 8.
De Bruck. à Hammelbourg 6.
De Hammelb. à Carlſtadt... 4.
De Carlſt. à WURTZBOURG 6.

101.

1º. ..... 62 liv. 10 ſ.
2º. ..... 67 liv. 10 ſ.

Autre Route.

De Ferden à Mültz (nº. 6.) 84.
De Mültz à Oberlauringen. 4.
D'Oberlaur. à Schweinfurth. 6.
De Schweinf. à Schwanfeld.. 5.
De Schw. à WURTZBOURG. 4.

103.

1º. ..... 63 liv. 15 ſ.
2º. ..... 68 liv. 17 ſ.

C.

De Ferden à Zell.

De Ferden à Campen..... 4.
De Campen à Hemsdorff ... 6.
De Hemsdorff à ZELL ..... 8.

18.

1º. ..... 11 liv. 5 ſ.
2º. ..... 12 liv. 2 ſ.

Digitized by Google

§. XXX.

Routes & Diſtances depuis les principales Villes de la France juſqu'à Ferden.

I.

D'Aix à Ferden.

	Lieues.
D'Aix à Avignon	15
D'Avignon à FERDEN (p. 293. n°. 40.)	241.
	256.

1°.	200 liv.	1 ſ.
2°.	192 liv.	4 ſ.

II.

D'Amiens à Ferden.

D'Amiens à Bruxelles (p. 185. n°. 2.)	43.
De Bruxelles à FERDEN (p. 297. n°. 13.).....	102.
	145.

1°.	138 liv.	15 ſ.
2°.	145 liv.	0 ſ.

III.

De Beſançon à Ferden.

De Beſançon à Roulans ...	4.
De Roulans à Vergne	3.
De Vergne à Echirouenan ..	3.
D'Echirouenan à Oſnan ...	3.
D'Oſnan à Tave	3.
De Tave à Beffort	3.
De Beffort à Chavane	3.
De Chavane à Altkirck ...	3.
D'Altkirck à Bâle	6.
De Bâle à FERDEN (p. 303. n°. 34.)	160.
	191.

1°.	133 liv.	3 ſ.
2°.	152 liv.	17 ſ.

De Beſançon à Roulans ...	4.
De Roulans à Baume-les-Nonnes	2.
De Baume à Clerval	3.
De Clerval à Damblin	3.
De Damb. à Pont de Rhoide	2.
De Rhoide à Villers ſous Blanmont	2 ½.
De Villers à Rocour	1 ½.
De Rocour à Porentru	2.
De Porentru à Luffendorff .	2.
De Luffendorff à Dierlisdorff	1.
De Dierlisdorff à Dirmenoch	2 ½.
De Dirmenoch à *Bâle*	4.
	39 ½.

N. Les lieues que j'ai employées depuis *Beſançon* juſqu'à *Bâle*, valent un peu moins d'une heure de chemin chacune.

IV.

De Bordeaux à Ferden.

De Bordeaux à *Paris*	108.

Digitized by Google

	Lieues.
De Paris à FERDEN (n°. 15.)	170.
	278.

1°..... 256 liv. 5 ſ.
2°..... 325 liv. 15 ſ.

V.

De Caën à Ferden.

De Caën à Rouen	29.
De Rouën à Neufchatel	9.
De Neufchâtel à Aumale ...	5.
D'Aumale à Amiens	10.
D'Amiens à Bruxelles (p. 185. n°. 2.)	43.
De Bruxelles à FERDEN (p. 297. n°. 13.)	102.
	198.

1°. ..... 171 liv. 18 ſ.
2°. ..... 185 liv. 0 ſ.

D'Amiens à Dourlens	7.
De Dourlens à Arras	8.
D'Arras à Bouchain	8.
De Bouchain à Valenciennes	4.
De Valenciennes à Mons ...	8.
De Mons à Braine-le-Comte	5.
De Braine à BRUXELLES ..	8.
	48.

N. Toutes les lieues de cet article ſont de 2500 pas chacune ou environ.

VI.

De Dijon à Ferden.

De Dijon à Treves (p. 97. n°. 6.)	57.
De Trev. à FERDEN (p. 316. n°. 91.)	111.
	168.

1°. ..... 124 liv. 15 ſ.
2°. ..... 132 liv. 4 ſ.

VII.

De Douay à Ferden.

De Douay à Bruxelles (p. 186. n°. 7.)	22.
De Bruxelles à FERDEN (p. 297. n°. 13.)	102.
	124.

1°. ..... 122 liv. 6 ſ.
2°. ..... 124 liv. 0 ſ.

VIII.

De Grenoble à Ferden.

De Grenoble à Lyon	17.
De Lyon à Dijon (p. 186. n°. 8.)	34.
De Dijon à FERDEN (n°. 6.)	168.
	219.

1°. ..... 170 liv. 0 ſ.
2°. ..... 170 liv. 4 ſ.

Autre Route.

De Grenoble à Chamberi ..	8.
De Chamberi à Geneve ...	15.
De Geneve à FERDEN (p. 303. n°. 34.)	208.
	231.

1°.

1°..... 194 liv. 15 ſ.
2ſ..... 205 liv. 17 ſ.

IX.

De *Lille à Ferden.*

	Lieues.
De Lille à Tournay.....	5.
De Tournay à Ath.....	6.
D'Ath à Bruxelles.....	8.
De Bruxelles à FERDEN (p. 297. n°. 13.).....	102.
	121.

1°..... 121 liv. 9 ſ.
2°..... 122 liv. 15 ſ.

X.

De Lyon à Ferden.

De Lyon à Dijon (p. 186. n°. 8.).....	34.
De Dijon à FERDEN (n°. 6.)	168.
	202.

1°..... 153 liv. 15 ſ.
2°..... 156 liv. 4 ſ.

Deuxième Route.

De Lyon à Beſançon (p. 262. n°. 10.).....	46.
De Beſançon à FERDEN (n°. 3.).....	191.
	237.

1°..... 163 liv. 3 ſ.
2°..... 192 liv. 17 ſ.

Troiſième Route.

De Lyon à St. Denis.....	10.
De St. Denis à Nantua.....	8.
De Nantua à Châtillon.....	4.
De Châtillon à *Geneve*.....	10.

	Lieues.
De Geneve à FERDEN (p. 303. n°. 34.).....	207.
	229.

1°..... 185 liv. 0 ſ.
2°..... 196 liv. 17 ſ.

De Lyon à St. Denis.....	10.
De St. Denis à St. Rambert	2.
De St. Ramberr à Seiſſel...	7.
De Seiſſel à Chaumont.....	3.
De Chaumont à St. Julien..	5.
De S. Julien à GENEVE.....	2.
	29.

N. Toutes les lieues de cet article ſont de 2500 pas chacune, ou environ.

XI.

De *Marſeille à Ferden.*

De Marſeille à Aix.....	6.
D'Aix à FERDEN (n°. 1.)..	256.
	262.

1°..... 204 liv. 9 ſ.
2°..... 195 liv. 4 ſ.

XII.

De *Metz à Ferden.*

De Metz à Thionville.....	5.
De Thionville à Treves....	10.
De Treves à FERDEN (p. 316. n°. 91.).....	111.
	126.

1°..... 88 liv. 15 ſ.
2°..... 96 liv. 4 ſ.

N. On peut s'embarquer à *Metz* ſur la *Moſelle* juſqu'a *Coblentz*, & de-là deſcendre par le *Rhin* juſqu'a *Weſel*.

XIII.

De Montpellier à Ferden.

	Lieues.
De Montpellier à Lyon (p. 112.)	58.
De Lyon à FERDEN (n°. 10.)	202.
	260.

1°.	198 liv.	15 ſ.
2°.	194 liv.	4 ſ.

XIV.

De Nantes à Ferden.

De Nantes à Paris	70.
De Paris à FERDEN (n°. 15.)	170.
	240.

1°.	228 liv.	3 ſ.
2°.	270 liv.	15 ſ.

XV.

De Paris à Ferden.

De Paris à Bruxelles (p. 112. n°. 15. 4e. *Route.*)	68.
De Bruxelles à FERDEN (p. 297. n°. 13.)	102.
	270.

1°.	153 liv.	3 ſ.
2°.	198 liv.	15 ſ.

Deuxième Route.

	Lieues.
De Paris à Liége (p. 112. n°. 15.)	63.
De Liége à FERDEN (p. 307. n°. 56.)	87.
	150.

1°.	160 liv.	6 ſ.
2°.	143 liv.	6 ſ.

Troiſième Route.

De Paris à Rhetel (p. 112. n°. 15. 2e. *Route.*)	38.
De Rhetel à Mezieres	8.
De Mezieres à Venloo (*par eau, ſur la* Meuſe.)	55.
De Venloo à Weſel	11.
De Weſel à FERDEN (p. 317 n°. 96.)	57.
	169.

Quatrième Route.

De Paris à Duſſeldorp (p. 263. n°. 15.)	86.
De Duſſeldorp à FERDEN (p. 301. n°. 28.)	64.
	150.

1°.	106 liv.	6 ſ.
2°.	143 liv.	6 ſ.

De Paris à Soiſſons	20.
De Soiſſons à Laon	7.
De Laon à Moncornet	7.
De Moncornet à Aubigni	6.
D'Aubigni à MEZIERES	4.
	44.

XVI.

De Pau à Ferden.

De Pau à Bordeaux	38.
De Bordeaux à Paris	108.

Digitized by Google

	Lieues.
De Paris à FERDEN (n°. 15.)	170.
	316.

1°..... 287 liv. 10 f.
2°..... 385 liv. 15 f.

XVII.

De Perpignan à Ferden.

De Perpignan à Montpellier	34.
De Montpellier à FERDEN (n°. 13.).....	260.
	294.

1°..... 228 liv. 15 f.
2°..... 216 liv. 4 f.

XVIII.

De Rouen à Ferden.

De Rouen à Amiens (n°. 5.)	24.
D'Amiens à FERDEN (n°. 2.)	145.
	169.

1°..... 153 liv. 15 f.
2°..... 165 liv. 0 f.

XIX.

De Strasbourg à Ferden.

De Strasb. à Bischoffsheim..	4.
De Bischoffsh. à Stolhoffen .	3.
De Stolhoffen à Rastadt....	4.
De Rastadt à FERDEN (p. 303, n°. 34.).....	127.
	138.

1°..... 93 liv. 15 f.
2°..... 99 liv. 5 f.

De Strasbourg au Fort-Louis	8.

	Lieues.
Du Fort-Louis à Rastadt ...	3.
	11.

XX.

De Toulouse à Ferden.

De Toulouse à Paris	125.
De Paris à FERDEN (n°. 15.)	170.
	295.

1°..... 257 liv. 6 f.
2°..... 326 liv. 15 f.

Deuxième Route.

De Toulouse à Castelnaudary.....	10.
De Castelnaudary à Carcassonne.....	6.
De Carcassonne à Narbonne	11.
De Narbonne à Beziers ...	5.
De Beziers à Pezenas	4.
De Pezenas à Montpellier ..	10.
De Montpellier à FERDEN (n°. 13.).....	261.
	307.

1°..... 230 liv. 0 f.
2°..... 230 liv. 0 f.

Troisième Route.

De Toulouse à Montauban.	10.
De Montzuban à Cahors ...	12.
De Cahors à Figeac	10.
De Figeac à Aurillac	10.
D'Aurillac à St. Flour	12.
De St. Flour à Issoire	12.
D'Issoire à Clermont	6.
De Clermont à Thiers	7.
De Thiers à Feurs	11.
De Feurs à Lyon	11.
De Lyon à FERDEN (n°. 10.)	203.
	304.

§. XXXI.

De la Principauté de Minden.

(*Nom.*) TOus les Auteurs qui ont écrit au ſujet de *Minden*, s'accordent ſur l'ancienneté de cette Ville, qui floriſſoit déja (du moins comme Château) du tems de *Charlemagne* & de *Wittekind* : mais les ſentimens de ces Auteurs ſe partagent lorſqu'il eſt queſtion d'étymologie. Les uns en font honneur à *Charlemagne*, & les autres à *Wittekind*. Les premiers prétendent que *Charlemagne*, ſoit par un effet de ſa libéralité ordinaire ou de ſa politique, remit à *Wittekind* (*a*) l'important Château où ſe trouve ſituée aujourd'hui la Ville de *Minden*, en lui diſant, en langue Saxone : *Dieſes Schloſſ iſt Min, Den* (*Mein, Dein,*) *ce Château eſt à moi & à toi.* Les autres au-contraire attribuent ces mêmes expreſſions à *Wittekind* lui-même, & lui font tenir le même langage, lorſqu'après ſon traité avec *Charlemagne*, ſollicité par ce Prince d'aſſigner à l'Evêque *Herimbert*, un lieu propre à y bâtir une Egliſe & y fixer ſa réſidence, il mena ce Prélat à ſon

(*a*) *Wittekind* ou *Witikind*, fameux Prince Saxon, réſiſta long-tems à la puiſſance de *Charlemagne*, & ce fut moins par les armes, que par des voyes de douceur & des moyens de politique, que ce Monarque vint à bout de le réduire. *Wittikind* vint trouver *Charlemagne* à *Attigny* en Champagne, où ce Prince le gratifia du Duché d'*Angrie* : il fit profeſſion de la Religion Chrétienne en 785, & fut tué quatre ans après par *Gerold*, Duc de Souabe Pluſieurs des anciennes Maiſons d'Allemagne font remonter leur Généalogie juſqu'à *Wittikind*.

Digitized by Google

Château près du *Weſer*, où il le logea, en lui diſant *Dieſer Ort iſt Meinige und Deinige* (*ce lieu eſt à moi & à toi.*) Quoi qu'il en ſoit, preſque tous les Auteurs conviennent que de *Min*, *Den* (*Mein*, *Dein*, *Mien*, *Tien*) on a formé le nom de la Ville de *Minden*, d'où la Principauté dont il s'agit ici, a également pris ſa dénomination.

(*Poſition.*) La Principauté de *Minden* eſt ſituée au N. O. de l'Allemagne, & vers le N. E. du Cercle de Weſtphalie. Elle a, au N. le Comté de *Hoya*; au N. O. le Comté de *Diepholt*; à l'E. le Comté de *Schawenbourg*; au S., S. E. & S. O. le Comté de *Ravensberg*, & à l'O. l'Evêché d'*Oſnabruck*. Par-conſéquent les voiſins du Prince de *Minden*, ſont, l'Electeur-Duc de Brunſwick-Lunebourg-Hanover pour les Comtés de Hoya & de Diepholt; le Landgrave de Heſſe-Caſſel & les Comtes de la Lippe pour le Comté de Schawenbourg; le Roi de Pruſſe lui-même pour le Comté de Ravenſberg, & l'Evêque-Prince d'Oſnabruck pour ſon Evêché. Le Landgrave de Heſſe-Caſſel eſt encore voiſin du Prince de Minden, à cauſe du Baillliage d'*Ucht*, que ce Landgrave poſſede dans la partie méridionale du Comté de Hoya.

(*Etenduë.*) Du Sud au Nord, la Principauté de *Minden* s'étend depuis le 52e. degré 7 minutes de latitude, juſqu'au 52e. degré 37 minutes 35 ſecondes; & de l'O. à l'E., depuis le 26e. degré 7 minutes de longitude, juſqu'au 26e. degré 58 minutes. Par-conſéquent l'étenduë de cet Etat doit être, du Midi au Septentrion, de 30 mille 583 pas géométriques ou environ, ce qui fait un peu plus de 10 lieues, & environ autant de l'Occident à l'Orient. La circonférence de cette Principauté eſt de 30 ou 32 lieues; & l'on eſtime que cette capacité de

Digitized by Google

terrein peut contenir 55 lieues quarrées ou environ.

(*Différence en heures* ou *de tems.*) Quand il eſt midi à *Minden*, il eſt 11 heures 43 minutes 59 ſecondes du matin à *Amſterdam*, 11 h. 43′. 17″. M. (*a*) à *Avignon*, midi 17′. 48″. à *Berlin*, 1 h. 19′. 37″ S. à *Conſtantinople*, midi 15′. 4″. à *Coppenhague*, 11 h. 58′. 26″. M. à *Genes*, 10 h. 47′. 33″. M. à *Lisbonne*, 11 h. 23′. 42″. M. à *Londres*, 11. h. 43′. 22″. M. à *Lyon*, 11. h. 9′. 5″. M. à *Madrid*, 11. h. 45′. 32″. M. à *Marſeille*, midi 20′. 00″. à *Naples*, 11. h. 33′. 23″. M. à *Paris*, 1. h. 25′. 23″. S. à St. *Peterſbourg*, midi 14′. 00″. à *Rome*, midi 37′. 23″. à *Stockholm*, 11. h. 54′. 43″. M. à *Turin*, midi 48′. 23″. à *Varſovie*, midi 12′. 21″. à *Veniſe*, & midi 29′. 33″. à *Vienne* en Autriche.

(*Différence en longueur de jours.*) Le Soleil ſe leve à *Minden*, le 21 de Juin, à 3 heures 38 minutes, & ſe couche à 8 heures 22 minutes. Le 21 de Juillet, il ſe leve à 4 h. 2′., & ſe couche à 7 h. 58′. Le 21 d'Août, il ſe leve à 4 h. 53′. & ſe couche à 7 h. 7′. Vers le 23 de Septembre, *Equinoxe.* Le 21 d'Octobre, le Soleil ſe leve à 6 h. 55′, & ſe couche à 5 h. 5′. Le 21 de Novembre, il ſe leve à 7 h. 48′. & ſe couche à 4 h. 12′. Le 21 de Décembre, il ſe leve à 8 h. 12′., & ſe couche à 3 h. 48′. Le 21 de Janvier, il ſe leve à 7 h. 48′., & ſe couche à 4 h. 12′. Le 21 de Février, il ſe leve à 6 h. 53′., & ſe couche à 5 h. 7′. Vers le 19 de Mars, *Equinoxe.* Le 21 d'Avril, le Soleil ſe leve à 4 h. 52′., & ſe couche à 7 h. 8′. Le 21 de Mai, il ſe leve à 4 h. 1′., & ſe couche à 7 h. 59′.

(*Climat.*) Il eſt froid, aſſez ſec & ſain. Mais, durant

(*a*) *M*, ſignifie *avant midi*; & *S*, *après midi.*

les longs jours d'Eté, il regne quelquesfois dans ce Païs, des chaleurs auſſi fortes & même plus qu'en France; & lorſque ces chaleurs ſe ſoutiennent, elles occaſionnent des maladies.

(*Rivieres.*) 1. La *Baſta* eſt une petite riviere ou ruiſſeau qui prend ſa ſource à 3 ou 4 lieues O. de *Minden*, & ſe jette dans le *Weſer* tout proche de cette Ville.

2. L'*Ome* ou *Owe* a ſa ſource à une lieue N. de celle de la *Baſta*. Cette rivière coule dans les terres de *Minden*, l'eſpace de 9 ou 10 lieues; & elle entre enſuite dans celles de *Hoya*, à une lieue & demie O. S. O. de *Barenberg*.

3. La *Pega* ou *Bega* vient de *Lemgow*, au Comté de la *Lippe*. Elle entre dans les terres de *Minden*, à une lieue N. N. E. de *Hervorden*, & ſe jette dans le *Weſer* entre *Minden* & *Flothau* ou *Vlothaw*.

4. Le *Weſer* coule du S. au N. dans les terres de *Minden*, l'eſpace de 10 lieues ou environ. Ce Fleuve vient en dernier lieu du Comté de *Schawenbourg*; paſſe au S. d'*Uffeln*, au N. de *Flothau*, à l'E. de *Minden*, de *Petershagen* & de *Schluſſelbonrg*, d'où il entre dans le Comté de *Hoya*. La montagne qui eſt entre *Minden* & *Flothau*, oblige le *Weſer* à ſe replier conſidérablement vers l'O., & lui fait faire un arc dont la corde eſt de 2500 toiſes.

(*Qualités & Productions du Païs.*) Les terres de la Principauté de *Minden* ſont aſſez plaines, unies & de bon rapport. Il y a auſſi quelques collines, des vallées & des montagnes, ſurtout vers le S. & le S. E. de la Capitale. Les terres qui s'étendent de l'un & de l'autre côté du *Weſer*, à la diſtance d'une lieue ou environ, ſont les plus belles & les meilleures du Païs: on y voit de bons pâturages où l'on nourrit quantité de chevaux & d'autres beſtiaux. On recueille ailleurs du grain, du houblon, des fruits, du

lin & du chanvre. Mais en général la Principauté de *Minden* n'eſt rien moins qu'un Païs fort abondant. Il y a cependant des habitans aſſez riches, ſurtout dans la Capitale; mais c'eſt à cauſe du commerce qu'ils font avec les Païs voiſins, leur Ville étant comme l'entrepôt des marchandiſes qui viennent par le *Weſer*, & ſe répandent dans l'Electorat de Hanover, dans les Comtés de Ravenſberg, de la Lippe & de Schawenbourg, & dans les Evêchés d'Oſnabruck & de Paderborn.

(*Gouvernement.*) Le Païs de *Minden* a eu ſes Evêques particuliers depuis l'an 780 juſqu'en 1648. Mais on ignore quand ils ont commencé à être Souverains indépendans pour le temporel de leur Diocèſe, ou, pour parler plus exactement, quand ils ont été reconnus pour Etat libre & immédiat de l'Empire. Ce qu'il y a de certain, c'eſt que les Evêques de *Minden* jouiſſoient déja, depuis pluſieurs ſiècles, de cete prérogative lors de la ſécularisation de l'Evêché de ce nom, en 1648.

Par le Traité d'*Oſnabruck* (de 1648) » Sa Majeſté Im-
» périale céda, du conſentement des Etats de l'Empire,
» à l'Electeur de Brandebourg, pour lui & pour ſes ſuc-
» ceſſeurs (héritiers & couſins mâles du côté paternel,)
» en Fief perpétuel, & en la même manière que l'Evê-
» ché de *Halberſtadt* l'avoit été (*a*,) l'Evêché de *Minden*

(*a*) » Pour donner une compenſation équivalente au Seigneur
» *Frédéric-Guillaume*, Electeur de Brandebourg, qui pour avan-
» cer la paix générale, avoit cédé les droits qu'il avoit ſur la Po-
« méranie-Citérieure, ſur l'Iſle de Rugen, & ſur les Provinces &
» Lieux y annexés, on convint par le Traité d'*Oſnabruck*, de
» 1648, art. XI, que l'Evêché de *Halberſtadt* avec tous ſes droits,
» priviléges, droit régaliens, territoires & biens ſéculiers & Ec-
» cléſiaſtiques, de quelque nom qu'ils fuſſent appellés, ſans en ex-
avec

» avec tous les droits & appartenances, pour en être le » ſuſdit Electeur, pour lui & ſes ſucceſſeurs, mis en une

» cepter aucun, ſeroit cédé en Fief perpétuel & immédiat de l'Em» pire par Sa Majeſté Impériale, du conſentement des Etats de » l'Empire, & principalement des intéreſſés, après que la Paix au» roit été conclue & ratifiée, audit Electeur & à ſes ſucceſſeurs » héritiers & couſins mâles du côté paternel, entr'autres au Mar» quis *Chriſtian-Guillaume*, autrefois Adminiſtrateur de l'Arche» vêché de Magdebourg, *Chriſtian* de Culmbach, & *Albert* d'O» noltzbach, & que le ſuſdit Electeur ſeroit auſſitôt mis & conſtitué » en la poſſeſſion paiſible & réelle de cet Evêché, & auroit en » ce nom ſéance & voix aux Diètes Impériales, & au Cercle de la » Baſſe-Saxe. Mais qu'il laiſſeroit la Religion & les Biens Eccléſiaſ» tiques en l'état qu'ils avoient été reglés par l'Archiduc *Léopold-* » *Guillaume*, dans la convention faite avec le Chapitre de la Ca» thédrale; enſorte toutefois que nonobſtant cela l'Evêché de» meureroit héréditaire à l'Electeur & à toute ſa Maiſon, & à ſes » Parens paternels mâles ci-deſſus nommés, leurs Succeſſeurs & » Héritiers mâles, en l'ordre qu'ils doivent ſuccéder les uns aux » autres *, ſans qu'il reſtât au Chapitre aucun droit à l'élection » ou poſtulation, ou au gouvernement de l'Evêché, & aux choſes » qui y appartiennent; mais que ledit Electeur & les autres, ſelon » l'ordre ſucceſſif ci-deſſus nommés, jouiroient dans cet Evêché du

* *Par l'ordre de ſucceſſion aux Etats de la Maiſon de Brandebourg, dont il eſt fait mention dans le Traité* d'Oſnabruck, *il paroît que les Plénipotentiaires n'ont pas eu égard au Privilége qui fut accordé, dit-on, en 1476, par l'Empereur* Frédéric *III. à* Albert *Electeur de Brandebourg, ſurnommé* l'Achille *d'Allemagne. Or ce Privilége ſingulier porte que l'Electeur de Brandebourg peut diſpoſer de tous ſes Etats par teſtament, comme de Biens Allodiaux, & les donner, ou en tout ou en partie, à qui bon lui ſemble, pourvû que ce ſoit toujours à un Prince de ſa Maiſon, de la Branche Electorale, ou de celle de Franconie. Par-là l'Electeur pourroit déshériter à ſon gré celui qui auroit le plus de droit à ſa ſucceſſion.*

» poſſeſſion paiſible & réelle, auſſi-tôt après la Pacifica-
» tion conclue & ratifiée; & en ce nom ledit Electeur
» eut ſéance & voix dans les Diètes générales & particu-
» lières de l'Empire, auſſi-bien que dans celles du Cercle
» de Weſtphalie; mais on conſerva à la Ville de *Minden*
» ſes immunités & droits aux choſes ſacrées & profanes,
» & ſa juriſdiction entière & mixte aux choſes criminelles
» & mixtes, ſurtout le droit de Banlieue & l'exercice de
» cette Juriſdiction accordé, & pour lors accepté, com-
» me auſſi les autres us, immunités & priviléges qui lui
» appartenoient légitimement touchant ſes anciens droits,
» à condition toutefois que les Villages, Hameaux &
» Maiſons appartenants au Prince, Chapitre & à tout
» le Clergé & Ordre des Chevaliers qui ſont reſpective-
» ment ſitués dans le territoire & dans les murailles de la
» Ville, en ſeroient exceptés. D'ailleurs le droit du
» Prince & du Chapitre demeura inviolable «. *Traité d'*Oſnabruck, *Article XI.*

Ce ne fut que deux ans après la Paix de Weſtphalie, que l'Electeur de Brandebourg fut mis en poſſeſſion de

» même droit & de la même puiſſance dont jouiſſoient alors &
» jouiſſent encore aujourd'hui les autres Princes de l'Empire en
» leur territoire, & qu'il leur ſeroit pareillement loiſible d'éteindre
» la quatrième partie des Canonicats (excepté la Prévôté qui ne
» devoit pas être compriſe dans ce nombre) à meſure que ceux de
» la Confeſſion d'Augſbourg, qui les poſſédoient alors, vien-
» droient à mourir, & d'en incorporer les revenus à la Manſe
» Epiſcopale; que s'il n'y avoit pas aſſez de Chanoines de la Con-
» feſſion d'Augſbourg pour faire la quatrième partie de tout le
» Corps, la Prevôté en étant exceptée, il y ſeroit ſuppléé du
» nombre des Catholiques qui viendroient à décéder. *Voyez ledit Traité d'*Oſnabruck, *art.* XI. *& enſuite l'art.* V. §. 8 & 16.

la Ville & Principauté de *Minden*, en vertu du Traité d'exécution de la Paix d'*Oſnabruck*, conclu à *Nuremberg* le 26 Juin 1650. Les Suédois s'étoient rendus maîtres de cette Province, dès l'année 1634, & l'occuperent juſqu'au mois d'Août de ladite année 1650.

Les Electeurs de Brandebourg avoient conſervé la Principauté de *Minden* juſqu'en 1757. Mais quelques jours après la Bataille de *Haſtenbeck* * dont j'ai déja parlé *p.* 275, la Ville de *Minden*, & toute la Province de ce nom ſe ſoumirent aux Vainqueurs. Ce Païs eſt rentré depuis ſous la domination du Roi de Pruſſe, la Ville de *Minden* ayant été repriſe le 14 Mars de l'année courante (1758,) par l'Armée des Alliés aux ordres du Prince *Ferdinand* de Brunſwick & du Prince *Henri*, frere du Roi de Pruſſe.

Il y a à *Minden* un Conſeil de Régence, une Chambre pour les affaires de la guerre & des Domaines, & un Conſiſtoire. Le Conſeil de Régence réſidoit autrefois à *Petershagen*, mais il a été transféré dans la Capitale. Les appels de ces différens Tribunaux ſont portés à la Chambre Souveraine de *Berlin*. *Voyez la page* 130 *de ce ſecond Volume.*

Suivant le Traité d'*Oſnabruck*, la Religion auroit dû être conſervée dans la Principauté de *Minden*, ſur le même pied où elle étoit le premier de Janvier 1624, aux changemens près que ledit Traité avoit ordonné par rapport à la juriſdiction ſpirituelle & à l'adminiſtration des biens Eccléſiaſtiques. Mais le nombre des Proteſtans eſt conſidérablement augmenté depuis. Il y a cependant encore aujourd'hui dans cette Principauté, beaucoup de

* *Haſtenbeck* eſt à dix lieues E. S. E. de *Minden*.

Catholiques-Romains ; & ils y jouiſſent, auſſi-bien que les Proteſtans, du libre exercice de leur Religion, ſelon la teneur des Traités, & ſurtout de ceux de *Paſſaw* du 2 Août 1552, & d'*Augſbourg* du 24 Septembre 1555, qui furent l'un & l'autre rappellés & confirmés par celui d'*Oſnabruck*, mais avec des modifications. Les Catholiques-Romains reſſortiſſent pour les affaires ſpirituelles, à la juriſdiction de l'Archevêque de *Cologne*, ancien Métropolitain de l'Evêque de *Minden*. Cependant les Sentences de ce Métropolitain ſont encore ſujettes à des réviſions ; & lorſque quelque partie ſe croit lézée, elle peut appeller du Jugement rendu, à la Chambre Souveraine de *Berlin*, & de-là au Roi. L'Archevêque de *Cologne* a un Vicaire-Général à *Minden*, & c'eſt ordinairement le Prévôt de la Cathédrale, qui eſt pourvû de cet emploi. *Voyez la page 64 du Tom. I. de cette Topographie. Voyez auſſi ledit Traité d'*Oſnabruck, *art. V. §. 16, 17, 18 & 19.*

(*Revenus & Forces.*) On eſtime que les revenus de la Principauté de *Minden* ſe montent, par an, à 600 mille livres ou environ, dont la Capitale fournit ſeule plus de la moitié ; & l'on ajoute que cette Province pourroit former de ſes habitans, & entretenir en campagne, un Corps de troupes de 1200 hommes d'Infanterie, & de 300 de Cavalerie. Il n'y a rien en cela qui ne paroiſſe bien fondé. Le Païs eſt aſſez peuplé pour pouvoir fournir une Milice de 1500 hommes, & la recruter dans le beſoin ; il eſt d'ailleurs bien en état de ſupporter une impoſition annuelle de 600 mille livres. Le ſeul droit d'*Etape* (*a*) dont

(*a*) Le droit d'*Etape* ou plutôt *Staple* (*jus Stapulæ*) eſt le droit

jouit la Ville de *Minden*, doit rapporter des ſommes conſidérables.

(*Diviſion.*) Toute la Principauté de *Minden* eſt diviſée en cinq Bailliages, ſçavoir: 1. *Petershagen*, 2. *Hauſberg*, 3. *Reineberg*, 4. *Raden*, & 5. *Schluſſelbourg*.

N. Je ne donne point de Table Topographique de la Principauté de *Minden*, parce que le nombre des lieux que cette Province contient, eſt trop peu conſidérable, pour que j'en faſſe un article ſéparé. Mais, après avoir parlé de la Ville de *Minden* en particulier, je ferai connoître les autres lieux de la Principauté, qui méritent quelque attention.

---

d'arrêter les voitures chargées de marchandiſes, particulièrement les bateaux chargés de grains, & d'expoſer ces marchandiſes en vente. Ce droit a produit une eſpèce de péage extraordinaire. Les Voituriers & les Bateliers, pour éviter les retardemens, donnent quelque argent, & ils ont ſoin de ſe faire rembourſer enſuite par ceux à qui la Marchandiſe eſt adreſſée, ou par le propriétaire.

Il eſt aujourd'hui dans l'Empire peu de droits auſſi anciens, ni en même tems auſſi onéreux que celui de *Staple*. Les Auteurs ne ſont point d'accord ſur l'origine de ce droit, ni ſur l'étymologie de ſon nom; mais les mieux inſtruits conviennent que ce ſont les Villes Anſéatiques qui ont donné naiſſance à ce droit, ſoit qu'elles l'aient obtenu des Empereurs, ou qu'elles ſe le ſoient attribué de leur propre autorité. Ces mêmes Auteurs font venir *Staple* de *Staplen* qui, en langue Saxonne, ſignifie *expoſer des marchandiſes en vente & les ſerrer enſuite*. *Voyez* Mynſingius, Natta, Meden, Werdenhaghen, & *ſurtout* Dauthius. Ce dernier a traité fort au long, & très-bien, tout ce qui a rapport au droit de *Staple*, dans ſon plaidoyer pour la Ville de Magdebourg contre les Comtes de Barby.

Digitized by Google

§. XXXII.

I.

De la Ville de Minden en particulier.

ELLE eſt ſituée ſur la rive gauche du *Weſer*, que l'on paſſe en cet endroit ſur un long pont de Pierre, qui eſt très-bien entretenu, & très-commode pour la communication du Duché de Brunſwick, avec le reſte de la Weſtphalie. Cette Ville eſt médiocrement grande, mais aſſez bien fortifiée. On y compte environ 7000 habitans. La Chancellerie, l'Hôtel-de-Ville, l'Arſenal & la Douane, ſont des bâtimens qui méritent d'être vûs. Il y a un Gymnaſe ou Collége pour les Luthériens. Les Catholiques-Romains vont faire ordinairement leurs études à *Oſnabruck* ou à *Paderborn*. La Maiſon des Orphelins fut fondée en 1712. Le Chapitre de la Cathédrale qui a été conſervé, eſt compoſé d'un Prévôt & de 11 Chanoines Caholiques-Romains, d'un Doyen & de 7 Chanoines de la Religion Proteſtante, ce qui fait en tout 20 Prébendaires. Outre la Cathédrale, il y a encore dans *Minden*, quatre autres Egliſes. Celle de S. Martin appartient aux Proteſtans ou Evangéliques, & elle eſt deſſervie par un Prévôt, un Doyen, & quelques Chanoines de la même Religion Proteſtante. L'Egliſe de Sainte Marie eſt affectée aux Catholiques-Romains. Près de-là, on voit un Couvent Luthérien, pour des filles, qui eſt occupé par une Abbeſſe, une Doyenne, & dix Demoiſelles. (On ne doit pas s'imaginer que ce ſoient des Religieuſes vêtues com-

Digitized by Google

me les Catholiques-Romaines, ni qui ſoient aſtreintes aux mêmes exercices de Religion. (*Voyez le Tom. I. de cette Topographie, pag.* 204.) Les Réformés ou Calviniſtes ont auſſi une Egliſe à *Minden*. La Bière que l'on braſſe dans cette Ville, eſt très-eſtimée, & ſe tranſporte fort loin, même par mer; auſſi les habitans en font un très-grand commerce. On nomme *das Fiſcheren-Stadt*, ou *la Ville des Pécheurs*, le quartier qui eſt ſitué ſur le bord de la riviere.

En 1634, après le combat de *Saarſtede* (*a*) du 19 Juillet de la même année) & après la réduction de la Ville de *Hildesheim* qui ſe ſoumit aux Suédois, trois jours après la bataille; le Duc de Lunebourg, pour lors allié de la Suède, & l'un des principaux Commandans de l'Armée de cette Couronne, mit le Siége devant *Minden*, au commencement du mois d'Août. La Place étoit bien pourvûe, & la Garniſon étoit compoſée de deux mille vieux Soldats Impériaux aux ordres du brave Colonel *Waldeker*. Ce Siége dura pluſieurs mois, & fut des plus meurtriers. Les Aſſiégés ſoutinrent valeureuſement cinq aſſauts, & firent vingt-quatre ſorties, où les Aſſiégeans perdirent beaucoup de Soldats & d'Officiers. Le Lieutenant Major-Général *Uſeler*, Suédois, y fut tué d'un coup de Fauconneau à la tête. Le Commiſſaire-Général *Anderſon* y fut bleſſé à mort au dernier aſſaut. Mais enfin les Aſſiégés, vivement preſſés & ſans eſpérance de ſecours, furent obligés de rendre la Place par capitulation, au

(*a*) *Saarſtede* eſt un gros Bourg & un lieu de paſſage, près de la rivière d'*Inſter*, & de celle de *Leine*, à deux lieues de *Hildeſheim*, & à quatre de *Hanover*.

Digitized by Google

mois de Novembre. La Garniſon, réduite à la moitié en ſortit au nombre de trois cens chevaux, & de neu cens Fantaſſins, avec armes & bagage, enſeignes dé ployées, mêches allumées, deux pieces de canon, & fu conduite en ſûreté juſqu'à *Cologne*.

On s'attendoit que le dernier Siége que la Ville de *Min den* a eu à ſoutenir au commencement de cette anné (1758), auroit été également mémorable. Les Troupe de part & d'autre étoient réſolues à y bien faire leur de voir & à s'y diſtinguer. Mais les ouvrages de la Plac n'étant point encore perfectionnés, & les Aſſiégés ayan d'ailleurs manqué de munitions, la Ville a été rendu après cinq jours de tranchée ouverte.

MINDEN eſt (*en ligne droite* (*a*) à 47 lieues N. E d'Aix-la-Chapelle, 5 N. O. d'Alverdiſſen, 52 E. d'Amſ terdam, 180 N. N. E. d'Avignon, 57 O. un q. au S. d Berlin, 10 N. E. de Bilefeld, 15 S. S. E. de Bremen 20 O. de Brunſwick, 67 N. E. de Bruxelles, 1 E. un q au S. de Buckebourg, 409 N. N. E. de Cadix, 21 N N. O. de Caſſel, 38 E. N. E. de Cleves, 38 N. E. d Cologne, 362 N. O. de Conſtantinople, 94 S. O. d Coppenhague, 143 O. N. O. de Cracovie, 124 O. S O. de Dantzick, 7 deux tiers N. de Detmold, 9 S. E de Diepholt, 64 O. N. O. de Dreſde, 36 N. E. de Duſ ſeldorp, 16 N. O. d'Eimbeck, 36 N. O. d'Erford, 1 S. un q. à l'O. de Ferden, 2 trois quarts N. de Flothau 47 N. de Francfort ſur-le-Mein, 71. O. de Francfor ſur-l'Oder, 131 N. de Genes, 129 N. un q. à l'E. d Genève, 20 O. N. O. de Goſſlar, 29 S. un q. à l'O. d

(*a*) Voyez la Note qui eſt au bas de la page 91.

Hambourg

Hambourg, 7 O. N. O. de Hamelen, 12 O. S. O. de Hanover, 9 O. N. O. de Haſtenbeck, 62 E. un q. au N. de la Haye, 6 N. E. de Hervorden, 14 O. de Hildesheim, 12 N. N. O. de Hoexter, 10 S. un q. à l'O. de Hoya, 51 O. N. O. de Leipſick, 6 deux tiers N. de Lemgow, 57 N. E. de Liége, 17 N. N. E. de Lippſtadt, 388 N. N. E. de Liſbonne, 122 E. un q. au N. de Londres, 24 S. O. de Lunebourg, 149 N. N. E. de Lyon, 314. N. N. E. de Madrid, 350 N. N. O. de Malte, 59 N. un q. à l'E. de Mannheim, 187 N. un q. à l'E. de Marſeille, 49 N. un q. à l'E. de Mayence, 75 N. N. E. de Metz, 354 O. S. O. de Moskow, 18 N. N. O. de Munden, 92 N. N. O. de Munick, 18 N. E. de Munſter, 248 N. N. O. de Naples, 7 S. S. O. de Nienbourg, 63 N. N. O. de Nuremberg, 12 E. d'Oſnabruck, 11 N. un q. à l'E. de Paderborn, 115 N. E. de Paris, 161 N. N. O. de Parme. 300 S. O. de Peterſbourg (St.) 84 N. O. de Prague, 139 N. O. de Preſbourg, 77 N. N. O. de Ratisbonne, 10 N. E. de Ravenſberg, 3 & demie N. O. de Rintelen, 225 N. N. O. de Rome, 4 deux tiers S. O. de Saxenhagen, 4 deux tiers O. N. O. de Schawenbourg, 4 deux tiers O. S. O. de Stadthagen, 189 S. O. de Stockholm, 77 N. un q. à l'E. de Straſbourg, 61 N. N. E. de Trèves, 155 N. de Turin, 146 O. de Varſovie, 4 un tiers S. S. E. d'Ucht, 142 N. N. O. de Veniſe, 130 N. O. de Vienne, 54 E. N. E. de Weſel, 20 O. de Wolffenbuttel, & 18 S. O. de Zell.

(*Longitude de Minden.*) Selon M. Homann, 30°. 40'. enſuite 28° 38'. 15", & enfin 26°. 42'. Selon M. Sanſon, 30°. 36'. Selon M. Seutter, 30°. 2'. Selon M. M. Covens & Mortier 26°. 42'. Selon M. Robert, 26°. 40'. Selon M. Tobie Mayer, & ſelon moi, 26°. 39'. 20".

(*Latitude de Minden.*) Selon M. Homann, 52°. 25′. 30″., & enſuite 52°. 21′. 50″. Selon M. Sanſon, 52°. 23′. 30″. Selon M. Seutter, 52°. 34′. Selon MM. Covens & Mortier, 52°. 12′. 50″. Selon M. Robert, 52°. 20′. Selon M. Tobie Mayer, & ſelon moi, 52°. 18′. 5″.

(*Armoiries de la Principauté de Minden.*) De gueules à deux clefs d'argent paſſées en ſautoir.

II.

Des autres Lieux de la Principauté de Minden (*a*).

1. ANDERDORFF, Village ſur lequel, depuis longtems, les Comtes de Ravenſberg ont prétendu la ſupériorité territoriale. Ce Village eſt près des frontieres de l'Evêché d'Oſnabruck, à une lieue S. E. de Leveren, & à 2 lieues O. de Minden.

2. ASLO ou ALSLO, Village à une demi-lieue N. O. de Lubbecke, & à 5 lieues & demie O. de Minden.

3. AUWENHUSEN, Village ou Hameau à un quart de lieue S. O. de Minden.

4. BERGE, ou plutôt HAUS-ZUM-BERGE & HAUSBERG, Château & Bailliage à l'E. du *Weſer*. C'étoit autrefois un Comté particulier; mais il fut légué par *Othon III*, le dernier des Comtes, à l'Evêché de *Minden*. Ce Château eſt bâti ſur une haute montagne à une grande lieue S. un q. à l'E de Minden.

5. BREMEN (*Lutke-*) ou *le petit* BREMEN. Ce n'eſt qu'un méchant Village, ſitué au pied d'une montagne, à une lieue E. S. E. de Minden.

(Voyez la 2e. Note qui eſt au bas de la page 76.

6. CHEHNEVER ou CHEHNEVEN, Village à une lieue N. O. de Lubbecke, & à 4 O. un q. au N. de Minden.

7. COMMANDERIE. *Voyez* WITTERSHEIM.

8. DILLINGEN ou DILINGEN, Village avec une Paroiſſe Catholique. Ce Village eſt proche de la frontière de Hoya, & de celle d'Oſnabruck, à une bonne demi-lieue S. O. de Lemforden, & à 7 lieues N. O. de Minden.

9. DORNEN ou DOREN, Village ſur la rive droite du *Weſer*, entre *Petershagen* & *Schluſſelbourg*, à 4 lieues N. un q. à l'E. de Minden.

10. FRILLE, Village ou Hameau, près de la rive droite du *Weſer*, à trois quarts de lieue N. un q. à l'E. de Minden.

11. GHISTODE, Village ou Hameau, à une lieue & demie N. de Lubbecke, & à 5 & demie O. N. O. de Minden.

12. HAUSBERG. *Voyez* BERGE.

13. HEIMERSEN, Village ou Hameau, ſur la rive droite du *Weſer*, à un quart de lieue S. E. de Schluſſelbourg, & à 4 lieues & demie N. N. E. de Minden.

14. HIMMELREICH, joli Village avec une belle maiſon de campagne, à l'entrée d'un bois, à 500 pas O. du *Weſer*, à une petite demi-lieue N. N. O. de Minden.

15. HOLTHUYSEN, Hameau au pied d'une montagne, ſur la rive droite du *Weſer*, à une lieue & demie S. S. O. de Minden.

16. ILLEBORN, Village ou Hameau, ſur la route de *Hervorden* à *Minden*, à 3 lieues ou environ de l'une & de l'autre Ville.

17. ILMESEN. *Voyez* HEIMERSEN.

18. JOLLEBORN, Village ſur lequel les anciens Comtes de *Ravensberg* prétendoient auſſi la ſupériorité territoriale. Ce Village eſt à 4 lieues & demie S. O. de Minden.

19. KIRCHLINNIGER, Village ou Hameau, à une petite liſtance O. de la route de *Hervorden* à *Minden*, & à 5 ieues S. O. de la derniere de ces deux Villes.

20. LEIS-LABE, Hameau dans un bois, auprès d'un ruiſſeau, à 3 lieues N. N. E. de Minden.

21. LEVEREN. *Voyez* SEVERN.

22. LEUNEN, Village ou Hameau, à une petite diſtance E. de la route de *Hervorden* à *Minden*, & à 5 lieues S. O. de la derniere de ces deux Villes.

23. LUBBECKE, petite Ville, ou plutôt Bourg avec un Chapitre compoſé de quatre Chanoines Proteſtans ou Evangéliques. Ce Bourg eſt à 5 lieues O. de Minden.

24. MARGUERITE (St^e.) C'eſt le nom d'une Chapelle très-fréquentée par les Catholiques-Romains : elle eſt bâtie ſur une montagne à une petite diſtance de Wittekindſtein, & à une grande lieue O. un q. au S. de Minden.

25. NESEN ou NESSEN, Village ou Hameau à une demi-lieue S. E de Minden.

26. NIENKERCKEN, Village ou Hameau, ſur la route d'*Oſnabruck* à Stoltenaw, & à 6 lieues N. O. de Minden.

27. OFENSTED, Village ou Hameau ſur leſquels les Comtes de Hoya prétendoient la ſupériorité territoriale. Ce Village eſt ſitué ſur la rive gauche du *Weſer*, à 3 lieues N. de Minden.

28. PETERSHAGEN, joli Bourg avec un Château, Chef-lieu du Bailliage du même nom. Ce Bourg qui ſervoit autrefois de réſidence aux Evêques de *Minden*, eſt ſitué ſur la rive gauche du *Weſer*, à 2 lieues N. un q. à l'E. de Minden.

29. QUERNHEIM. C'eſt le nom d'une Abbaïe pour des Filles de condition. Cette Abbaïe eſt à 4 lieues O. un q. au S. de Minden.

Digitized by Google

30. RADEN, Bourg & Bailliage à 8 lieues N. O. de Minden.

31. RAY, Village à 6 lieues N. O. de Minden, & sur la route de cette Ville à Diepholt.

32. REINEBERG ou RENNEBERG, Château & Bailliage, à 4 lieues O. un q. au S. de Minden.

33. REMEN, Village ou Hameau, à une petite distance O. du *Weser*, & à deux lieues & demie S. O. de Minden.

34. ROSTWYLER, Hameau sur la rive droite du *Weser*, à deux lieues S. S. O. de Minden.

35. SCHLUSSELBOURG ou SCHLUSSELBERG (c'est-à-dire, la Montagne *de la clef*,) Château & Bailliage, sur la rive gauche du *Weser*, près de la frontière du Comté de *Hoya*, à 4 lieues S. S. O. de Nienbourg, & à 5 N. N. E. de Minden.

36. SEVERN. C'est le nom d'une Abbaïe pour des Filles de condition. Cette Abbaïe est tout proche de la frontière d'Osnabruck, & à 7 ou 8 lieues O. de Minden.

37. UFFLEN, Village ou Hameau, sur la rive droite du *Weser*, à 2 lieues S. S. E. de Minden.

38. WEDEKINDSTEIN ou WITTEKINDSTEIN, Château avec un bastion, sur la montagne de *Weiden*, à une bonne lieue O. un q. au S. de Minden.

39. WELDER ou WELDEN, Village ou Hameau, qui a dépendu autrefois du Comté de *Diepholt*, aussi-bien que *Raden*, qui en est à une lieue N. E. *Welder* est à 8 lieues O. N. O. de Minden.

40. WIEDENSAL, beau Château, auprès de la forêt de *Schaumbourg*, à une petite lieue E. du *Weser*, & à 3 lieues N. N. E. de Minden.

41. WINDHEIM. *Voyez* WIEDENSAL.

Digitized by Google

42. WITTERSHEIM. C'eſt le nom d'une Commanderie de l'Ordre de S. Jean de Jeruſalem ou de Malte. Cette Commanderie eſt à une petite diſtance E. du *Weſer*, & à une lieue N. un q. à l'E. de Minden.

§. XXXIII.

Routes & Diſtances depuis Minden juſqu'aux principaux Lieux de l'Europe (a.)

I.

De Minden à Aix-la-Chapelle.

	Lieues.
DE Minden à Lippſtadt (p. 293. n°. 3.).....	20.
De Lippſtadt à Duſſeldorp (p. 244. n°. 7. *tr. Route.*)	31.
De Duſſeldorp à Juliers...	8.
De J. à AIX-LA-CHAPELLE.	5.
	64

1°.....	43 liv. 15 ſ.
2°.....	47 liv. 5 ſ.

Deuxième Route.

De Minden à Cologne (n°. 9)	57.
De Cologne à Berghem....	5.
De Berghem à Juliers.....	4.
De J. à AIX-LA-CHAPELLE.	5.
	71.

1°.....	46 liv. 10 ſ.
2°.....	49 liv. 14 ſ.

Troiſième Route.

	Lieues.
De Minden à Munſter (n°. 37.).....	27.
De Munſter à Duſſeldorp (p. 254. n°. 46.).....	26.
De Duſſeldorp à AIX-LA-CHAPELLE (*ci-deſſus.*)..	13.
	66.

1°.....	47 liv. 10 ſ.
2°.....	51 liv. 3 ſ.

II.

De Minden à Amſterdam.

De Minden à Oſnabruck (n. 39.).....	15.
D'Oſnabruck à Bentheim (p. 295. n°. 7. *deux. Route.*)..	14.
De Bentheim à AMSTERDAM (p. 292. n°. 1.).....	36.
	65.

(a) Voyez la Note qui eſt au bas de la page 167.

1°. ..... 116 liv. 0 ſ.
2°. ..... 72 liv. 0 ſ.

III.

De Minden à Avignon.

	Lieues.
De Minden à Treves (n°. 48.)	92.
De Trev. à AVIGNON (p. 97. n°. 6.)	130.
	222.

1°. ..... 176 liv. 18 ſ.
2°. ..... 166 liv. 14 ſ.

Autre Route.

De Minden à Francfort (n°. 18.)	67.
De Francfort à *Avignon* (p. 293. n°. 4. *deux. Route.*)	168.
	235.

1°. ..... 163 liv. 6 ſ.
2°. ..... 196 liv. 9 ſ.

IV.

De Minden à Berlin.

Voyez la Route de *Cleves* à *Berlin*, p. 169. n°. 9. ..	86.

1°. ..... 52 liv. 15 ſ.
2°. ..... 58 liv. 1 ſ.

N. De Mehle à Hildesheim.	4.
De Hildesh. à Steuerwalde.	2.
	6.

V.

De Minden à Bremen.

	Lieues.
De Minden à Ucht	6.
D'Ucht à Barenbourg	4.
De Barenbourg à Baſſum...	4.
De Baſſum à BREMEN	6.
	20.

1°. ..... 12 liv. 10 ſ.
2°. ..... 13 liv. 10 ſ.

N. La Poſte à cheval part de *Minden* pour *Brem n*, le Dimanche, le Lundi & le Jeudi à minuit. Elle arrive de *Bremen*, le Dimanche, le Lundi & le Jeudi, à 11 heures avant midi.

La Poſte en chariot part de *Minden* pour *Bremen*, le Lundi & le Vendredi, à 11 heures avant midi. Elle arrive de *Bremen*, le Mardi & le Samedi, à 2 heures après midi.

Pour les 10 milles d'Allemagne, que l'on compte depuis *Minden* juſqu'à *Bremen*, on paye une rixdale & 9 9ros (5 liv. 10 ſ.) pour une place dans le chariot de poſte, y compris le poids de 40 à 50 livres peſant en hardes ou bagage.

VI.

De Minden à Brunſwick.

De Minden à Leeſe	6.
De Leeſe à Hagenbourg....	4.
De Hagenbourg à *Hanover*..	6.
De Hanover à Peine.....	6.
De Peine à BRUNSWICK ...	4.
	24.

1°. ..... 15 liv. 0 ſ.
2°. ..... 16 liv. 4 ſ.

Digitized by Google

N. 1°. J'ai compté deux lieues de France pour chaque mille du Pays.

2°. On paye 2 rixdales 10 gros (9 liv. 13 ſ. 4 d.) pour une place dans le chariot de poſte, comme ci-deſſus, N°. V.

VII.

De Minden à Bruxelles.

	Lieues.
De Minden à Duſſeldorp (n°. 15.)	51.
De Duſſeldop à BRUXELLES (p. 245. n°. 11.)	43.
	94.

1°.	84 liv.	0 ſ.
2°.	83 liv.	2 ſ.

Autre Route.

De Minden à Weſel (n°. 53)	46.
De Weſel à BRUXELLES (p. 297. n°. 13.)	45.
	91.

1°.	92 liv.	15 ſ.
2°.	92 liv.	15 ſ.

VIII.

De Minden à Caſſel.

Voyez la deuxième Route de *Ferden Caſſel*, p. 298. n°. 17 — 28.

1°.	17 liv.	10 ſ.
2°.	18 liv.	18 ſ.

N. La Poſte en chariot part de *Minden* pour *Caſſel*, le Samedi à 3 heures après-midi. Elle arrive de *Caſſel*, le Lundi à 10 heures avant midi.

Pour les 14 milles d'Allemagne que l'on compte depuis *Minden* juſqu'à *Caſſel*, on paye pour une place dans le chariot de Poſte (comme ſous le N°. V.) 3 rixdales & 72 gros (14 liv. 0 ſ.)

IX.

De Minden à Cologne.

	Lieues.
De Minden à Lippſtadt (p. 293. n°. 3.)	20.
De Lippſtadt à COLOGNE (p. 299. n°. 20.)	37.
	57.

1°.	36 liv.	5 ſ.
2°.	38 liv.	13 ſ.

Autre Route.

De Minden à Munſter (n°. 37.)	27.
De Munſter à COLOGNE (p. 299. n°. 20. *deux. Route.*)	36.
	63.

1°.	40 liv.	0 ſ.
2°.	43 liv.	5 ſ.

X.

De Minden à Conſtantinople.

De Minden à Vienne (n°. 62.)	221.
De Vienne à CONSTANTINOPLE (*Tom. I. p.* 329.)	293.
	514.

1°.	473 liv.	5 ſ.
2°.	420 liv.	0 ſ.

XI.

XI.

De Minden à Coppenhague.

	Lieues.
De Minden à Hambourg (n°. 21.	38.
De Hambourg à Renſborg (p. 304. n°. 38.)	25.
De Renſ. à COPPENHAGUE	60.
	123.

1°. ..... 105 liv. 0 ſ.
2°. ..... 113 liv. 8 ſ.

XII.

De Minden à Cracovie.

De Minden à Dreſde (n°. 14.).....	94.
De Dreſde à CRACOVIE (p. 172. n°. 19.).....	116.
	210.

1°. ..... 143 liv. 15 ſ.
2°. ..... 154 liv. 5 ſ.

Autre Route.

De Minden à Magdebourg (p. 169. n°. 9.).....	50.
De Magdebourg à Zerbſt...	6.
De Zerbſt à Wittenberg...	8.
De Wittenberg à Jüterbock	6.
De Jüterbock à Dama.....	4.
De Dama à Luben.....	6.
De Luben à Liberoſen.....	4.
De Liberoſen à Guben.....	6.
De Guben à Croſſen	6.
De Croſſen à CRACOVIE (p. 300. n°. 23. *deux. Route.*)	109.
	205.

1°. ..... 140 liv. 0 ſ.
2°. ..... 150 liv. 1 ſ.

XIII.

De Minden à Dantzick.

	Lieues.
De Minden à Berlin (p. 169. n°. 9.)	86.
De Berlin à DANTZICK (p. 172. n°. 20.)	110.
	196.

1°. ..... 112 liv. 10 ſ.
2°. ..... 121 liv. 10 ſ.

XIV.

De Minden à Dreſde.

De Minden à Oldendorff ...	6.
D'Oldendorff à Mehle.....	8.
De Mehle à Steuerwalde ...	4.
De Steuerwalde à Netlingen	4.
De Netlingen à Bainum....	4.
De Bainum à Hornebourg..	4.
De Hornebourg à Oſterwick	2.
D'Oſterwick à *Halberſtadt*..	6.
De Halb. à Quedlinbourg..	4.
De Quedl. à Aſchersleben..	4.
D'Aſchersleben à Cœnnern.	6.
De Cœnnern à *Halle*	6.
De Halle à Groſkugel.....	5.
De Groskugel à Leipſick...	5.
De Leipſick à DRESDE (p. 301. n°. 27.).....	26.
	94.

1°. ..... 58 liv. 15 ſ.
2°. ..... 63 liv. 9 ſ.

Deuxième Route.

De Minden à Caſſel (p. 298. n°. 17.).....	28.
De Caſſel à DRESDE (p. 101. n°. 22.).....	76.
	104.

1°. ..... 66 liv. 5 ſ.
2°. ..... 71 liv. 11 ſ.

Troiſième Route.

	Lieues.
De Minden à Oldendorff ...	6.
D'Oldendorff à Hamelen ...	2.
De Hamelen à Einbeck ...	12.
D'Einbeck à Northeim	4.
De Northeim à Duderſtadt .	6.
De Duderſtadt à Mulhauſen.	10.
De Mulhauſen à DRESDE (p. 101. n°. 22.)	57.
	97.

1°. ..... 61 liv. 5 ſ.
2°. ..... 66 liv. 3 ſ.

XV.

De *Minden à Duſſeldorp.*

De Minden à Lippſtadt (p. 293. n°. 3.)	20.
De Lippſt. à DUSSELDORP (p. 244. n°. 7.)	31.
	51.

1°. ..... 32 liv. 10 ſ.
2°. ..... 35 liv. 2 ſ.

Autre Route.

De Minden à Munſter (n°. 37.)	27.
De Munſter à DUSSELDORP (p. 254. n° 46.)	26.
	53.

1°. ..... 36 liv. 5 ſ.
2°. ..... 39 liv. 0 ſ.

XVI.

De *Minden à Embden.*

	Lieues.
De Minden à Ray	6.
De Ray à Diepholt	8.
De Diepholt à Vechte	3.
De Vechte à Kloppenborg ..	6.
De Kloppenborg à Friſoit ..	5.
De Friſoit à Stickhuſen	6.
De Stickhuſen à EMBDEN ..	7.
	41.

1°. ..... 28 liv. 15 ſ.
2°. ..... 30 liv. 19 ſ.

De Friſoit à Leer	8.
De Leer à Olderſum	3.
D'Olderſum à *Embden*	3.
	14.

Deuxième Route.

De Minden à Boomte	9.
De Boomte à Voorden	4.
De Voorden à Quakenbrück	5.
De Quakenbr. à Haſelunne.	7.
De Haſelunne à Meppen ...	4.
De Meppen à Laten	4.
De Laten à Aſenhus	5.
D'Aſenhus à Leer	5.
De Leer à EMBDEN	6.
	49.

1°. ..... 32 liv. 10 ſ.
2°. ..... 35 liv. 2 ſ.

Troiſième Route.

De Minden à Oſnabruck (n°. 39.)	15.
D'Oſnabruck à Furſtenaw ..	7.
De Furſtenaw à Meppen	7.

Digitized by Google

Lieues.

De Meppen à EMBDEN .... 20.
49.

1°. ..... 35 liv. 0 ſ.
2°. ..... 37 liv. 16 ſ.

Quatrième Route.

De Mind. à Bremen (n°. 5.) 20.
De Bremen à EMBDEN (p. 302. n°. 30.) ..... 28.
48.

1°. ..... 27 liv. 10 ſ.
2°. ..... 29 liv. 15 ſ.

N. Cette derniere Route eſt celle que la Poſte ſuit ordinairement par préférence.

XVII.

De *Minden à Ferden.*

Voyez la Route de *Ferden* à *Minden*. p. 310. n°. 47 ... 19.

1°. ..... 12 liv. 10 ſ.
2°. ..... 13 liv. 10 ſ.

XVIII.

De *Minden à Francfort ſur-le-Mein.*

De Minden à Caſſel (p. 298. n°. 17. *deuxième Route.*). 28.
De Caſſel à FRANCFORT (p. 302. n°. 32.) ..... 39.
67.

1°. ..... 44 liv. 10 ſ.
2°. ..... 47 liv. 17 ſ.

Autre Route.

Lieues.

De Minden à Paderborn (n°. 40.) ..... 19.
De Paderborn à Francfort (p. 302. n°. 32. *deux. Route.*) 42.
61.

1°. ..... 41 liv. 5 ſ.
2°. ..... 44 liv. 9 ſ.

XIX.

De Minden à Genes.

De Minden à Francfort (n°. 18.) ..... 67.
De Francfort à GENES (p. 302. n°. 33.) ..... 177.
244.

1°. ..... 221 liv. 5 ſ.
2°. ..... 248 liv. 0 ſ.

XX.

De Minden à Geneve.

De Minden à Francfort (n°. 18.) ..... 67.
De Francfort à GENEVE (p. 303. n°. 34.) ..... 118.
185.

1°. ..... 150 liv. 0 ſ.
2°. ..... 158 liv. 0 ſ.

XXI.

De Minden à Hambourg.

De Minden à Leeſe ..... 6.
De Leeſe à Nienbourg ..... 4.
De Nienbourg à Rethen .. 6.
De Rethen à Neſſelhove ... 10.

	Lieues.
De Neſſolhove à Harbourg.	10.
De Harbourg à HAMBOURG (*par eau.*)	2.
	38.

1°.	23 liv. 15 ſ.
2°.	25 liv. 13 ſ.

N. La Poſte à cheval part de *Minden* pour *Hambourg*, le Mardi & le Vendredi, à 5 heures après midi. Elle arrive de *Hambourg*, le Dimanche & le Mercredi, à 3 heures après midi.

La Poſte en chariot part de *Minden* pour *Hambourg*, le Lundi & le Jeudi avant midi. Elle arrive de *Hambourg*, le Lundi & le Vendredi au ſoir.

Depuis *Nienbourg* juſqu'à *Harbourg*, on ne compte que 11 Milles du pays; mais ces Milles ſont fort longs, & valent chacun deux bonnes heures de chemin.

Pour une place dans le chariot de poſte, y compris le poids de 40 à 50 livres peſant en hardes ou bagage, on paye, depuis *Minden* juſqu'à *Hambourg*, 3 Rixdales (12 liv.)

Autre Route.

	Lieues.
De Minden à Ferden (n°. 17.)	19.
De Ferden à HAMBOURG (p. 305. n°. 42.)	20.
	39.

1°.	25 liv. 0 ſ.
2°.	27 liv. 0 ſ.

	Milles.
De Minden à Leeſe	3.
De Leeſe à Nienbourg	2.
De Nienbourg à Nider-Rotenbourg	6.
De N. Rotenbourg à Fittelhoven	6.
De Fittelhoven à Willen	6.
De Willen à Harbourg	6.
De Harbourg à HAMBOURG	1.
	30.

N. La plûpart de ces Milles valent moins de 2 heures de chemin; on peut même les évaluer à raiſon de 4000 pas ou d'une heure & demie de chemin, chacun, excepté les 5 premiers & le dernier.

XXII.

De Minden à Hanover.

	Lieues.
De Minden à Leeſe	6.
De Leeſe à Hagenbourg	4.
De Hagenb. à HANOVER	6.
	16.

1°.	10 liv. 0 ſ.
2°.	10 liv. 16 ſ.

Deuxieme Route.

De Minden à Buckebourg	2.
De Buckebourg à Stocken	10.
De Stocken à HANOVER	4.
	16.

1°.	10 liv. 0 ſ.
2°.	10 liv. 16 ſ.

Troiſième Route.

De Minden à Stadthagen	6.

Digitized by Google

	Lieues.
De Stadthagen à Stemen ..	6.
De Stemen à HANOVER....	2.
	14.

N. J'ai calculé toutes les lieues de cet article, sur le pied de 2 lieues, chacune d'une petite heure de chemin, pour chaque Mille du Païs. Mais il eſt à remarquer que les 3 Milles que l'on compte par la premiere Route, depuis Hagenbourg juſqu'à *Hanover*, valent environ 5 heures de chemin.

XXIII.

De Minden à Haſtenbeck.

De Minden à Hamelen (n°. 14. 3e. *Route.*).....	8.
De Hamelen à HASTENBECK	2.
	10.

1°.....	7 liv. 10 ſ.
2°.....	8 liv. 2 ſ.

XXIV.

De Minden à la Haye.

De Minden à Oſnabruck (n°. 39.)	15.
D'Oſnabruck à Bentheim (p. 295. n°. 7. 7e. *Route.*) ...	14.
De Bentheim à Delden.....	6.
De Delden à Deventer	9.
De Deventer à Loo	3.
De Loo à Amersfort	3.
D'Amersfort à la HAYE (p. 306. n°. 46.)	19.
	74.

1°.....	127 liv. 10 ſ.
2°.....	100 liv. 0 ſ.

XXV.

De Minden à Hildesheim.

	Lieues.
De Minden à Oldendorff...	6.
D'Oldendorff à Mehle	8.
De Mehle à HILDESHEIM ..	4.
	18.

1°.....	11 liv. 5 ſ.
2°.....	12 liv. 3 ſ.

XXVI.

De Minden à Leipſick.

Voyez la Route de *Minden* à *Dreſde*, ſous le N°. XIV..	68.

1°.....	42 liv. 10 ſ.
2°.....	45 liv. 18 ſ.

XXVII.

De Minden à Liége.

De Minden à Duſſeldorp (n°. 15.).....	51.
De Duſſeldorp à LIEGE (p. 251. n°. 35.).....	23.
	74.

1°.....	51 liv. 5 ſ.
2°.....	55 liv. 6 ſ.

Deuxième Route.

De Minden à Cologne (n°. 9.).....	57.
De Cologne à Juliers.....	9.
De Juliers à LIEGE (p. 104. n°. 35.).....	15.
	81.

Digitized by Google

1°..... 54 liv. 0 f.
2°..... 57 liv. 15 f.

Troiſième Route.

Lieues.

De Minden à Weſel (n°. 56.)..... 46.
De Weſel à LIEGE (p. 307. n°. 56. 2e. *Route.*)..... 29.
75.

1°..... 52 liv. 15 f.
2°..... 57 liv. 17 f.

XXVIII.

De Minden à Liſbonne.

De Minden à Bruxelles (n°. 7.)..... 94.
De Bruxelles à Paris p. 112. n°. 15. 4e. *Route.*)..... 68.
De Paris à LISBONNE (*Tom. I.* p. 331.)..... 347.
509.

1°..... 430 liv. 3 f.
2°..... 575 liv. 7 f.

XXIX.

De Minden à Londres.

De Minden à la Haye (n°. 24.)..... 74.
De la Haye à LONDRES (p. 308. n°. 59. 4e. *Route.*).. 67.
141.

Autre Route.

De Minden à Embden (n°. 16.)..... 41.

Lieues.

D'Embden à LONDRES (*par mer.*)..... 116.
157.

XXX.

De Minden à Madrid.

De Minden à Bruxelles (n°. 7.)..... 94.
De Bruxelles à Paris (p. 112. n°. 15. *quatr. Route.*).... 68.
De Paris à MADRID (p. 309. n°. 62.)..... 241.
403.

1°..... 358 liv. 3 f
2°..... 480 liv. 7 f

XXXI.

De Minden à Malte.

De Mind. à Avignon (n°. 3.) 222.
D'Avignon à Marſeille .... 21.
De Marſeille à MALTE (*par mer.*)..... 232.
475.

Voyez la Route de *Ferden à Malte* p. 309. ſous le N°. LXIV.

XXXII.

De Minden à Mannheim.

De Minden à Francfort (n°. 18.)..... 67.
De Francfort à MANNHEIM (p. 253. n°. 41.)..... 20.
87.

1°..... 59 liv. 10 f
2°..... 64 liv. 1 f

Digitized by Google

XXXIII.

De Minden à Mayence.

Lieues.

De Minden à Francfort (n°. 18.) ..... 67.
De Francfort à MAYENCE (p. 310. n°. 66.) ..... 7.
74.

1°. ..... 49 liv. 10 ſ.
2°. ..... 53 liv. 5 ſ.

XXXIV.

De Minden à Moskow.

De Minden à Dantzick (n°. 13.) ..... 196.
De Dantzick à MOSKOW (p. 105. n°. 44.) ..... 272.
468.

1°. ..... 292 liv. 0 ſ.
2°. ..... 382 liv. 8 ſ.

XXXV.

De Minden à Munden.

De Minden à Northeim (n°. 14. *troiſième Route.*) ..... 24.
De Northeim à MUNDEN .. 8.
32.

1°. ..... 20 liv. 0 ſ.
2°. ..... 21 liv. 12 ſ.

Autre Route.

De Minden à Hoff-Geiſmar (p. 298. n°. 17. *deux. Route.*) 24.

Lieues.

De Hoff-Geiſm. à MUNDEN. 3.
27.

1°. ..... 16 liv. 5 ſ.
2°. ..... 17 liv. 11 ſ.

XXXVI.

De Minden à Munick.

De Minden à Caſſel (n°. 8.) 28.
De Caſſel à Bamberg (p. 294. n°. 6. *cinquième Route.*) .. 55.
De Bamberg à MUNICK (p. 310. n°. 69.) ..... 67.
150.

1°. ..... 89 liv. 10 ſ.
2°. ..... 95 liv. 13 ſ.

Autre Route.

De Minden à Caſſel (n°. 8.) 28.
De Caſſel à Würtzbourg (p. 318. n°. 99.) ..... 50.
De Würtzbourg à Nuremberg (p. 107. n°. 53.) .. 24.
De Nuremberg à MUNICK (p. 888. n°. 69.) ..... 45.
149.

1°. ..... 89 liv. 0 ſ.
2°. ..... 95 liv. 0 ſ.

XXXVII.

De Minden à Munſter.

De Minden à Oſnabruck (n°. 39.) ..... 15.
D'Oſnabruck à MUNSTER (p. 255. n°. 49.) ..... 12.
27.

Digitized by Google

1°..... 18 liv. 15 ſ.
2°..... 20 liv. 6 ſ.

Autre Route.

	Lieues.
De Minden à Eddinghaus.	2.
D'Eddinghaus à Hervorden	4.
De Hervorden à Bilefeld...	4.
De Bilefeld a Wahrendorff.	8.
De Wahrend. a MUNSTER.	6.
	24.

1°..... 15 liv. 0 ſ.
2°..... 16 liv. 4 ſ.

XXXVIII.

De Minden d Naples.

De Mind. à Munick (n°. 364.)	150.
De Munick à NAPLES (p. 311. n°. 71.).....	253.
	403.

1°..... 307 liv. 10 ſ.
2°..... 279 liv. 13 ſ.

XXXIX.

De Minden d Oſnabruck.

De Minden à Boomte	9.
De Boomte à Wigbold.....	2.
De Wigbold à OSNABRUCK	4.
	15.

1°..... 10 liv. 0 ſ.
2°..... 10 liv. 16 ſ.

Autre Route.

De Minden à Lubbecke....	5.
De Lubbecke à Lindrup....	3.
De Lindrup à OSNABRUCK.	6.
	14.

XL.

De Minden d Paderborn.

De Minden à Werendorp...	6.
De Werendorp à Lemgow.	3.
De Lemgow à Detmold	2.
De Detmold à Neuhaus ...	7.
De Neuhaus à PADERBORN	1.
	19.

1°..... 12 liv. 10 ſ.
2°..... 13 liv. 10 ſ.

Autre Route.

De Minden à Hervorden...	6.
De Hervord. à PADERBORN (p. 312. n°. 75. *deux. Rout.*)	15.
	21.

1°..... 13 liv. 15 ſ.
2°..... 14 liv. 17 ſ.

XLI.

De Minden d Parme.

De Minden à Francfort (n°. 18.).....	67.
De Francfort à Bruchſal (p. 302. n°. 33.).....	28.
De Brchſal à Milan (p. 174. n°. 29.)	121.
De Milan à PARME.....	27.
	243.

1°..... 200 liv. 10 ſ.
2°..... 202 liv. 7 ſ.

XLII.

XLII.

De Minden à Peterſbourg.

	Lieues.
De Minden à Dantzick (n°. 13.)	196.
De Dantz. à PETERSBOURG (p. 181. n°. 59.)	224.
	420.

1°.	248 liv. 15 ſ.
2°.	270 liv. 13 ſ.

XLIII.

De Minden à Prague.

De Minden à Dreſde (n°. 14)	94.
De Dreſde à PRAGUE (p. 313. n°. 78.)	34.
	128.

1°.	77 liv. 10 ſ.
2°.	83 liv. 19 ſ.

Autre Route.

De Minden à Caſſel (n°. 8.)	28.
De Caſſel à Meinungen (p. 294. n°. 6. *cinq. Route.*)	31.
De Meinnugen à Cobourg (p. 294. n°. 6. *pr. Route.*)	14.
De Cobourg à Weidhauſen	4.
De Weidhauſ. à Culmbach	4.
De Culmbach à Bareith	6.
De Bareith à PRAGUE (p. 256. n°. 53.)	54.
	141.

1°.	86 liv. 5 ſ.
2°.	93 liv. 8 ſ.

XLIV.

De Minden à Preſbourg.

	Lieues.
De Mind. à Vienne (n°. 52.)	221.
De Vienne à PRESBOURG (p. 107. n°. 54.)	17.
	238.

1°.	162 liv. 0 ſ.
2°.	174 liv. 0 ſ.

XLV.

De Minden à Ratiſbonne.

De Minden à Nuremberg (n°. 36. *deux. Route.*)	102.
De Nuremb. à RATISBONNE (p. 107. n°. 55.)	24.
	126.

1°.	80 liv. 15 ſ.
2°.	86 liv. 5 ſ.

XLVI.

De Minden à Rome.

De Minden à Munick (n°. 36.)	150.
De Munick à ROME (p. 311. n°. 71.)	203.
	353.

1°.	261 liv. 10 ſ.
2°.	249 liv. 13 ſ.

XLVII.

De Minden à Stockholm.

De Minden à Coppenhague (n°. 11.)	123.
De Copp. à STOCKHOLM.	120.
	243.

1°..... 165 liv. 0 ſ.
2°..... 182 liv. 8 ſ.

N. Voyez la Route de *Ferden* à Stockholm, p. 315. ſous le N°. LXXXIX.

XLVIII.

De Minden à Trèves.

	Lieues.
De Minden à Cologne (n°. 9.).....	57.
De Cologne à Coblentz (p. 171. n°. 15.).....	15.
De Coblentz à TREVES (p. 316. n°. 91.).....	20.
	92.

1°..... 65 liv. 0 ſ.
2°..... 69 liv. 14 ſ.

XLIX.

De Minden à Turin.

De Minden à Genève (n°. 20.).....	185.
De Genève à Chambery....	15
De Chambery à TURIN....	40.
	240.

1°..... 210 liv. 0 ſ.
2°..... 218 liv. 10 ſ.

L.

De Minden à Varſovie.

De Minden à Berlin (n°. 4.)	86.
De Berlin à VARSOVIE (p. 316. n°. 93.).....	112.
	198.

1°..... 141 liv. 5 ſ.
2°..... 152 liv. 11 ſ.

LI.

De Minden à Veniſe.

	Lieues.
De Mind. à Munick (n°. 36.)	150.
De Munick à Trente (p. 311. n°. 71.).....	57.
De Trente à VENISE.....	36.
	243.

1°..... 174 liv. 10 ſ.
2°..... 184 liv. 6 ſ.

LII.

De Minden à Vienne.

De Minden à Ratiſbonne (n°. 45.).....	126.
De Ratiſbonne à VIENNE (p. 109. n°. 63.).....	95.
	221.

1°..... 140 liv. 10 ſ.
2°..... 161 liv. 10 ſ.

LIII.

De Minden à Weſel.

De Minden à Munſter (n°. 37.).....	27.
De Munſter à WESEL (p. 180. n°. 52.).....	19.
	46.

1°..... 31 liv. 5 ſ.
2°..... 33 liv. 16 ſ.

LIV.

De Minden à Wolffenbuttel.

De Minden à Hildesheim (n°. 25.).....	18.

Digitized by Google

Lieues.

De Hildesheim à WOLFFENBUTTEL ..... 10.

28.

1°..... 17 liv. 10 ſ.
2°..... 18 liv. 18 ſ.

Autre Route.

De Minden à Brunſwick (n°. 6.) ..... 24.
De Brunſwick à WOLFFENBUTTEL..... 2.

26.

1°..... 16 liv. 5 ſ.
2°..... 17 liv. 11 ſ.

LV.

De Minden à Zell.

Lieues.

De Minden à Hanover (n°. 22.)..... 16.
De Hanover à ZELL..... 10.

26.

1°..... 16 liv. 5 ſ.
2°..... 17 liv. 11 ſ.

§. XXXIV.

Routes & Diſtances depuis les principales Villes de la France juſqu'à Minden.

I.

D'Aix à Minden.

Lieues.

D'AIX à Avignon .... 15.
D'Avignon à MINDEN (p. 343. n°. 3.)..... 222.

237.

1°..... 187 liv. 11 ſ.
2°..... 178 liv. 14 ſ.

II.

D'Amiens à Minden.

D'Amiens à Bruxelles (p. 185. n°. 2.)..... 43.
De Bruxelles à MINDEN (p. 344. n°. 7.)..... 94.

137.

1°..... 133 liv. 15 ſ.
2°..... 139 liv. 12 ſ.

III.

De Beſançon à Minden.

Lieues.

De Beſançon à Bâle (p. 319. n°. 3.) ..... 31.
De Bâle à Francfort (p. 303. n°. 34.)..... 71.
De Francfort à MINDEN (p. 347. n°. 18.)..... 67.

169.

1°..... 120 liv. 13 ſ.
2°..... 139 liv. 7 ſ.

IV.

De Bordeaux à Minden.

De Bordeaux à Pa is ..... 108.

Lieues.

De Paris à MINDEN (n°. 14.)..... 162.
270.

1°..... 251 liv. 5 s.
2°..... 320 liv. 7 s.

V.

De Caën à Minden.

De Caën à Bruxelles (p. 320. n°. 5.)..... 96.
De Bruxelles à MINDEN (p. 344. n°. 7.)..... 94.
190.

1°..... 166 liv. 18 s.
2°..... 179 liv. 12 s.

VI.

De Dijon à Minden.

De Dijon à Treves (p. 97. n°. 6.)..... 57.
De Treves à MINDEN (p. 354. n°. 48.)..... 92.
149.

1°..... 112 liv. 5 s.
2°..... 118 liv. 14 s.

VII.

De Grenoble à Minden.

De Grenoble à Lyon..... 17.
De Lyon à Dijon (p. 186. n°. 8.)..... 34.
De Dijon à MINDEN (n°. 6.) 149.
200.

1°..... 157 liv. 10 s.
2°..... 156 liv. 14 s.

VIII.

De Lille à Minden.

Lieues.

De Lille à Bruxelles (p. 262. n°. 9. 2e. *Route.*)..... 19.
De Bruxelles à MINDEN (p. 344. n°. 7.)..... 94.
113.

1°..... 117 liv. 6 s.
2°..... 118 liv. 12 s.

IX.

De Lyon à Minden.

De Lyon à Dijon (p. 186. n°. 8.)..... 34.
De Dijon à MINDEN (n°. 6.) 149.
183.

1°..... 141 liv. 5 s.
2°..... 142 liv. 14 s.

N. Voyez la Route de *Lyon Ferden*, p. 321. sous le N°. X.

X.

De Marseille à Minden.

De Marseille à Aix..... 6.
D'Aix à MINDEN (n°. 1.).. 237.
243.

1°..... 192 liv. 8 s.
2°..... 182 liv. 14 s.

XI.

De Metz à Minden.

De Metz à Thionville..... 5.

Digitized by Google

	Lieues.
De Thionville à Treves....	10.
De Treves à MINDEN (p. 354. n°. 48.)	92.
	107.

1°.	76 liv. 5 ſ.
2°.	83 liv. 14 ſ.

N. Voyez la Note qui eſt ſous le N°. XII. p. 321.

XII.

De Montpellier à Minden.

De Montpellier à Lyon (p. 112.)	58.
De Lyon à MINDEN (n°. 9.)	183.
	241.

1°.	186 liv. 5 ſ.
2°.	181 liv. 14 ſ.

XIII.

De Nantes à Minden.

De Nantes à Paris	70.
De Paris à MINDEN (n°. 14.)	162.
	232.

1°.	223 liv. 3 ſ.
2°.	265 liv. 7 ſ.

XIV.

De Paris à Minden.

De Paris à Bruxelles (p. 112. n°. 15. 4e. *Route.*)	68.
De Bruxelles à MINDEN (p. 344 n°. 7.)	94.
	162.

1°.	148 liv. 3 ſ.
2°.	193 liv. 7 ſ.

N. Voyez la Route de *Paris à Ferden*, p. 322. ſous le N°. XV.

XV.

De Pau à Minden.

	Lieues.
De Pau à Bordeaux	38.
De Bordeaux à Paris.....	108.
De Paris à MINDEN (n°. 14)	162.
	308.

1°.	282 liv. 10 ſ.
2°.	380 liv. 7 ſ.

XVI.

De Rouen à Minden.

De Rouen à Amiens (p. 320. n°. 5.)	24.
D'Amiens à Bruxelles (p. 185. n°. 2.)	43.
De Bruxelles à MINDEN (p. 344. n°. 7.)	94.
	161.

1°.	148 liv. 5 ſ.
2°.	159 liv. 12 ſ.

XVII.

De Straſbourg à Minden.

De Straſbourg à Raſtadt (p. 323. 19.)	11.
De Raſtadt à Francfort (p. n°. 34.)	37.
De Francfort à MINDEN (p. 347. n°. 18.)	67.
	115.

Digitized by Google

1°..... 81 liv. 5 s
2°..... 86 liv. 15 s

XVIII.

De Toulouſe à Minden.

Lieues.

De Toulouſe à Paris..... 125.

Lieues.

De Paris à Minden (n°. 14.) 162.

287.

1°..... 252 liv. 6 s
2°..... 321 liv. 7 s

N. Voyez la Route de *Toulouſe* à *Minden*, p. 323. ſous le N°. XX.

§. XXXV.

De la Principauté d'Ooſt-Friſe.

(*Nom.*) IL eſt certain que c'eſt des anciens *Friſons*, que le Païs de *Friſe* a pris ſon nom. Mais on ignore pourquoi les *Friſons* eux-mêmes ont été ainſi nommés.

Ces Peuples ſe ſont fait connoître dès les premiers Empereurs Romains. On comprenoit alors ſous le nom de *Friſons*, tous les habitans du Païs qui s'étend le long de l'Océan, entre l'*Eſcaut* & l'*Embs*, & qui compoſe aujourd'hui la meilleure partie de la République des Provinces-Unies des Païs-Bas. Quelques Auteurs donnent encore plus d'étenduë au Païs des *Friſons*, & en reculent les limites juſqu'à l'*Elbe*, & même au-delà : mais *Tacite*, *Pline*, & *Ptolomée* placent d'autres peuples dans ces contrées.

Tacite diſtingue les grands & les petits *Friſons*, par rapport au nombre & à la puiſſance des uns & des autres. Les premiers, ſelon lui, habitoient près de l'Océan, au-delà du Rhin, entre le *Zuy-der-Zée* & l'*Embs*. Les petits *Friſons* avoient leur demeure au S. & S. O. des

grands ; & ils étoient voiſins des *Caninefates*, anciens habitans du *Betaw* au Duché de *Gueldres* (le Païs de *Gorcum.*) Selon le même Auteur, les grands *Friſons* étoient les *Friſons* Orientaux (*Ooſt-Friſij.*) Mais ces *Ooſt-Friſons* n'étoient point les mêmes que ceux qui prennent aujourd'hui ce nom, & qui habitent aux environs d'*Emden.* Les grands ou les *Ooſt-Friſons* occupoient, ſelon *Tacite*, le païs ou ſe trouvent ſituées les Villes de *Stavern*, *Boljwaert*, *Leuwarden* & *Franeker.* Ces *Friſons* étoient par-conſéquent les *Weſt-Friſons* ou les *Friſons Occidentaux* d'aujourd'hui.

Il eſt vrai que, depuis aſſez long-tems, le Comté ou Païs d'*Embden* eſt connu ſous le nom d'*Ooſt-Friſe* ou de *Friſe Orientale.* Mais il n'a été ainſi nommé que par ſucceſſion des tems, à cauſe qu'il étoit limitrophe du Païs des *Friſons*, qui n'étoient point diſtingués anciennement en orientaux & occidentaux, mais ſeulement en grands & petits *Friſons.*

Le Comté d'*Embden* ou la Principauté d'*Ooſt-Friſe* d'aujourd'hui étoit habitée anciennement par les *Cauques* (*Cauchi.*) *Pline* & *Ptolomée* diſtinguent auſſi les grands & les petits *Cauques.* Les premiers habitoient le Païs de *Bremen* ; & les petits *Cauques* celui d'*Oldenbourg* & d'*Embden.* *Ptolomée* place les petits *Cauques* entre le *Weſer* & l'*Embs.* *Voyez Tacite*, *Pline*, *Ptolomée* & *Ubbo Emmius.* Ce dernier Auteur, mort le 9 Décembre 1625, à 76 ans, a donné, entr'autres ouvrages, une excellente Hiſtoire des anciens *Friſons*, intitulée : *Decades rerum Friſicarum.*

(*Poſition.*) La Principauté d'Ooſt-Friſe eſt ſituée au N. O. de l'Allemagne & du Cercle de Weſtphalie. Elle a, au N., au N. O. & à l'O. l'Océan Germanique ou Mer

Digitized by Google

d'Allemagne ; au S. l'Evêché de Munſter (*a*;) à l'E. le Comté d'Oldenbourg (*b*) & le Païs de Jevern (c), & au S. O. la Seigneurie de Groningue (*d*), qui a fait autrefois partie de celle d'Oueſt-Friſe. Voyez la note qui eſt ci-deſſous, pour ſçavoir à qui appartient chacune de ces Provinces, & quels ſont en conſéquence les voiſins du Prince d'*Ooſt-Friſe*.

(*Etenduë.*) Du S. au N. la Principauté d'Ooſt-Friſe s'étend depuis le 53e degré 1 minute 30 ſecondes de latitude, juſqu'au 53e degré 43 minutes 25 ſecondes; & de l'O. à l'E. depuis le 24e degré 35′. 48″. juſqu'au 25e degré 38′. (On ne comprend point dans cette étendue les Iſles qui dépendent de l'*Ooſt-Friſe*.) Du S. O. au N. E. cette Province a 45 mille pas ou 15 lieues de longueur. Sa plus grande largeur, de l'E. à l'O, eſt de 36 mille pas ou 15 lieues; & ſa circonférence, de 129 mille pas ou 43 lieues. On évalue cette capacité de terrein, à 118 lieues quarrées.

(*Différence en heures* ou *de tems.*) Cette différence eſt de 4 minutes 8 ſecondes. Par-conſéquent, quand il eſt midi à *Vorwerck* de *Riſum*, à l'extrêmité la plus occidentale de la Principauté, il eſt déja 4 minutes & 8 ſecondes après midi à *Ellens*, dans le Bailliage de *Fridebourg*, à l'extrêmité la plus orientale de l'*Ooſt-Friſe*.

(*a*) L'Evêché de *Munſter* appartient à ſon Evêque en propre.

(*b*) Le Comté d'*Oldenbourg* eſt ſous la domination du Roi de Dannemarck

(*c*) Le Païs de *Jevern* dépend du Prince d'Anhalt-Zerbſt.

(*d*) La Seigneurie de Groningue eſt une de celles qui forment la République des Provinces-Unies des Païs-Bas, connue ſous le nom de *Hollande*.

Quand

Quand il eſt midi à *Embden*, il eſt 11 heures 51 minutes 28 ſecondes avant midi à Amſterdam; 11 h. 50′. 46″. M. à Avignon; midi 25′. 17″. à Berlin; une heure 27′. 6″. S. à Conſtantinople; midi 22′. 33″. à Coppenhague; midi 5′. 55″. à Genes; 10 h. 55′. 2″. M. à Liſbonne; 11 h. 31′ 11″. M. à Londres; 11 h. 50′. 51″. M. à Lyon; 11 h. 16′. 34″. M. à Madrid; 11 h. 53′ 1″. M. à Marſeille; midi 27′. 29″. à Naples; 11 h. 40′. 52″. M. à Paris; une h. 32′. 52″. S. à Peterſbourg; midi 21′. 29″. à Rome; midi 44′. 52″. à Stockholm; midi 2′. 12″. à Turin; midi 55′. 52″. à Varſovie; midi 19′. 50″. à Veniſe; & midi 37′. 2″. à Vienne.

(*Différence en longueur de jours.*) A l'extrêmité la plus ſeptentrionale de la Principauté d'*Ooſt-Friſe*, le plus long jour de l'année eſt de 17 heures 00 minutes; & le plus court, de 7 heures 29 minutes 44 ſecondes. Dans la partie la plus méridionale de la Principauté, le plus long jour de l'année eſt de 16 heures 52 minutes; & le plus court, de 7 heures 27 minutes 12 ſecondes. C'eſt-à-dire qu'à *Carolinen-Zyl*, qui eſt le lieu le plus ſeptentrional de la Principauté, le Soleil ſe leve, le 21 de Juin, à 3 heures 30 minutes, & ſe couche à 8 heures 30 minutes; &, le 21 Décembre, il ſe leve à 8 heures 20 minutes, 8 ſecondes, & ſe couche à 3 heures 39 minutes 52 ſecondes. A *Hampoël*, qui eſt le lieu le plus méridional de la Principauté, le Soleil ſe leve, le 21 de Juin, à 3 heures 34 minutes, & ſe couche à 8 heures 26 minutes; &, le 21 Décembre, il ſe leve à 8 heures 16 minutes 24 ſecondes, & ſe couche à 3 heures 43 minutes 36 ſecondes.

(*Climat.*) Il eſt froid, plutôt humide que ſec, & paſſablement ſain. Cependant l'air de la mer & les fré-

quentes pluyes qui tombent en Hiver dans ce Païs, y adouciſſent la rigueur de la ſaiſon. A peine y connoît-on le Printems autrement que de nom. L'Eté y eſt fort tempéré : il y a néanmoins des jours fort chauds. L'Automne y eſt aſſez belle juſques vers la Touſſaint. Le Bailliage d'*Aurich* eſt la contrée où l'on reſpire le meilleur air du Païs.

(*Rivières.*) 1. L'*Embs* vient du Païs de Munſter. Ce Fleuve entre dans les terres de la Principauté d'Ooſt-Friſe, à mille pas S. O. du Fort de *Dyler* (long. 24°. 54′. lat. 53°. 2′. 45″.) : de-là il coule vers le N. juſqu'à *Oert*, où il reçoit la rivière de *Soſte* ou *Leda*. Il continue ſon cours vers le N. N. O. juſqu'à *Olderſum*, où il ſe replie vers l'O. juſqu'à *Borſum*, à 2 mille pas S. S. E. d'*Embden*; & en cet endroit il forme avec les eaux de la mer, le *Dollart* qui eſt aujourd'hui une eſpèce de grand Lac, Golfe, ou plutôt Baie.

Ce *Dollart* étoit anciennement un Païs bien cultivé, où l'on comptoit juſqu'à 40 Villages ou environ. Dès l'année 1277, la mer avoit ſubmergé pluſieurs de ces Villages. On avoit réparé avec beaucoup de peines & de dépenſe, une partie du dommage, au moyen des digues; mais de nouvelles inondations ont rendu tous ces ſoins inutiles, & les pertes qu'elles ont cauſé, ont été d'autant plus grandes, que les habitans du Païs ſe croyoient plus aſſurés. Les plus fameuſes de ces inondations ſont celles des années 1685, 1687, 1700 & 1717. L'eſpace qu'occupe aujourd'hui le *Dollart*, s'étend 9 mille pas du S. O. au N. E. & 6 mille de l'E. à l'O. Cette étendue a été plus conſidérable, mais on a réuſſi à deſſecher environ 4 lieues quarrées du païs inondé.

L'*Embs* traverſe le *Dollart*, & ſe jette dans la mer

entre *Bettewer*, au Bailliage d'*Embden*, & le Fort de *Reide*, dans la Seigneurie de Groningue. La largeur du Fleuve, entre ces deux lieux, eſt de 2000 pas géométriques; & ſa profondeur, de 6 à 9 braſſes, dont chacune vaut à-peu-près une toiſe. Le cours de l'*Embs* dans la Principauté d'*Ooſt-Friſe*, eſt de 21 mille pas ou 7 lieues.

2. La *Funixer* eſt une petite rivière qui arroſe le Bailliage de *Wittmund*, & qui a ſon cours du S. au N.

3. La *Harte* eſt une autre petite rivière du même Bailliage; mais elle commence dans le Bailliage d'*Eſens*, au lac de *Brunne*.

4. La *Soeſte* ou *Leda* vient du païs de Munſter, où elle paſſe par *Friſoit*. Cette rivière entre dans les terres de l'*Ooſt-Friſe*, à 4 mille pas E. S. E. de *Stickhauſen*; paſſe par le Château de ce nom, par *Léert*, & par *Oert* où elle mêle ſes eaux avec celles de l'*Embs*. Le cours de la *Soſte*, dans le païs d'*Oſt-Friſe*, eſt de 12 ou 14 mille pas; & il eſt dirigé de l'E. à l'O.

5. La *Wenne* a la plus grande partie de ſon cours dans le Comté d'Oldenbourg. Cette rivière ſe perd dans la *Soeſte* à 1500 pas E. S. E. de Stickhauſen.

6. Le *Weſteronder* eſt une petite rivière ou ruiſſeau du Bailliage d'Aurich. Il ſe jette dans le lac d'*Oelſbuer*, à 1000 pas S. d'Engerhave.

N. Il y a encore dans la Principauté d'*Ooſt-Friſe*, pluſieurs autres petites rivières ou ruiſſeaux, mais ils ſont peu conſidérables, & la plûpart ſans nom particulier.

(*Qualités & Productions du Païs.*) L'*Ooſt-Friſe* eſt un Païs aſſez plain & uni, entre-coupé de marais, de lacs & de bois. Il y a quelques montagnes dans l'*Auricherland* & dans le *Moermerland*; mais ces montagnes ont peu d'é-

tendue, & elles ne ſont rien moins que conſidérables: on les déſigneroit plus exactement, en les qualifiant de collines. En général le terrein de cette Province eſt bas, il ſeroit ſouvent inondé, ſans les digues que l'on a oppoſées à l'impétuoſité des flots. Ces digues, qui regnent tout le long de la côte conſiſtent en des chauſſées garnies de groſſes poutres. Indépendamment de ces poutres fixes, il y en a encore une très-grande quantité d'autres flottantes, attachées aux premieres, & dont l'expérience a démontré l'utilité. Ces poutres flottantes ſervent à diminuer l'activité des eaux de la mer contre les digues, ſurtout lorſqu'elle eſt fort agitée.

On recueille dans l'*Ooſt-Friſe* du grain, du foin, du houblon, du lin, du chanvre & des fruits. Mais le meilleur commerce du Païs conſiſte en toiles & ſurtout en chevaux: ceux du Bailliage de *Wehner* ſont fort eſtimés. La meilleure bière de la Province eſt celle de *Norden*. On fait quantité de toiles de lin à *Neuſtaedt-Gœdens*. Il y a des eaux minérales à *Detern*, & des manufactures d'étoffes de laine à *Embden*, à *Norden*, à *Léer* & ailleurs. Le Bailliage d'*Aurich*, & ceux de *Fridebourg* & de *Stickhauſen* ſont remplis de bruyeres & de bois: le gibier eſt fort abondant dans ces contrées.

(*Gouvernement.*) Anciennement l'*Ooſt-Friſe* faiſoit partie du Royaume ou République des *Friſons*. Mais, en 802, *Charlemagne* détruiſit ce Royaume, & le diviſa en Provinces qu'il réunit à ſon empire. Après pluſieurs révolutions arrivées durant les interregnes, ou pendant que les Empereurs étoient fort occupés dans l'intérieur de l'Allemagne & ailleurs, l'*Ooſt-Friſe* ſe ſubdiviſa en pluſieurs Seigneuries, dont chacune avoit ſon Chef ou Capitaine particulier, qui devoit être d'une naiſſance il-

Digitized by Google

luſtre. Mais les trois Villes d'*Embden*, d'*Aurich*, & de *Norden* formerent ſéparément trois petites Républiques. Par la ſuite des tems, pluſieurs des Chefs de ces différentes Seigneuries vinrent à bout de rendre héréditaire le poſte où la nation les avoit élevés, & pour ſe ſoutenir, il firent entr'eux une eſpèce de conféderation qu'ils cimenterent par des alliances réïterées. Cependant l'autorité de ces Chefs n'étoit rien moins qu'abſolue; & les habitans du païs continuoient à jouir, à peu de choſe près, de la même liberté qu'auparavant: ils avoient conſervé, entr'autres priviléges, le droit d'élire à leur gré le Juge ſupérieur de la nation.

En 1435. *Edzar*, Baillif & Seigneur de *Greetzil*, fut élû Grand Juge de l'*Ooſt-Friſe*, par les Etats du Païs. Ce Seigneur, le plus riche & le plus puiſſant de la Province, par les terres qu'il avoit héritées de ſes Ancêtres, par celles qu'il avoit acquiſes en ſe mariant; & par ſes conquêtes, mourut en 1441. & ne laiſſa point d'enfans.

Ulric I. de *Greetzyl*, ſuccéda à ſon frere *Edzard* dans ſes biens & dans ſa Charge; & profitant de la diviſion de la Nobleſſe, il eut l'habileté d'affermir aſſez ſon autorité pour la rendre héréditaire dans ſa Maiſon. Il mit toutes ſes terres ſous la protection de l'Empereur Frédéric IV (mort en 1493) & les fit ériger en un Comté immédiat de l'Empire. En vain les habitans de l'*Ooſt-Friſe* réclamerent contre la démarche qu'*Ulric* venoit de faire, en alléguant que la Régence ne lui avoit été donnée (en 1454,) que ſous des conditions qui devoient reſtraindre ſon autorité, & la borner à un certain tems. Leurs plaintes à la vérité furent écoutées, mais *Ulric* n'en reſta pas moins en poſſeſſion de ſa nouvelle dignité, auſſi-bien que de l'autorité qu'il s'étoit acquiſe par-là.

Digitized by Google

Les Succeſſeurs d'*Ulric* ne furent pas tout-à-fait auſſi heureux que ce Comte. Ils eurent de fâcheux procès à ſoutenir contre une partie des habitans du Païs qui révendiquoient leurs anciens privilèges, & ſe prétendoient libres. Les Hollandois, pour raiſons de commerce, ſe déclarerent en faveur des habitans d'*Embden*, & mirent garniſon dans cette Ville, auſſi-bien que dans le Fort d'*Oert*. Les Procès ont duré juſqu'à la mort du dernier Prince d'*Ooſt-Friſe*, arrivée en 1744, & ils n'ont pas tous été jugés.

Dès l'année 1654, *Ennon-Louis*, petit fils d'*Ennon III*, Comte d'*Embden* & d'*Ooſt-Friſe*, fut fait *Prince de l'Empire*, par l'Empereur *Ferdinand III*; & *Georges-Chrétien*, frere d'*EnnonLouis*, fut fait auſſi *Prince de l'Empire* en 1662, par l'Empereur *Léopold*. Mais les Princes d'*Ooſt-Friſe* ne furent reçû à la Diète qu'en 1667. Ces Princes roulent avec ceux de *Furſtenberg*. Les premiers ont deux fois de ſuite le premier rang; & à la troiſième fois les Princes de *Furſtenberg* prennent le premier rang, & ceux d'*Ooſt-Friſe* prennent le ſecond.

Tout le Païs d'*Ooſt-Friſe* ne releve point immédiatement de l'Empire. Le *Harlingerland* où ſont les Seigneuries d'*Eſens*, de *Stedesdorff* & de *Wittmund*, dépend immédiatement du Prince, & ne contribue point aux taxes de l'Empire. Par conſéquent on aura ſoin de corriger une faute qui s'eſt gliſſée dans le premier Volume de cet Ouvrage, (page 275,) où à l'article du Comte-Prince d'*Ooſt-Friſe*, il eſt dit que ce Comte paye pour les trois Seigneuries d'*Eſens*, de *Stedesdorff* & de *Wittmund*. faut lire, *ce Comté ne paye point*, &c.

Le *Harlingerland* eſt le patrimoine des anciens Comtes-Princes d'*Ooſt-Friſe*. Ce Païs appartenoit autrefois

aux Seigneurs de *Riettberg*. Mais il eſt paſſé par mariage dans la Maiſon des Comtes d'*Ooſt-Friſe*. Cependant ceux de *Riettberg* y forment de bonnes prétentions, du chef de *Marie-Erneſtine-Françoiſe*, fille de *Ferdinand-Maximilien-Vernier*, Comte d'*Ooſt-Friſe* & de *Riettberg*, qui avoit épouſé le 6 Août 1696, *Maximilien-Ulric*, Comte de *Kaunitz*, pere du Comte de ce nom, qui a été Ambaſſadeur en France de l'Impératrice-Reine de Hongrie & de Bohême, & qui eſt actuellement Chancelier de cette Auguſte Princeſſe.

Après les Comtes de *Riettberg*, les Princes de *Lichtenſtein* ſont auſſi appellés à la ſucceſſion du Païs de *Harlingen*, en vertu d'anciens pactes de familles; & au défaut d'hoirs mâles, les filles doivent ſuccéder dans l'ordre du droit d'aîneſſe.

La Maiſon de Saxe avoit reçû l'inveſtiture éventuelle de l'*Ooſt-Friſe*; mais s'en étant déſiſtée en 1516, pour une ſomme d'argent, l'Electeur de Brandebourg l'obtint en 1694 de l'Empereur *Leopold I*, en récompenſe des frais qu'il avoit fait pour la Guerre de Poméranie, & en reconnoiſſance des ſervices que la Maiſon de Brandebourg avoit rendus à celle d'Autriche. Cette expectative ſur l'*Ooſt-Friſe*, fut confirmée à l'Electeur de Brandebourg par l'Empereur *Joſeph* en 1706, & par l'Empereur *Charles VI* en 1732.

L'Electeur de Bruſwick-Lunebourg-Hanover proteſta publiquement, à la Diète de l'Empire, contre l'inveſtiture qui avoit été accordée à l'Electeur de Brandebourg, & fit valoir en ſa faveur, entr'autres titres, une alliance de confraternité ou Traité de *Ganerbinat* (*a*) fait entre

(*a*) Le *Ganerbinat* eſt un droit dont jouiſſent tous les Etats

le Prince *Chriſtian-Eberhard*, le 20 Mars 1691, & ratifié par le Prince *Georges Albert*, en 1725. Mais, ſans s'embaraſſer de ces proteſtations, l'Electeur de Brandebourg prit l'*Ooſt-Friſe* en fief des mains de l'Electeur Palatin, en qualité de Vicaire de l'Empire, après la mort de l'Empereur *Charles VII.* en 1745. Cependant, comme l'Electeur de Hanover continuoit ſes proteſtations, qu'il appuyoit d'ailleurs de ſes plus vives inſtances, l'Empereur d'aujourd'hui (*François I*) ne confirma l'Acte d'inveſtiture qu'en 1747.

L'affaire paroiſſoit conſommée, lorſque l'Electeur de Hanover inſiſta, pour qu'elle fût de nouveau examinée, & décidée par un Conſeil Impérial, compoſé de Conſeillers Auliques; mais l'Electeur de Brandebourg s'y eſt oppoſé en 1752, & il a continué à ſe maintenir dans la poſſeſſion de l'*Ooſt-Friſe* juſqu'au commencement de la préſente Guerre.

Peu de jours après la bataille de *Haſtenbeck* (au mois d'Août 1757,) un Corps de troupes Françoiſes fut détaché de l'Armée victorieuſe, pour s'emparer de la Principauté d'*Ooſt-Friſe*. Ces troupes ne trouverent de la réſiſtance qu'à *Embden*; mais les difficultés ayant été applanies, tout le Païs fut bien-tôt ſoumis. Les Françoi

---

de l'Empire. Ce droit ne fut d'abord autre choſe que la faculté d'avoir une forteresſe commune entre quelques familles, & d'hérite les unes des autres en vertu de certains pactes; le tout avec l'agrément du Seigneur direct. Aujourd'hui on entend par *Ganerbinat* le droit de faire des alliances pour ſa ſureté, & des Pactes de Confraternité, pour regler ſa ſucceſſion. Le mot *Ganerbinat* eſt compoſé de *Gahn*, *aller*, *paſſer*, & d'*Erben*, *hériter*: ce qui ſignifie que l'*héritage* doit *paſſer* à celui avec qui on a fait un pacte de confraternité, ou à ſes plus proches deſcendans.

on

ont occupé cette Principauté jusqu'à la fin du mois de Mars de l'année courante (1758) & elle est rentrée depuis sous la domination du Roi de Prusse.

Les Etats de l'*Ooſt-Friſe* sont composés de la Noblesse, des Villes & des Villages. Ils jouissent les uns & les autres de beaux priviléges. Les Nobles peuvent assister en personne aux Etats ; & les autres seulement par Députés.

Sous les derniers Princes d'*Ooſt-Friſe*, il y avoit à *Embden* un Conseil qui étoit formé par six Administrateurs, deux de la Noblesse, deux de la Bourgeoise, & deux des Payſans. Le Prince n'avoit aucune autorité ni inspection sur ce Collége, dont l'occupation étoit (comme elle l'est encore) de veiller à l'épargne publique, qui se forme des droits d'entrée sur les vins, sur les bestiaux, & de plusieurs autres subsides de cette nature. Il y avoit aussi à *Aurich* une Chambre Aulique, qui étoit la principale Juriſdiction du Païs. Cette Chambre où l'on rendoit les Jugemens au nom du Prince, étoit composée d'un Juge Aulique, d'un Vice-Préſident, & de sept Asseſſeurs, moitié Calviniſtes, moitié Luthériens : Le Prince lui-même y pouvoit être cité. Le Roi de Prusse a confirmé l'un & l'autre Tribunal, à quelques changemens près qui regardent la subordination.

Succeſſion Chronologique & Généalogique des derniers Princes d'Ooſt-Friſe.

I. CHRISTIAN ou CHRESTIEN EBERHARD, Prince d'*Ooſt-Friſe*, né le 1. Octobre 1665 ; succède en 1690, & meurt le 30 Juin 1708, âgé de 43 ans.

Il avoit épouſé, 1°. le 3 Mai 1685, *Eberhardine-*

Sophie, fille d'*Albert-Erneſt*, Prince d'*Oettingen*, morte le 30 Octobre 1700.

2°. *Anne-Julie* de *Kleinau*, Comteſſe de *Sandhorſt*, née le 29 Septembre 1674, mariée le 2 Septembre 1701, & morte le 22 Septembre 1717.

II. GEORGES-ALBERT (fils de *Chreſtien-Eberhard*, & d'*Eberhardine-Sophie d'Oettingen*) né le 13 Juin 1690, meurt le 12 Juin 1734, âgé de 44 ans.

Il avoit épouſé, 1°. le 24 Septembre 1709, *Chriſtine-Louiſe*, fille de *Georges-Auguſte-Samuel*, Prince de *Naſſau-Idſtein*, née le 13 Juin 1690, morte le 13 Avril 1723.

2°. *Sophie-Charlotte*, fille de *Chreſtien-Henri*, Margrave de *Brandebourg-Culmbach*, née le 31 Mars 1700, & mariée le 8 Décembre 1723.

III. CHARLES-EDZARD (fils de *Georges-Albert*, & de *Chriſtine-Louiſe* de *Naſſau-Idſtein*) né le 18 Janvier 1716; ſuccède à ſon pere dans la Principauté d'*Ooſt-Friſe*, le 12 Juin 1734, & meurt ſans laiſſer de poſtérité, le 25 Mai 1744. Il avoit épouſé, le 5 Mai, 1734, *Sophie-Guillelmine*, fille de *Georges-Frédéric-Charles*, Margrave de *Brandebourg-Culmbach*, née le 8 Juillet 1714.

Eliſabeth-Sophie-Magdeleine (fille de *Charles-Edzard*, Prince d'*Ooſt-Friſe* & de *Sophie-Guillelmine* de *Brandebourg-Culmbach*) née le 5 Décembre 1740, meurt le 14 Juin 1742.

IV. FRÉDÉRIC II. Roi de Pruſſe, Electeur de Brandebourg, né à *Berlin* le 24 Janvier 1712, Prince d'*Ooſt-Friſe* en 1744, &c.

(*Religion.*) Vers l'an 690, *Willibrod* paſſa avec pluſieurs compagnons, d'Angleterre en Allemagne, pour

Digitized by Google

travailler à la conversion des *Frisons*, qui étoient encore plongés dans les ténebres de l'Idolâtrie. Malgré les difficultés qui s'opposerent au projet de cet Apôtre, *Willibrod* vint à bout de faire connoître le vrai Dieu, & de lui faire déferer de la part des *Frisons*, le culte qui lui est dû.

La véritable Religion Catholique-Romaine s'est conservée dans sa pureté, dans l'*Ooſt-Friſe*, jusqu'au tems de *Luther*. Mais à peine ce Novateur eût-il publié ses opinions, que plusieurs d'entre les *Ooſt-Friſons* les adopterent. Le nombre des Prosélites augmenta insensiblement. Mais le Prince d'*Ooſt-Friſe* lui-même s'étant déclaré pour le Luthéranisme, cette Religion fut bientôt celle de l'Etat. Il y a aujourd'hui dans l'*Ooſt-Friſe* plus des deux tiers des habitans qui sont Luthériens. L'autre tiers est composé de Calvinistes & de Mennonites (*a*.) Il y a aussi quelques Catholiques & des Juifs à *Embden*.

(*Revenus & Forces*.) On estime que la Principauté d'*Ooſt Friſe* vaut, par an, à son Souverain 2 millions & demi de livres, que l'on peut même porter jusqu'à 3 millions. La Ville d'*Embden* fournit seule environ la moitie de cette somme. Au mois de Novembre 1757, on leva dans cette Province, au nom de l'Impératrice-Reine, une contribution extraordinaire de 317 mille écus d'Empire, qui étant évalués sur le pied de 4 livres pour chaque écu, donnent la somme d'un million 268

(*a*) Les *Mennonites* ont été ainsi nommés de *Mennon Simonis*, natif d'un Village de Frise. Ce *Mennon* est regardé comme l'un des principaux Chefs des *Anabaptiſtes*. Cependant il y a quelque différence entre les *Anabaptiſtes* d'Angleterre & les *Mennonites* de Hollande & d'Ooſt-Friſe. *Voyez la note qui est au bas de la page* 320 *du Tome I. de cette Topographie*.

nille livres. (L'écu d'Empire étant évalué à raiſon de liv. 15 ſ., les 317 mille écus donnent la ſomme d'un nillion 188 mille 750 livres.) Or l'on ſçait que cette Auguſte Princeſſe, loin de chercher à aggraver la ſituaion des Peuples que la Providence lui a ſoumis, s'eſt oujours appliquée au-contraire à faire leur bonheur. On peut juger par-là des facultés & des reſſources de l'*Ooſt-Friſe*.

En ayant égard à la population de cette Province, auſſi bien qu'à la qualité & au grand nombre de chevaux que l'on y nourrit, il eſt aiſé d'en inférer que l'*Ooſt-Friſe* peut fournir & entretenir en campagne un Corps de troupes compoſé de 2 mille hommes de Cavalerie & de 3 mille d'Infanterie.

Les *Ooſt-Friſons* ſont grands, bienfaits & robuſtes: mais, comme ils ſont un peu épais & d'ailleurs aſſez mauvais piétons, on peut par-conſéquent les employer avec plus d'utilité dans la Cavalerie que dans l'Infanterie.

(*Diviſion.*) On diviſe l'*Ooſt-Friſe* en pluſieurs païs ou contrées, qui ſe ſubdiviſent en 14 Bailliages.

1. L'*Averledingerlan* ou *Over-Ledinger-Land* eſt une contrée qui s'étend au S. de le rivière de *Soſte* ou *Leda*, entre l'*Embs* & le Païs de Munſter. Cette contrée comprend partie du Bailliage de *Stickhauſen* & partie de celui de *Leer*.

2. *Aurich* ou *Aurick* (à cauſe de la prononciation.) C'eſt le nom d'un Bailliage ſitué au milieu de la Principauté. Ce Bailliage s'étend 15 mille 500 pas du S. au N., & 20 mille pas de l'E. à l'O. La terre y eſt moins fertile que dans les autres Bailliages de la Principauté. Il y a quantité de bruyeres & de bois. *Aurich* en eſt le Chef-lieu. Ce Bailliage paya 11 mille écus d'Empire pour ſa

ſa quote-part de l'impoſition du mois de Novembre 1757.

3. L'*Aurickerland*. C'eſt le nom du païs qui s'étend aux environs de la Ville d'*Aurich*. Cette contrée ne comprend pas tout le Bailliage d'Aurich.

4. *Berum*. C'eſt le nom d'un Bailliage ſitué vers le N. de la Principauté. Ce Bailliage s'étend 7 mille pas du S. au N., & autant de l'E. à l'O. La terre y eſt baſſe & fertile. Il y a des bois & de bons pâturages. *Berum* en eſt le Chef-lieu. Ce Bailliage fut taxé à 20 mille écus d'Empire pour ſa quote-part de l'impoſition de 1757; mais il eſt à préſumer qu'il contribua conjointement avec le Bailliage de *Norden*, puiſque l'on ne trouve point d'impoſition particulière par rapport à ce dernier.

5. *Borſum*. C'eſt le nom d'une petite Seigneurie qui s'étend 1500 pas du S. au N. & environ 800 de l'E. à l'O. Cette Seigneurie qui eſt dans le Bailliage d'*Embden*, a appartenu autrefois à la Ville de ce nom, & elle reconnoît encore aujourd'hui la Juriſdiction du Magiſtrat de cette Ville maritime.

6. Le *Broeckmer-Land*. C'eſt le nom d'une contrée qui fait partie du Bailliage d'*Aurich*. Cette contrée, qui eſt ſituée au S. du Bailliage de *Berum*, s'étend 6500 pas du S. au N., & environ autant de l'E à l'O.

7. *Bunde*. C'eſt le nom d'un Bailliage ſitué près de la frontière de la Province de *Groningue*. Les terres y ſont fort baſſes & ſujettes aux inondations. On y a pratiqué quantité de canaux pour ſervir à l'écoulement des eaux. Les pâturages y ſont abondans. *Bunde* en eſt le Chef-lieu. Ce Bailliage fut taxé à 14 mille écus d'Empire pour ſa quote-part de l'impoſition de 1757.

8. *Dornum*. C'eſt le nom d'une Seigneurie ſituée dans

le Bailliage d'*Eſens*. Cette Seigneurie s'étend 3500 pas du S. au N. & environ 2800 de l'E. à l'O. *Dornum* en eſt le Chef-lieu.

9. *Embden*. C'eſt le nom d'un Bailliage conſidérable, riche & bien peuplé. Il s'étend 15 mille pas de l'E. à l'O., & 12 mille 500 pas du S. E. au N. O. La terre y eſt très-fertile. *Embden* en eſt le Chef-lieu. Ce Bailliage fut taxé à 47 mille écus d'Empire pour ſa quote-part de l'impoſition de 1757.

10. L'*Emb-Land*. C'eſt le nom d'une contrée qui comprend le Bailliage d'*Embden*, & celui de *Gretheyl*.

11. *Eſens*. C'eſt le nom d'une Seigneurie & Bailliage, qui s'étend 12 mille pas de l'E. à l'O., & 9 mille du S. au N. Les terres y ſont baſſes & de bon rapport. *Eſens* en eſt le Chef-lieu. Ce Bailliage fut taxé conjointement avec celui de *Wittmund*, à 8 mille écus d'Empire pour ſa quote-part de l'impoſition de 1757.

12. *Fridebourg*. C'eſt le nom d'un Bailliage qui s'étend 13 mille pas de l'E à l'O., & 11 mille du S. au N. Ce Païs eſt peu peuplé. Les terres y ſont ingrates. *Fridebourg* en eſt le Chef-lieu. La taxe de ce Bailliage, lors de l'impoſition 1757, fut de 7 mille écus d'Empire.

13. *Godens* ou *Goedens*. C'eſt le nom d'une Seigneurie & petit Bailliage ſitué près de la frontière du païs de *Jevern*. Son étendue du S. au N. eſt de 4 mille pas, & de l'E. à l'O. de 3 mille. Les terres y ſont bonnes & bien cultivées. *Goedens* en eſt le Chef-lieu. Ce Bailliage fut taxé à 6 mille écus d'Empire pour ſa quote-part de l'impoſition de 1757.

14. *Gretheyl* ou *Greetzyll* & *Greetmer*. C'eſt le nom d'un Bailliage ſitué à l'O. de la Principauté, & près de l'Océan. Son étendue de l'E. à l'O. eſt de 8 mille pas, &

Digitized by Google

du S. au N. de 7 mille. Les terres y ſont baſſes, mais d'un très-bon rapport. *Gretheyl* ou *Greetzyll* en eſt le Chef-lieu. Ce Bailliage fut taxé à 23 mille écus d'Empire pour ſa quote-part de l'impoſition de 1757.

15. Le *Harlinger-Land*. C'eſt le nom d'une contrée qui comprend le Bailliage d'*Eſens* & celui de *Wittmund*.

16. *Haſſelt*. C'eſt le nom d'une ancienne poſſeſſion de l'Ordre de Malte. Ce Domaine eſt ſitué dans le *Moermerland*, au Bailliage de *Stickhauſen*.

17. *Jarſum*. C'eſt le nom d'une petite Seigneurie, ſituée dans le Bailliage d'*Embden*. L'étendue de cette Seigneurie eſt de mille pas ou environ du S. au N., & de 600 pas de l'E. à l'O. La Seigneurie d'*Iarſum* a été autrefois, comme elle l'eſt encore aujourd'hui, dans le même cas que celle de *Borſum*. Voyez cet article au n°. 5.

18. *Iennelt* ou *Jindelt*. C'eſt le nom d'une petite Seigneurie, au Bailliage de *Gretheyl*. Son étendue du S. au N. eſt de 1200 pas, & elle eſt la même de l'E. à l'O.

19. *Leer*. C'eſt le nom d'un Bailliage conſidérable, qui s'étend de l'un & de l'autre côté de la rivière d'*Embs*. Sa longueur du S. au N. eſt de 17 mille 500 pas, & ſa largeur de l'E. à l'O de 7 à 8 mille pas. Les terres y ſont bien cultivées & très-fertiles en foins, en grains, en lin & en fruits. *Leer* en eſt le Chef-lieu. Ce Bailliage fut taxé à 37 mille écus d'Empire pour ſa quote-part de l'impoſition de 1757.

20. Le *Lenger-Land*. C'eſt le nom d'une contrée qui comprend la partie du Bailliage de *Stickhauſen* qui s'étend vers le N. E.

21. *Lutzebourg* ou *Lutetſbourg*. C'eſt le nom d'une petite Seigneurie, au Bailliage de *Berum*. Son étendue eſt à-peu-près la même que celle de la Seigneurie d'*Jennelt*.

Digitized by Google

22. Le *Moermerland.* C'eſt le nom d'une contrée qui s'étend au N. de la rivière de *Soſte* ou *Leda*, & qui comprend partie du Bailliage *Stickhauſen*, & partie de celui de *Leer.*

23. Le *Nieder-Reider-Land.* C'eſt le nom d'une contrée qui s'étend à l'O. & au S. de la rivière d'*Embs*, & qui comprend la partie méridionale du Bailliage d'*Embden.*

24. *Norden.* C'eſt le nom d'un Bailliage, ſitué à l'O. de la Principauté, & près de l'Océan. Son étendue du N. E. au S. O. eſt de 10 mille pas, & de l'E. à l'O. de 3 mille. *Norden* en eſt le Chef-lieu. Voyez pour la taxe de ce Bailliage, l'article de *Berum* au n°. 4.

25. L'*Ober* ou *Over-Ledinger-Land.* Voyez *Averledingerland* au n°. 1.

26. L'*Ober-Reider-Land.* C'eſt le nom d'une contrée oppoſée à celle de *Nieder-Reider-Land.* L'*Ober-Reider-Land* comprend le Bailliage de *Wehner*, & preſque tout le Bailliage de *Bunde.*

27. *Olderſum.* C'eſt le nom d'une Seigneurie & Bailliage, qui s'étend 3200 pas du N. au S. & environ autant de l'E. à l'O. Cette Seigneurie a ſuivi le ſort de celle de *Berſum.* Voyez cet article au n°. 5. *Olderſum*, eſt le Chef-Lieu du Bailliage de ſon nom. La taxe de ce Bailliage, lors de l'impoſition de 1757, fut de 2 mille écus d'Empire.

28. L'*Ooſter-Marſch.* C'eſt le nom d'une Contrée qui fait partie du Bailliage de *Norden.*

29. L'*Oplenger-Land.* Voyez *Lenger-Land* au n°. 20.

30. *Petkum.* C'eſt le nom d'une Seigneurie, au Bailliage d'*Embden.* Cette Seigneurie s'étend 2500 pas du S. O. au N. E. & 1700 pas de l'E. à l'O. *Petkum* en eſt le Chef-Lieu.

31. *Pewſum* ou *Pewſumer.* C'eſt le nom d'une Seigneurie avec titre de Bailliage, enclavée dans celui de *Gretheyl.* Son étendue du S. au N. eſt de 1200 pas; & de l'E. à l'O. de 2000 pas. *Pewſum* en eſt le Chef-lieu.

32. Le *Reyder-Land.* C'eſt le nom d'une Contrée qui ſe ſubdiviſe en *Ober-Reyder-Land*, & *Nieder-Reider-Land.* Voyez chacun de ces articles aux n°. 23 & 26.

33. *Riſum.* C'eſt le nom d'une petite Seigneurie, ſituée près de la mer, à l'extrêmité occidentale du Bailliage d'*Embden*, dont elle dépend. L'étendue de cette Seigneurie eſt de 1200 pas du S. au N. & autant de l'E. à l'O. *Riſum* en eſt le Chef-lieu.

34. *Stickelkamp* ou *Stickelamp.* C'eſt le nom d'une ancienne poſſeſſion de l'Ordre de Malte. Ce Domaine eſt ſitué dans le Bailliage d'*Aurich*, & il eſt limitrophe de celui de *Stickhauſen.*

35. *Stickhauſen.* C'eſt le nom d'un Bailliage conſidérable, ſitué près de la frontière du Païs de Munſter. Son étendue du S. O. au N. E. eſt de 21 mille 500 pas, & de l'E. à l'O. de 9 mille pas. C'eſt un bon Païs, abondant en foin, en bois & en gibier. *Stickhauſen* en eſt le Chef-lieu. Ce Bailliage fut taxé à 16 mille écus d'Empire pour ſa quote-part de la contribution de 1757.

36. *Wehner.* C'eſt le nom d'un Bailliage, ſitué à l'O. de la riviere d'*Embs*, & dans la partie méridionale de la Principauté. Son étendue du S. au N. eſt de 10 mille pas, & ſa plus grande largeur de 4200 pas. La terre y eſt très-fertile, ſurtout en excellens pâturages. *Wehner* en eſt le Chef-lieu. Ce Bailliage fut taxé à 18 mille écus d'Empire pour ſa quote-part de la contribution de 1757.

37. Le *Weſter-Marſch.* C'eſt le nom d'une Contrée, au

Bailliage de *Norden* : elle eſt ainſi nommée par oppoſition à l'*Ooſter-Marſch*.

38. *Widdelſweer*. C'eſt le nom d'une petite Seigneurie, ſituée entre celles d'*Iarſum* & de *Petkum*. Cette Seigneurie a ſuivi le ſort de celle de *Borſum*. Voyez cet article au n°. 5.

39. *Wittmund*. C'eſt le nom d'une Seigneurie & Bailliage, ſitué dans la partie la plus Septentrionale de la Principauté. Son étendue du S. au N. eſt de 12 mille 500 pas, & ſa largeur de l'E. à l'O. de 7 mille pas. Le terrein de cette Contrée eſt fort bas, & très-ſujet aux inondations. Depuis 1729, on a reculé conſidérablement vers le N. les limites de ce Bailliage, en deſſéchant par le moyen des canaux & des écluſes, des terres que la mer avoit inondées. Par-là on a augmenté de près de moitié l'étendue de ce Bailliage. *Wittmund* en eſt le Chef-lieu. Voyez à l'article d'*Eſens* au n°. 11, qu'elle a été la taxe du Bailliage de *Wittmund*, lors de la contribution de 1757.

40. *Wolthuſen* ou *Wolthuyſen*. C'eſt le nom d'une petite Seigneurie, éloignée d'un quart de lieue ou environ de la Ville d'*Embden*. Son étendue du S. au N. eſt de 1500 pas, & de l'E. à l'O. de 1200 pas. *Wolthuſen* en eſt le Chef-lieu. Cette Seigneurie a ſuivi le ſort de celle de *Borſum*. Voyez cet article au n°. 5.

N. A cette diviſion de l'*Ooſt-Friſe* on pourroit ajouter pour quinzième Bailliage, celui de *Jemmingum* ou *Jemgum*, qui comprend le *Nieder-Reiderland*; mais ce Bailliage ayant été réuni à celui d'*Embden*, du moins quant à la principale Juriſdiction, je n'ai pas jugé à propos d'en faire un article ſéparé.

Digitized by Google

§. XXXVI.

TABLE TOPOGRAPHIQUE

De la Principauté d'Oost-Frise (a.)

(1.) Lieux.	(2.) Distances d'Embden.	(3.) Positions.	(4.) Bailliages.	(5.) Distances de la Mer.	(6.) Positions.
A.					
ABbingwer .*	6...	S. E.	Embden	3 1/2	E.
Abens	23...	N. E.	Wittmund	7..	S. E.
Abichave	25...	E. N. E.	Fridebourg.....	9..	O.
Accum (Weſter-)	19 1/2.	N. N. E.	Eſens.....	1 1/2	S.
Ackens	9 1/2.	N. N. O.	Gretmer	0..	S.
Acker (Langen-).	12...	S.	Bunde.....	4..	S. E.
Ainwolde.....	9 1/2.	E.	Aurich	9..	E.

(a) 1°. Voyez la Note qui eſt au bas de la page 44.

2°. Tous les Lieux où ſe trouve cette marque *, ſont ſitués dans le *Nieder-Reiderland* qui compoſe le Bailliage d'*Iemmingum*, & fait partie de celui d'*Embden*.

3°. Les diſtances (de la mer) de tous les Lieux du Bailliage de *Goedens*, & celles de pluſieurs Lieux des Bailliages de *Fridebourg* & de *Stickhauſen*, ont meſurées depuis le *Brackt*, qui eſt une Baïe que forme la riviere d'*Iade*, conjointement avec la mer, entre les terres du Comté d'*Oldenbourg*, & celles de la Seigneurie de *Jevern*. Les diſtances (de la mer) de la plûpart des Lieux des Bailliages de *Stickhauſen*, d'*Aurick* & d'*Embden*, & celles de tous les Lieux des Bailliages de *Leer*, de *Wehner*, de *Bunde*, & d'*Oldersum*, ſont meſurées depuis le *Dollart*, dont j'ai déja parlé à l'article des rivieres de la Principauté d'*Ooſt-Friſe*, page 362.

(1.) Lieux.	(2.) Distances d'Embden.	(3.) Positions.	(4.) Bailliages.	(5.) Distances de la Mer.	(6.) Positions.
Alant-Cloſter...	5 1/2.	N.	Gretheyl	3..	S. E.
Albrüſweer.....	1...	N. N. O.	Embden	1..	N.
Algershauſen ...	24...	N. E.	Wittmund	7..	S. E.
Alt-Bunder-Neulana.....	11...	S.	(*C'eſt le nom d'une Contrée.*).		
Alt-Funixer-Zyl.	27...	N. E.	Wittmund	3 1/2	S. E.
Amdorp	15...	S. E.	Stickhauſen.....	11..	S. E.
Ammerſe	17 1/2.	E. S. E.	Stickhauſen.....	15..	E.
Anwachs (*Groeninger-*).....	8...	S.	(*C'eſt le nom d'une Digue*) ..		
Anwachs (*Neuer-*)	15...	N.	(*C'eſt le nom d'une Digue.*)..		
Apping-Cloſter..	8...	N. O.	Gretheyl.....	1..	S.
Ardorp	20...	N. E.	Aurich	10..	S.
Arle	16...	N. N. E.	Eſens.....	4..	S.
Aſel.....	25...	N. E.	Wittmund.....	9 1/2	S. E.
Averledingerland.	13...	S E.	(*C'eſt le nom d'une Contrée.*).		
AURICK.....	12...	N. E.	Aurick	11..	E.
Aurick.....	4 1/2.	N. E.	(*C'eſt auſſi le nom d'un Bailliage.*)		
Aurick (Felde-).	15...	E. N. E.	Aurick	14..	E.
Aurickerland....	4 1/2.	N. E.	(*C'eſt le nom d'une Contrée.*)		
B.					
Backemœr.....	15...	S. E.	Stickhauſen.....	11 1/2	S. E.
Bagbant	14...	E.	Aurick.....	13..	E.
Baltrum, *Iſle*...	17...	N. N. E.	Berum.....	0..	0.
Bandt, *Iſle*.....	14 1/2.	N. O.	Gretheyl.....	0..	0.
Bangſtede	7...	E. N. E.	Aurick	7..	N. E.
Barckhuſen.....	23...	N. E.	Wittmund	6..	S. E.
Bargebour	14...	N.	Berum.....	4..	S. E.
Barſtede	5...	N. E.	Aurick	5..	N. E.

Digitized by Google

(1.) Lieux.	(2.) Diſtances d'Embden.	(3.) Poſitions.	(4.) Baillieges.	(5.) Diſtances de la Mer.	(6.) Poſitions.
Barte.....	14...	E. S. E.	Stickhauſen.....	14..	E.
Barums	26...	N. E.	Wittmund	9..	S. E.
Baſſen	22...	N. E.	Wittmund	6..	S. E.
Bedecaſpel.....	6 ½.	N. E.	Aurick	6..	S. E.
Beeder-Groden.	27...	N. E.	Wittmund	4..	S.
Beer (Herren-).	12...	N.	Aurick	3..	E.
Beerdum!.....	27...	N. E.	Wittmund.....	6..	S. E.
Benſe	24...	N. E.	Eſens.....	0..	S.
Benſer-Voogtey ..	23 ½.	N. E.	(*C'eſt le nom d'un Canton.*)		
Benſer-Zyl	24...	N. E.	Eſens.....	0..	S.
Bergen	18 ½.	E. S. E.	Stickhauſen.....	16..	E.
Bergerbur.....	14...	N.	Berum.....	4..	S. E.
BERUM *ou* BEHRUM.....	15...	N.	Berum.....	3 ½	S.
Berum ou *Behrum*	12...	N.	(*C'eſt auſſi le nom d'un Bailliage.*)		
Berumbuer.....	15...	N. N. E.	Berum.....	4..	S.
Berumer	18...	N.	Berum.....	1..	S.
Bettewer.....	6...	O. S. O.	Embden	0..	N. E.
Bimerwolt	9...	S. E.	Bunde	3..	S. E.
Bingugaſt	11...	S. E.	Wehner	7..	S. E.
Bingum.....	11...	S. E.	Wehner	7..	S. E.
Birgen	18 ½.	E. S. E.	Stickhauſen	16..	E.
Blaudorp.....	13 ½.	N. N. E.	Berum.....	4..	S.
Blauhus.....	4...	O. N. O.	Embden	2 ½	E.
Blaukirch	6...	N. E.	Aurick.....	6..	N. E.
Bleerſum.....	24...	N. E.	Wittmund	7..	S. E.
Blincken, *Iſle*..	4...	S.	Embden	0...	0.
Blockhus.....	14...	N. E.	Aurick	10 ½	S.
Bocefede.....	11...	E.	Aurick.....	11..	E.
Bockel	19...	S. S. E.	Leer.....	11 ½	S. E.

Digitized by Google

(1.) Lieux.	(2.) Distances d'Embden.	(3.) Positions.	(4.) Bailliages.	(5.) Distances de la Mer.	(6.) Positions.
Boen.....	11...	S. S. E.	Bunde	5..	S. E.
Boge-Endens...	12 1/2.	N. N. O.	Norden.....	0..	E.
Bolckweer	7...	N. N. O.	Gretheyl.....	1..	S. E.
Bollinghuſen. ..	11...	S. E.	Leer	8..	S. E.
Bonhus.....	14...	S. E.	Stickhauſen.....	10 1/2	S. E.
Borcholt.....	19...	N. E.	Eſens.....	4..	S.
Borcum, *Iſle* ...	16...	N. O.	Gretheyl.....	0..	O.
Borg	6 1/2.	S. E.	Olderſum	5..	E.
Borg.....	7...	E. S. E.	Leer	5..	E.
Borgum.....	11 1/2.	S. E.	Wehner.....	7 1/2	S. E.
Borgum.....	12...	S. E.	Wehner	8..	S. E.
Borgum (Middeſte-).....	12...	S. E.	Wehner	8..	S. E.
Borgum (Naeſte-)	11 1/2.	S. E.	Wehner.....	7 1/2	S. E.
Borgum (Uther-)	12...	S. E.	Wehner	8..	S. E.
Borgumgaſt	12 1/2.	S. E.	Wehner	8..	S. E.
Borſum (Gros-).	1...	S. E.	Embden.....	0 1/2	E.
Borſum (Klein-).	1 1/2.	S. S E.	Embden.....	0..	E.
Breinermoer....	14...	S. E.	Stickhauſen	11..	S. E.
Breykemeer	6...	N. E.	(*C'eſt le nom d'un Lac.*)		
Brill.....	19...	N. E.	Eſens.....	7..	S.
Brinckum	14...	E. S. E.	Stickhauſen.....	12..	E.
Broeckmer.....	.....	.....	(Voyez *Broeck-Mer-Land.*)		
Broeckmer-Land.	6...	N.	(*C'eſt le nom d'une Contrée.*)		
Broeczetel	16 1/2.	E. N. E.	Aurick.....	11 1/2	S.
Broeczeteler-Bos	18 1/2.	E. N. E.	Aurick.....	11..	S.
Broeczeteler-Meer	16...	E. N. E.	(*C'eſt le nom d'un Lac.*).....		
Brunne-Meer....	19 1/2.	N. E.	(*C'eſt le nom d'un Lac.*) ...		

Digitized by Google

(1.) Lieux.	(2.) Distances d'Embden.	(3.) Positions.	(4.) Bailliages.	(5.) Distances de la Mer.	(6.) Positions.
Buborg	6 1/2.	N. O.	Gretheyl	1..	E.
Buer (Weſter-).	21...	N. N. E.	Eſens.....	1..	S.
Buerſmuncken ..	23...	N. E.	Fridebourg.....	10..	S. E.
Buiſſen, *Iſle.*	15...	N. N. O.	Norden.....	0..	O.
BUNDE	9 1/2.	S. S. E.	Bunde	4..	S. E.
Bunde.....	5...	S.	(*C'eſt auſſi le nom d'un Bailliage.*)		
Bunder-Neuland .	10...	S.	Bunde	4..	S. E.
Bunder-Neuland (*Alt-*)	11...	S.	Bunde.....	5..	S. E.
Bunder-Neuland (*Neu-*)	10...	S.	Bunde	4..	S. E.
Buren	20...	E.	Stickhauſen.....	14..	S. O.
Burhave.....	23...	N. E.	Wittmund	6..	S. E.
Buſch (Egelſer-).	16...	E. N. E.	Aurick	12..	S.
Buſchwarſen....	23...	N. E.	Eſens.....	3...	S. E.
Butford.....	24 1/2.	N. E.	Wittmund.....	4 1/2	S. E.
C.					
Campen	6...	N. O.	Gretheyl	2...	E.
Canhuſen-Cloſter	4 1/2.	N. N. E.	Embden.....	4...	N. E.
Canum	4 1/2.	N. O.	Gretheyl	3 1/2	E.
Cappelle	4...	E. N. E.	Embden	4..	N. E.
Carolinen-Bourg	13...	N. E.	Aurick	13..	N. E.
Carolinen-Groden	30...	N. E.	Wittmund	1..	S.
Carolinen-Zyl ..	31...	N. E.	Wittmund	1..	S.
Ceda	16...	S. E.	Stickhauſen.....	13..	S. E.
Charlotten-Groden.....	10...	S.	Bunde.....	3..	S. E.
Charlotten-Groden (Gros-)..	29...	N. E.	Wittmund	2..	S.
Charlotten-Groden (Klein-)..	28...	N. E.	Wittmund	0..	S. E.

Digitized by Google

(1.) Lieux.	(2.) Distances d'Embden.	(3.) Positions.	(4.) Baillïages.	(5.) Distances de la Mer.	(6.) Positions.
Charlotten-Polder.....	11...	N.	Norden	1..	N.
Cloſter-Alant...	5 1/2.	N.	Gretheyl.....	3..	S. E.
Cloſter-Apping..	8...	N. O.	Gretheyl.....	1..	S.
Cloſter-Blauhus.	4...	O. N. O.	Embden	2 1/2	E.
Cloſter-Canhuſen.....	4 1/2.	N. N. E.	Embden	4..	N. E.
Cloſter-Coldinne	15...	N. N. E.	Berum.....	5..	S.
Cloſter-Dunebrock	15...	S.	Bunde.....	7..	S.
Cloſter-Dychuſen	6...	N. O.	Gretheyl.....	3..	E.
Cloſter-Heyde ..	16 1/2.	N. E.	Eſens.....	6..	S.
Cloſter-Ile.....	9 1/2.	E. N. E.	Aurick.....	9..	E.
Cloſter-Langholt	18 1/2.	S. E.	Stickhauſen.....	15..	S. E.
Cloſter-Mühle ..	20 1/2.	N. E.	Fridebourg.....	1..	S.
Cloſter-Olde....	18...	N. E.	Eſens.....	5..	S.
Cloſter-Pauſate..	21...	N. E.	Eſens.....	2..	S. E.
Cloſter-Petkumer-Moncken.	3 1/2.	S. E.	Embden.....	3..	E.
Cloſter-Silemoken	4...	N. N. O.	Gretheyl.....	3..	N.
Cloſter-Thoding.	10...	E. S. E.	Leer.....	7..	E.
Coldam	11 1/2.	S. E.	Wehner	7 1/2	S. E.
Coldeborg.....*	6...	S. E.	Embden.....	3 1/2	E.
Colde-Muncken.	13...	S. E.	Leer.....	9..	S. E.
Coldewen.....	3...	O. N. O.	Embden.....	1 1/2	N. O.
Coldinne.....	15...	N. N. E.	Berum.....	5..	S.
Coilinghorſt	16 1/2.	S. E.	Stickhauſen.....	13..	S. E.
Compen.....	6...	N. O.	Gretheyl	2..	E.
Cywe.....	7 1/2.	E.	Leer.....	7..	E.
D.					
Damhuyſen.....	5...	N. E.	Gretheyl.....	3..	S.

Damſum.

(1.) Lieux.	(2.) Distances d'Embden.	(3.) Positions.	(4.) Bailliages.	(5.) Distances de la Mer.	(6.) Positions.
Damsum	22...	N. E.	Esens.....	0 1/2	S. E.
Deteren ou Detern	18 1/2.	E. S. E.	Stickhausen.....	16..	S. E.
Deusen	5...	O. N. O.	Gretheyl.....	2..	E.
Diakeleger	13...	S. E.	Leer.....	10..	S. E.
Dickhuysen	6...	N. O.	Gretheyl.....	3..	E.
Die-Horst.....	24...	N. E.	Wittmund	9 1/2	S. E.
Dinen (Sand-) ..	17...	N. E.	(C'est le nom d'un Canton.)		
Ditsum .....*	3 1/2.	S. E.	Embden	1 1/2	E.
Doddeb	9 1/2.	S. E.	Wehner.....	6..	S. E.
Dohusen	24...	N. E.	Wittmund.....	9 1/2	S. E.
Dollart	2...	S. O.	(C'est le nom d'une Baie.)		
Doppe	6...	E. N. E.	Aurick.....	6..	N. E.
DORNUM	19...	N. N. E.	Esens.....	2..	S.
Dornum.....	18...	N. N. E.	(C'est aussi le nom d'une Seigneurie.)		
Dornumer-Grode	20 1/2.	N. N. E.	Esens.....	0 1/2	S.
Dornumer-Zyl..	21...	N. N. E.	Esens.....	0..	S.
Dorub.....	13...	S. E.	Leer.....	8 1/2	S. E.
Dose	25...	E. N. E.	Fridebourg.....	9..	O.
Drei (In-der-) .	21...	S. E.	Stickhausen.....	7..	S. E.
Driwer	12 1/2.	S. E.	Leer.....	8 1/2	S. E.
Dunebrock(Closter-).....	15...	S.	Bunde.....	7..	S.
Dunum	20 1/2.	N. E.	Esens.....	6..	S.
Dunum Oster-) .	21...	N. E.	Esens.....	7..	S.
Duyvels-Meer ..	15...	N. E	(C'est le nom d'un Lac.)		
Dycke(Neue-)...	11 1/2.	N.	Aurick.....	3..	E.
Dycke(Olde-)...	8...	N.	Aurick.....	3..	E.
Dyckhuisen.....	28 1/2.	E. N. E.	Goedens.....	5..	O.

(1.) Lieux.	(2.) Distances d'Embden.	(3.) Positions.	(4.) Bailliages.	(5.) Distances de la Mer.	(6.) Positions.
Dyckhuiſen (Cloſter-)	6...	N. O.	Gretheyl	3..	E.
Dyle	15...	S. S. E.	Wehner	9..	S. E.
Dyler-Schantz ..	16...	S. S. E.	Wehner	9 1/2	S. E.
E.					
Eckel.....	14...	N.	Norden	4..	E.
Edermoer	8...	E. S. E.	Leer.....	6 1/2	E.
Egels	15...	E. N. E.	Aurick.....	13..	S.
Egelſer-Buſch ..	16...	E. N. E.	Aurick.....	12..	S.
Eglong	27 1/2.	N. E.	Wittmund	5..	S. E.
Ellens	29...	E. N. E.	Fridebourg	4..	O.
EMBDEN.....	.....	.....	Embden	0..	N.
Embden.....	.....	.....	(*C'eſt auſſi le nom d'un Bailliage.*)		
Embland	.....	.....	(*C'eſt le nom d'une Contrée.*)		
Endel	23 1/2.	E. N. E.	Fridebourg.....	10..	O.
Engerhave	8 1/2.	N. N. E.	Aurick.....	5..	E.
Enno-Ludwigs-Groden	28...	N. E.	Wittmund.....	3..	S.
Enzedel.....	24...	N. E.	Wittmund	4 1/2	S. E.
Eppingwer ....*	8...	S. E.	Embden.....	5..	E.
Erichſwarſen....	25...	N. E.	Wittmund	4 1/2	S. E.
Eſchen.....	13...	N. E.	Aurick.....	12..	S.
Eſculum.....	12...	S. E.	Leer	9..	S. E.
ESENS.....	22 1/2.	N. E.	Eſens.....	2..	S.
Eſens.....	15...	N. E.	(*C'eſt auſſi le nom d'un Bailliage.*)		
Eſpell.....	10...	N. N. O.	Norden	0..	N.
Etzeler-Grashaus	25 1/2.	E. N. E.	Fridebourg.....	7 1/2	O.
Extum	10 1/2.	N. E.	Aurick	10 1/2	N. E.

Digitized by Google

(1.) Lieux.	(2.) Diſtances d'Embden.	(3.) Poſitions.	(4.) Bailliages.	(5.) Diſtances de la Mer.	(6.) Poſitions.
Eyſſum.....	7...	N. N. O.	Gretheyl.....	2..	S.
F.					
Franbrück.....	7 1/2.	N. E.	Aurick.....	7 1/2	N. E.
Fane.....	8...	N. E.	Aurick.....	8..	N. E.
Felde-Aurick...	15...	E. N. E.	Aurick.....	14..	E.
Filſum.....	16...	E. S. E.	Stickhauſen.....	14..	E.
Filtebuer.....	9...	N. N. E.	Aurick.....	6..	E.
Folckershuſen...	25...	N. E.	Eſens.....	1 1/2	S. E.
Folmenhuſen....	13 1/2.	S. E.	Leer.....	10..	S. E.
Folſennuſen	21...	N. E.	Eſens.....	4 1/2	S.
Forlitz.....	6...	N. E.	Aurick.....	6..	N. E.
FREDEBOURG ..	.....	.....	(*Voyez* FRIDEBOURG.)		
Frepſum	4...	N. O.	Gretheyl.....	3..	N. O.
Frepſumer-Meer .	3...	N. O.	(*C'eſt le nom d'un Lac.*)		
FRIDEBOURG...	23 1/2.	E. N. E.	Fridebourg.....	10..	O.
Fridebourg.....	17 1/2.	E. N. E.	(*C'eſt auſſi le nom d'un Bailliage.*)		
Fulckum	20...	N. E.	Eſens.....	2 1/2	S.
Funix	26...	N. E.	Witmund	5..	S. E.
G.					
Gadengaſſe.....	12 1/2.	N.	Aurich.....	3..	E.
Ganderſum.....	4...	S. E.	Olderſum	3 1/2	E.
Garmede, *Iſle*...	6...	S.	Bunde	0..	O.
Garmer-Gros...	32...	N. E.	Witmund.....	2..	S.
Gaſt	10...	S. E.	Leer	7..	S. E.
Gaſt.....	6...	E. S. E.	Olderſum	5..	E.
Gaſter-Roett ...	13 1/2.	N.	Norden.....	2..	E.
Gaſtmarcher-Roett.....	14...	N.	Norden.....	0 1/2	E.

(1.) Lieux.	(2.) Distances d'Embden.	(3.) Positions	(4.) Bailliages.	(5.) Distances de la Mer.	(6.) Positions.
Gaſt-Meer.....	6 ½.	E.	(*C'eſt le nom d'un Lac.*)		
Gaſt-Mühl.....	11 ½.	S. E.	Leer	8..	S. E.
Georgwolt (S.).	10...	S. S. E.	Bunde	5 ½	S. E.
GOEDENS.....	28 ½.	E. N. E.	Gœdens	5..	O.
Goedens.....	27...	E. N. E.	(*C'eſt auſſi le nom d'un Bailliage.*)		
Goedens (Neuſtadt-).....	29...	E. N. E.	Gœdens	4 ½	O.
Goedens (Olde-)	28...	E. N. E.	Goedens	5..	O.
Goeder-Zyl	29...	E. N. E.	Goedens.....	4..	O.
Goldewer.....	3...	O. N. O.	Embden	1 ½	N. O.
Grashauſen.....	25...	N. E.	Wittmund.....	7..	S. E.
Grashues	24 ½.	N. E.	Eſens.....	2..	S. E.
Grashues (Olde-)	27...	N. E.	Wittmund.....	3..	S. E.
Gravehorne	5...	E. S. E.	Embden.....	5..	E.
Gravehorner-Meer.....	4...	E. S. E.	(*C'eſt le nom d'un Lac.*)		
Greetſwer.....	3 ½.	O. S. O.	Embden	0 ½	N.
GREETZYL	9...	N. O.	Gretheyl.....	0..	S.
Grethe *ou* Greete	3...	N. O.	(*C'eſt le nom d'un Bailliage.*)		
GRETHEYL *ou* GRETZYL.....	9...	N. O.	Gretheyl	0..	S.
Gretmer ou *Gretzyl*.....	3...	N. O.	(*C'eſt auſſi le nom d'un Bailliage.*)		
Grimerſum	7...	N.	Gretheyl	1..	S. E.
Groden (Beerder-).....	27...	N. E.	Wittmund.....	4..	S.
Groden (Carolinen-.....	30...	N. E.	Wittmund	1..	S.
Groden (Charlotten).....	10...	S.	Bunde	3..	S. E.

Digitized by Google

(1.) Lieux.	(2.) Distances d'Emden.	(3.) Positions.	(4.) Bailliages.	(5.) Distances de la Mer.	(6.) Positions.
Groden (Charlotten-)	29...	N. E.	Wittmund	2..	S.
Groden (Dornumer-)	20 ½.	N. N. E.	Esens	0 ¼	S.
Groden (Enno-Ludwigs-)	28...	N. E.	Wittmund	3..	S.
Groden (Sophien-)	32...	N. E.	Wittmund	1..	S.
Groethusen	6...	N. O.	Gretheyl	2..	E.
Groot-Oldendorp	18...	E.	Stickhausen	17 ¼ ½	E.
Gros-Borsum	1...	S. E.	Embden	0 ½	E.
Gros-Charlotten-Groden	29...	N. E.	Wittmund	2..	S.
Gros-Garmer	32...	N. E.	Wittmund	2..	S.
Gros-Kniphausen.	31...	N. E.	Wittmund	2..	S.
Grotegast	13...	S. E.	Leer	9..	S. E.
Groteheide	15...	N. N. E.	Berum	5..	S.
Grote-Oldendorp	18...	E.	Stickhausen	17 ½	E.
Grote-Sande	21...	E.	Stickkausen	14..	S. O.
Grovehove	5...	E. S. E.	Embden	5..	E.
Grüninger-Anwachs	8...	S.	(*C'est le nom d'une Digue.*)		
Grunings-Polder.	10...	S. S. O.	Bunde	1..	S.
Gunum	4 ½.	N. O.	Gretheyl	3 ½	E.
H.					
Hage	15...	N.	Berum	4..	S.
Haisfelde	11...	S. E.	Leer	8..	S. E.
Halbe-Mond	13 ½.	N. N. E.	Berum	6..	S.
Halingerland	.....	.....	(Voyez *Harlingerland.*)		
Halle	16 ½.	N. N. E.	Berum	4..	S.

(1.) Lieux.	(2.) Diſtances d'Embden.	(3.) Poſitions.	(4.) Bailliages.	(5.) Diſtances de la Mer.	(6.) Poſitions.
Halte.....	16...	S. S. E.	Wehner.....	11..	S. E.
Hambmeer.....	9...	E.	(*C'eſt le nom d'un Lac.*		
Hampoël	18...	S. S. E.	Leer.....	12	S. E.
Hamrich	4...	E.	Embden.....	4..	E.
Hamſwerum	6 ½.	O. N. O.	Gretheyl.....	1..	E.
Hardorff.....	20...	N. E.	Aurick.....	8..	S.
Harlingen.....	18...	N. E.	(*C'eſt le nom d'une Contrée.*)		
Harlingerland...	18...	N. E.	(*C'eſt le nom d'une Contrée.*).		
Harlinger-Zyl ..	28...	N. E.	Eſens.....	0..	E.
Harſewege	1...	N.	Embden	1..	N.
Haſeborg	12 ½.	S. S. E.	Wehner.....	8..	S. E.
Haſſelt.....	16...	E. S. E.	Stickhauſen	14..	E.
Haſthuſen	10...	E.	Aurick.....	10..	E.
Hathuſen.....	10...	E.	Aurick.....	10..	E.
Hatnum ..... *	5 ½.	S.E.	Embden.....	3 ½	E.
Hatterſum	23 ½.	N. E.	Wittmund.....	8..	S. E.
Hatzum .....*	5 ½.	S. E.	Embden.....	3 ½	E.
Haum	9...	N. O.	Gretheyl	0 ½	S. E.
Haxtum.....	11...	N. E.	Aurick.....	11..	N. E.
Hegliz.....	21 ½.	N. E.	Aurick	10..	S.
Heide	16 ½.	N. E.	Eſens.....	6..	S.
Heide (Gros-)..	15...	N. N. E.	Berum.....	5..	S.
Heide (Klein-)..	15...	N. N. E.	Berum.....	4 ½	S.
Heiſelhuſen.....	6 ½.	O. N. O.	Gretheyl	0 ½	E.
Heller (Mande).	19...	N.	Berum.....	0..	S.
Heppens	27...	N. E.	Wittmund	7..	S. E.
Heringborg	12 ½.	S. E.	Leer.....	9 ½	S. E.
Herren-Beer	12...	N.	Aurick.....	3..	E.
Herrenhuys.....	28 ½.	E. N. E.	Goedens	5..	O.
Heſel.....	13 ½.	E. S. E.	Stickhauſen.....	12..	E.

Digitized by Google

(1.) Lieux.	(2.) Diſtances d'Embden.	(3.) Poſitions.	(4.) Bailliages.	(5.) Diſtances de la Mer.	(6.) Poſitions.
Heſel.....	22 1/2.	E. N. E.	Fridebourg.....	11..	O.
Heſpenhauſen...	32...	N. E.	Wittmund	1..	S. O.
Hilkenberg.....	13 1/2.	S. E.	Leer.....	9..	S. E.
Hinte	3 1/2.	N. N. O.	Embden	2 1/2	N.
Hoche	9 1/2.	S. S. E.	Bunde	5..	S. E.
Hoche (Bimerwoldt-).....	9 1/2.	S. S. E.	Bunde.....	5..	S. E.
Hogegaſt.....	24 1/2.	E. N. E.	Fridebourg	9..	O.
Hohe-Mayhet-Brack.....	28...	E. N. E.	Fridebourg	5 1/2	O.
Hohenhaan.....	23...	N. E.	Wittmund	7..	S. E.
Holen	27 1/2.	N. E.	Eſens.....	9 1/2	S. E.
Hollen	17 1/2.	E. S. E.	Stickhauſen.....	15 1/2	E.
Holte.....	16 1/2.	S. E.	Stickhauſen.....	13..	S. E.
Holtgaſt.....	21 1/2.	N. E.	Eſens	3 1/2	S.
Holtgaſt	9 1/2.	S. E.	Wehner.....	6..	S. E.
Holtgaſte	20...	E. S. E.	Stickhauſen.....	18..	S. E.
Holthuſen.....	13...	S. S. E.	Wehner	7..	S. E.
Holthuſen (Stadt)	13...	S. S. E.	Wehner.....	7..	S. E.
Holtland.....	14...	E. S. E.	Stickhauſen	12..	E.
Holtorp	13...	N. N. E.	Aurick	13..	E.
Holtrymer-Voogtey.....	16...	N. E.	(*C'eſt le nom d'un Canton.*)		
Holtweg	10...	N. E.	Aurick	8..	E.
Homdemeer	5...	E. N. E.	(*C'eſt le nom d'un Lac.*)		
Hoocker	16 1/2.	N.	Norden.....	2..	E.
Hoorn *und* Klinge	25...	N. E.	Wittmund	9..	S. E.
Hopels	22...	E. N. E.	Fridebourg.....	11..	O.
Horne (Pilſumer-).....	9 1/2.	N. O.	Gretheyl.....	0..	S. E.
Horſt (Die-)....	24...	N. E.	Wittmund	9 1/2	S. E.
Horſten.....	26 1/2.	E. N. E.	Fridebourg.....	7..	O.

Digitized by Google

(1.) Lieux.	(2.) Distances d'Emb.len.	(3.) Positions.	(4.) Bailliages.	(5.) Distances à la Mer.	(6.) Positions.
Hoſtergrashaus..	28...	E. N. E.	Fridebourg.....	5 1/2	E.
Houſingweer....	7...	N. N. O.	Gretheyl.....	2..	S.
Hüll.....	9...	E. N. E.	Aurick.....	9..	E.
Huys (Land-)..	17...	N.	Norden.....	0 1/2	S. E.
I.					
Iarſum.....	2...	S. S. E.	Embden.....	1..	E.
Ieltgaſt.....	12...	S. S. E.	Bunde.....	6 1/2	S. E.
IEMMINGUM...	8...	S. E.	Embden.....	5..	S. E.
Iemminger-Gaſt*	7 1/2.	S. E.	Embden.....	4..	S. E.
Iennelt *ou* Jindelt.....	6 1/2.	N. O.	Gretheyl.....	2..	S.
Ilau.....	.....	..o.....	(Voyez *Ile.*)		
Ile-Cloſter.....	9 1/2.	E. N. E.	Aurick.....	9..	E.
In-der-Drei....	21...	S. E.	Stickhauſen.....	17..	S. E.
Iren.....	15...	S. E.	Leer.....	11..	S. E.
Irhave.....	14 1/2.	S. E.	Leer.....	10 1/2	S. E.
Iſums.....	23...	N. E.	Fridebourg.....	10..	S. E.
Itſchendorp....	16...	N. N. O.	Norden.....	0..	S. E.
Iuberde.....	19 1/2.	E. S. E.	Stickhauſen.....	16..	S. O.
Juiſt, *Iſle*.....	15...	N. N. O.	Norden.....	0..	o.
Julianen-Bourg.	12 1/2.	N. E.	Aurick.....	12..	N. E.
K.					
Kerckdorp.....	11 1/2+1/2+1/2.	N. E.	Aurick.....	11 1/2	N. E.
Kettelberg.....	11 1/2+1/2.	N.	Aurick.....	3..	N. E.
Kleeſe (Oſteler-)	11 1/2+1/2.	N.	Aurick.....	4..	N. E.
Kleihuſen.....	8...	E. S. E.	Leer.....	6..	E.
Klein-Borſum...	1 1/2.	S. S. E.	Embden.....	0..	E.
Klein-Charlotten-Groden.....	28...	N. E.	Wittmund.....	0..	S. E.
Klimpe.....*	8 1/2.	S. E.	Embden.....	5..	S. E.
Klinge.....	25...	N. E.	Wittmund.....	9...	S. E.

Kniphauſer-

(1.) Lieux.	(2.) Distances d'Embden.	(3.) Positions.	(4.) Baillieges.	(5.) Distances de la Mer.	(6.) Positions.
Kniphauſer-Gros-Knocke	31...	N. E.	Wittmund	2..	S.
Koldehoern	6...	O. S. O.	Embden	0..	N.
Kolyflot	13...	N. E.	Aurick	12..	S.
Kritzum *	21...	E. S. E.	Stickhauſen	18..	E.
	7...	S. E.	Embden	4..	E.
L.					
Lander-Roett (Neu-)	11...	N.	Norden	0..	E.
Land-Huys	17...	N.	Norden	0 1/2	S. E.
Lange-Acker	12...	S.	Bunde	4..	S. E.
Langenhauſen-Roett	13...	N.	Norden	1..	E.
Langer-Oeg, *Iſle*	21...	N. N. E.	Eſens	0..	E.
Langholt	18 1/2.	S. E.	Stickhauſen	15..	S. E.
Larrelt	2...	O. S. O.	Embden	0..	O.
Ledingerland	13...	S. E.	(*C'eſt le nom d'une Contrée.*)		
LEER	11 1/2.	S. E.	Leer	8..	S. E.
Leer	6 1/2.	S. E.	(*C'eſt auſſi le nom d'un Bailliage.*)		
Leerhave	22 1/2.	N. E.	Fridebourg	12.	S. E.
Leer-Orth	11 1/2.	S. E.	Leer	8..	S. E.
Lepholt	29 1/2.	E. N. E.	Goedens	4..	O.
Leſpens	24...	N. E.	Wittmund	9..	S. E.
Lidde	18 1/2.	E.	Stickhauſen	15..	O.
Linteler-Marſch	16...	N.	Norden	2..	E.
Loge	12...	S. E.	Leer	9..	S. E.
Loge	3...	S. O.	Embden	0..	N.
Logebeſum	12...	E. S. E.	Leer	10..	E.
Logvorwerck	2 1/2.	S. O.	Embden	0..	O.
Looger-Roett	16...	N.	Norden	0 1/2	E.
Loppersum	4...	N. N. E.	Embden	3 1/2	N. E.

(1.) Lieux.	(2.) Diſtances d'Embden.	(3.) Poſitions.	(4.) Bailliages.	(5.) Diſtances de la Mer.	(6.) Poſitions.
Lopſum	24...	E. N. E.	Fridebourg	10..	O.
Loquart.....	5...	N. O.	Gretheyl.....	2..	E.
Lutetſbourg	15...	N.	Berum	4..	S.
Lütke-Gaſt	13...	S. E.	Leer.....	9 milles	S. E.
Lütke-Heide....	15...	N. N. E.	Borſum	4	S.
Lütke-Oldendorp	17 1/2.	E.	Stickhauſen.....	17..	E.
Lütke-Sande....	20 1/2.	E.	Stickhauſen.....	15..	S. O.
LUTZEBOURG ..	15...	N.	Berum	4..	S.
Lutzebourg.....	14 1/2.	N.	*(C'Eſt auſſi le nom d'une Seigneurie.)*		
M.					
Mande-Heller...	19...	N.	Berum.....	0..	S.
Manſlacht	7...	N. O.	Gretheyl.....	1..	E.
Marck.....	14 1/2.	S. S. E.	Leer.....	10..	S. E.
Mareus	23 1/2.	E. N. E.	Fridebourg.....	10..	O.
Margens	24 1/2.	N. E.	Eſens.....	2..	S. E.
Mariencamp	22 1/2.	N. E.	Eſens.....	3..	S.
Mariencoer....*	7 1/2.	S. E.	Embden.....	3..	S. E.
Marienhave	10...	N.	Aurick.....	4..	E.
Marienweer.....	3...	N. E.	Embden	3..	N. E.
Marſch (Lintelер-)	16...	N.	Norden	2..	E.
Marſch (Oſter-).	16 1/2.	N.	*(C'eſt le nom d'une Contrée.)*		
Marſch (Weſter-)	12...	N. N. O.	*(C'eſt le nom d'une Contrée.)*		
Marx.....	23 1/2.	E. N. E.	Fridebourg.....	10..	O.
Marxerſchaphaus	23 1/2.	E. N. E.	Fridebourg.....	10..	O.
Meer (Broeczeteler-)	16...	E. N. E.	*(C'eſt le nom d'un Lac.)*		

(1.) Lieux.	(2.) Diſtances d'Embden.	(3.) Poſitions.	(4.) Bailliages.	(5.) Diſtances de la Mer.	(6.) Poſitions.
Meer (Brunne-)..	19 1/2.	N. E.	(C'eſt le nom d'un Lac.)		
Meer (Duywels-)	15...	N. E.	(C'eſt le nom d'un Lac.)		
Meer (Frepſu-mer-).....	3...	N. O.	(C'eſt le nom d'un Lac.)		
Meer (Gaſt-)...	6 1/2.	E.	(C'eſt le nom d'un Lac.)		
Meer (Grave-horner-).....	4...	E. S. E.	(C'eſt le nom d'un Lac.)		
Meer (Homde-)..	5...	E. N. E.	(C'eſt le nom d'un Lac.)		
Meerhuſe	14 1/2.	N. E.	Aurick	9 1/2	S.
Meerhuſen	5...	N. E.	Aurick	5..	N. E.
Meer (Oelsbuer-).	4...	N. E.	(C'eſt le nom d'un Lac.)		
Meer (Oldendor-per-).....	15...	E. N E.	(C'eſt le nom d'un Lac.)		
Meer (Ophuſer-).	2...	E. N. E.	(C'eſt le nom d'un Lac.)		
Meer (Rinning-)	5...	E. N. E.	(C'eſt le nom d'un Lac.)		
Meer (Smalle-)..	2 1/2.	E.	(C'eſt le nom d'un Lac.)		
Meer (Wyſeder).	18...	E. N. E.	(C'eſt le nom d'un Lac.)		
Menſtede.....	16...	N. N. E.	Berum.....	4 1/2	S.
Mernſtede.....	21 1/2.	N. E.	Eſens.....	3..	S.
Middelſer-Kirche	18 1/2.	N. E.	Aurick	9 1/2	S.
Middelſtewer...	8...	N. N. O.	Gretheyl.....	1..	S.
Middelſum	5...	N.	Gretheyl.....	4..	S. E.
Middels-Weſter.	17...	N. E.	Aurick	9 1/2	S.
Midling.....	15 1/2.	S. S. E.	Leer	11..	S. E.
Midlum.....	3...	N. O.	Embden.....	2..	N. O.

(1.) Lieux.	(2.) Diſtances d'Embden.	(3.) Poſitions.	(4.) Baillinges.	(5.) Diſtances de la Mer.	(6.) Poſitions.
Midlum .....*	7 ½.	S. E	Embden.....	5..	E.
Mittelbuer	22...	N. N. E.	Eſens.....	0..	S.
Moerhuſen.....	5...	N. E.	Aurick	5..	N.
Moermer	.....	.....	(Voyez *Moermerland.*)		
Moermerland...*	8...	E. S. E.	(*C'eſt le nom d'une Contrée.*)		
Moer (*Barehum-*)	7 ½.	E.	Leer.....	7..	E.
Molenlogen.....	9 ½.	N.	Aurick	4..	E.
Monckebergen-Gaſt.....	6 ½.	E. S. E.	Olderſum	6..	E.
Monchen (Petkumer-).....	3 ½.	S E.	Embden.....	8..	E.
Monckwerve	21...	N. N. E.	Eſens.....	0 ½	S.
Mond (Halbe-)..	13 ½.	N. N. E.	Berum	6..	S.
More (*Weenſterſtedeer-*)	23...	E.	(*Ce ſont des Marais.*)		
Moſewarſen.....	25...	N. E.	Wittmund.....	9..	S. E.
Mude.....	12...	S. E.	Leer.....	8..	S. E.
Muggenkroeg ...	20...	N. E.	Fribebourg	12..	S.
Mühle (Cloſter-)	20 ½.	N. E.	Fridebourg	11..	S.
Muncken(Colde-)	13...	S. E.	Leer.....	9..	S. E.
Munſlacht.....	7...	N. O.	Gretheyl.....	1..	E.
N.					
Naeſte Borgum .	11 ½.	S. E.	Wehner	7 ½	S. E.
Negenborgen...	23...	N. E.	Wittmund.....	6..	S. E.
Neiſſa, *Iſle*	0 ½.	S. O.	Embden.....	0..	0.
Nend.....	16 ½.	S. S. E.	Leer.....	11..	S. E.
Nendorp	25...	N. E.	Wittmund.....	8..	S. E.
Nendorp.....	15 ½.	N. E.	Eſens.....	6..	S.
Neſs.....	19...	N. N. E.	Berum.....	1..	S.
Neſſa-Vorwerek..	0 ½.	S. O.	Embden	0..	S.

Digitized by Google

(1.) Lieux.	(2.) Distances d'Embden.	(3.) Positions.	(4.) Bailliages.	(5.) Distances de la Mer.	(6.) Positions.
Neſſerlandt, *Iſle.*	0 ½.	S. O.	Embden.....	0..	0.
Neſſer-Zyll.....	19...	N. N. E.	Berum.....	1..	S.
Nettelborg.....	13...	S. E.	Leer.....	10..	S. E.
Neu-ſunder-Neuland	10...	S.	Bunde.....	4..	S. E.
Neudorff.....	24...	N. E.	Wittmund	4 ½	S. E.
Neudorp .....*	5...	S. E.	Embden	3..	E.
Neue-Dyck.....	11 ½.	N.	Aurick.....	3..	E.
Neuenhauſen ...	.....	.....	(Voyez *Neuenholtzen.*)		
Neuenholtzen ..	11 ½.	N. E.	Aurick	11..	E.
Neuer-Anwachs.	15...	N.	(*C'eſt le nom d'une Digue.*)		
Neu-Funixer-Zyll.)	29...	N. E.	Wittmund	3..	S.
Neuhaus	22...	N. E.	Wittmund	8..	S. E.
Neu-Lander-Roett	11...	N.	Norden	0..	E.
Neu-Teicher-Roett.....	13...	N.	Norden	0 ½	E.
Neu-Zyll	9...	S. S. O.	Bunde	1..	S. E.
Nieder-Reydeland	2 ½.	S. E.	(*C'eſt le nom d'une Contrée.*)		
Nieland	8...	N.	Aurick	2..	E.
Nienborg	15...	S. E.	Stickhauſen.....	12..	S. E.
Nierp	17 ½.	N. E.	Eſens.....	4 ½	S.
Nieſtadt	29...	E. N. E.	Goedens	4 ½	O.
Noertmoer.....	14...	E. S. E.	Stickhauſen.....	12..	E.
NORDEN.....	13 ½.	N.	Norden.....	3 ½	E.
Norden	10 ½.	N.	(*C'eſt auſſi le nom d'un Bailliage.*)		
Norderland	11...	N.	(*C'eſt le nom d'une Contrée.*)		
Norderney, *Iſle.*	15...	N.	Berum.....	0...	0.

Digitized by Google

(1.) Lieux.	(2.) Distances d'Embden.	(3.) Positions.	(4.) Bailliages.	(5.) Distances de la Mer.	(6.) Positions.
Nortmoer.....	14...	E. S. E.	Stickhausen.....	12..	E.
Nortmore.....	16...	E. S. E.	Stickhausen.....	14..	E.
Nortoeck.....	17...	N.	Norden.....	2..	S. E.
Nyorp *ou* Nyerp.	17 1/2.	N. E.	Esens.....	4 1/2	S.
O.					
Ober - Lediger-Land.....	13...	S. E.	(*C'est le nom d'un Canton.*)	..	
Ober-Reiderland.	9...	S. S. E.	(*C'est le nom d'une Contrée.*)		
Ochtelbuer.....	6 1/2.	E. N. E.	Aurick.....	6..	N. E.
Ochtersum (Oster-).....	18...	N. E.	Esens.....	4..	S.
Ochtersum (Wester-).....	18 1/2.	N. E.	Esens.....	3 1/2	S.
Oëg (Langer-) *Isle*.....	21...	N. N. E.	Esens.....	0..	0.
Oëg (Spicker-) *Isle*.....	32...	N. E.	Esens.....	0..	0.
Oëlberg.....	13...	E.	Aurick.....	13..	E.
Oëlsbuer-Meer...	4...	N. E.	(*C'est le nom d'un Lac.*)		
OERT.....	11 1/2.	S. E.	Leer.....	8..	S. E.
Olberg.....	13...	E.	Aurick.....	13..	E.
Oldeborch.....	9...	N. N. E.	Aurick.....	5 1/2	E.
Oldebourg.....	.....	.....	(Voy. *Oldeborch*		
Olde-Closter...	18...	N. E.	Esens.....	5..	S.
Olde-Dycke....	8...	N.	Aurick.....	3..	E.
Olde-Gœdens..	28...	E. N. E.	Goedens.....	5..	O.
Olde-Grashues.	27...	N. E.	Wittmund.....	3..	S. E.
Oldehaven.....	15...	E.	Stickhausen.....	14..	E.
Oldendorp.....	21 1/2.	N. E.	Wittmund.....	6..	S. E.
Oldendorp.....	23 1/2.	N. E.	Esens.....	0 1/2	S.

Digitized by Google

(1.) Lieux.	(2.) Distances d'Embden.	(3.) Positions.	(4.) Bailliages.	(5.) Distances de la Mer.	(6.) Positions.
Oldendorp ....*	4 1/2.	S. E.	Embden	2..	E.
Oldendorp	14 1/2.	E. N. E.	Aurich	14..	E.
Oldendorp (Groote-)	18...	E.	Stickhauſen.....	17 MIN	E.
Oldendorp (Lütke-)	17 1/2.	E.	Stickhauſen	17..	E.
Olderdorper-Meer	15...	E. N. E.	(*C'eſt le nom d'un Lac.*).		
OLDERSUM....	5...	E. S. E.	Oldersum	4 1/2	E.
Oldersum.....	4...	S. E.	(*C'eſt auſſi le nom d'un Bailliage.*)		
Oldersum.....	4...	S. E.	(*C'eſt encore le nom d'une Seigneurie.*)		
Ooſt-Leer.....	11 1/2.	S. E.	Leer.....	8..	S. E.
Ooſt-Sander....	12...	E. N. E.	Aurick	12..	E.
Opermiddel	19 MIN.	N. E.	Aurick	9 MIN	S.
Ophuſen	1 MIN.	E. N. E.	Embden.....	1 MIN	N. E.
Ophuſer-Meer ...	2...	E. N. E.	(*C'eſt le nom d'un Lac.*)		
Oplengen.....	16...	E.	(*C'eſt le nom d'une Contrée.*)		
Oplengen	21...	E.	Stickhauſen.....	14..	S. O.
Orth (Leer-)...	11 MIN.	S. E.	Leer.....	8..	S. E.
Oſdorp	17 MIN.	N.	Berum.....	2..	S.
Oſenberg	19...	N. E.	Aurick	8 MIN	S.
Oſteel	11...	N.	Aurick.....	3..	E.
Oſteler-Kleeſe...	11 1/2.	N.	Aurick.....	4..	N. E.
Oſterdunum	21...	N. E.	Eſens.....	7..	S.
Oſter-Gaſt	17...	N. N. E.	Berum.....	4..	S.
Oſterhuſen	3 MIN.	N.	Embden.....	3..	N.
Oſterlœch	16 MIN.	N.	Norden.....	0 1/2	S. E.
Oſter-Marſch....	16 MIN.	N.	(*C'eſt le nom d'une Contrée.*)		

Digitized by Google

(1.) Lieux.	(2.) Diſtances d'Embden.	(3.) Poſitions.	(4.) Bailliages.	(5.) Diſtances de la Mer.	(6.) Poſitions.
Oſter-Ochterſum	18...	N. E.	Eſens.....	4..	S.
Oſter-Sander ...	12...	E. N. E.	Aurich.....	12..	E.
Oſterwicht	16...	N. N. E.	Berum.....	4..	S.
Oſtorp.....	17 1/2.	N.	Berum.....	2..	S.
Oſtringen.....	21...	E. N. E.	(*C'eſt le nom d'une Contrée.*)		
Over-Ledinger-land.....	13...	S. E.	(*C'eſt auſſi le nom d'une Contrée.*)		
P.					
Panſate	21...	N. E.	Eſens.....	2..	S. E.
Papenborch	18 1/2.	S. S E.	Leer.....	13..	S. E.
Pauſate-Cloſter .	21...	N. E.	Eſens.....	2..	S. E.
Pawing .....*	3...	S. E.	Embden	1..	E.
Penſum.....	.....	.....	(Voy. *Pewſum.*)		
PETKUM	3...	S. E.	Embden.....	2 1/2	E.
Petkum.....	3...	S. E.	(*C'eſt auſſi le nom d'un Bailliage.*)		
Petkumer-Moncken.....	3 1/2.	S. E.	Embden	3..	E.
PEWSUM	5 1/2.	N. O.	Gretheyl.....	3..	E.
Pewſum.....	5...	N. O.	(*C'eſt auſſi le nom d'une Seigneurie.*)		
Pilſum.....	8...	N. O.	Gretheyl.....	1..	E.
Pilſumer-Horne.	9 1/2.	N. O.	Gretheyl.....	0..	S. E.
Pockens	24...	N. E.	Wittmund	4 1/2	S. E.
Poggenkrug....	21 1/2.	N. E.	Wittmund	8..	S. E.
Poghuſen	19 1/2.	E.	Stickhauſen.....	14..	S. O.
Polder-Charlotten	11..	N.	Norden.....	1..	N.
Polder-Chriſtian-Eberhard	5...	S. S. E.	Bunde.....	0..	S.
	9...	S.	Bunde.....	1..	S. E.

Polder-

(1.) Lieux.	(2.) Distances d'Embden.	(3.) Positions.	(4.) Bailliages.	(5.) Distances de la Mer.	(6.) Positions.
Polder-Grünings	10...	S. S. O.	Bunde.....	1..	S.
Poppens.....	15...	E. N. E.	Aurick.....	15..	N. E.
Potzhuſen.....	18...	S. E.	Stickhauſen	15..	S. E.
Puddemeer.....	9 1/2.	E.	(C'eſt le nom d'un Lac.)		
Q.					
o. o. c					
R.					
Rahe	11...	N. E.	Aurick	11..	N. E.
Rande.....	17 1/2.	S. E.	Stickhauſen....	14..	S. E.
Rarchum.....	5 1/2.	E. S. E.	Olderſum	5..	E.
Rarchum-Moer .	7 1/2.	E.	Leer	7..	E.
Raude	17 1/2.	S. E.	Stickhauſen.....	14..	S. E.
Reepsholt.....	23...	E. N. E.	Fridebourg.....	10 1/2	O.
Reerſum	18 1/2.	N. N. E.	Eſens.....	2 1/2	S.
Reider - Hammerick.....*	6...	S. S. E.	(C'eſt le nom d'un Lac.		
Reiderland (*Nieder-*).....	2 1/2.	S. E.	(C'eſt le nom d'une Contrée.)		
Reiderland (*Ober-*)	9...	S. S. E.	(C'eſt le nom d'une Contrée.)		
Reinzeel	2 1/2.	N. E.	Embden	2 1/2	N. E.
Remels	19...	E.	Stickhauſen.....	15..	S. O.
Remzéel.....	2 1/2.	N. E.	Embden	2 1/2	N. E.
Reſterhave	18...	N. N. E.	Eſens.....	3..	S.
Rinning-Meer ...	5...	E. N. E.	(C'eſt le nom d'un Lac.)		
Riſpel.....	22...	N. E.	Fridebourg.....	13..	S. E.
Riſum	5 1/2.	O.	Embden.....	0 1/2	E.
Rodevorwerck..	4 1/2.	O. S. O.	Embden.....	0..	N.
Roggeſtede.....	19...	N. E.	Eſens.....	2 1/2	S.
Roett (Gaſter-).	13 1/2.	N.	Norden.....	2..	E.

(1.) Lieux.	(2.) Distances d'Embden.	(3.) Positions.	(4.) Bailliages.	(5.) Distances de la Mer.	(6.) Positions.
Rott (Gaſtmarcher-).....	14...	N.	Norden	0 1/2 M.	E.
Rott (Langenhauſen-).....	13...	N.	Norden	1..	E.
Rott (Looger-)	16...	N.	Norden	0 1/2	E.
Rott (Neu-Lander-).....	11...	N.	Norden	0..	E.
Rott (Neu-Teicher-).....	13...	N.	Norden	0 1/2	E.
Rott (Warfer-).	15...	N.	Norden.....	1..	E.
Rype.....	6...	E. N. E.	Aurick.....	6..	N. E.
S.					
Sand-Dinen	17...	N. E.	(*C'eſt le nom d'un Canton.*)		
Sander (Lutke-).	20 1/2.	E.	Stickhauſen.....	15..	S. O.
Sander (Oeſter-)	12...	E. N. E.	Aurick.....	12..	E.
Sander (Weſter-)	11...	E. N. E.	Aurick.....	11..	E.
Sandhorſt	13 1/2.	N. E.	Aurick.....	11 1/2	S.
Schaafhaus	22...	N. E.	Aurick	9 1/2	S.
Schaafhaus	19...	N. E.	Aurick	10..	S.
Scharl	19...	E. S. E.	Stickhauſen	16..	S. E.
Schirum	11...	E. N. E.	Aurick.....	11..	N. E.
Schmakens	27...	N. E.	Wittmund.....	7 1/2	S. E.
Schnap	20...	N. E.	Fridebourg.....	12..	S.
Schonort.....	8...	N.	Aurick.....	1..	S. E.
Schot.....	9...	N.	Aurick	3..	E.
Schot-Uplandt..	9...	N.	Aurick	3..	E.
Selweede	17...	E. S. E.	Stickhauſen.....	16..	E.
Serimer-Voogtey	21 1/2.	N. E.	(*C'eſt le nom d'un Canton.*)		
Setzel	25...	E. N. E.	Fridebourg.....	3..	O.
Sibelshorne.....	18 1/2.	N.	Berum.....	1..	S.
Sigelſum	8 1/2.	N. N. E.	Aurick.....	4..	E.

Digitized by Google

(1.) Lieux.	(2.) Diſtances d'Embden.	(3.) Poſitions.	(4.) Bailliages.	(5.) Diſtances de la Mer.	(6.) Poſitions.
Silemoncken....	4...	N. N. O.	Gretheyl.....	3..	N.
Simenſwolde....	6 1/2.	E.	Embden.....	6 1/2	E.
Sipwerum.....	22 1/2.	S. E.	Eſens.....	1..	S. E.
Sirckwerum....	4 1/2.	N. N. O.	Embden.....	4..	N.
Sleen.....	16 1/2.	N. N. E.	Berum.....	3 1/2	S.
Slout.....	8...	N. O.	Gretheyl.....	0 1/2	E.
Smalle-Meer...	2 1/2.	E.	(*C'eſt le nom d'un Lac.*)		
Smerle.....	13...	S. S. E.	Wehner.....	8..	S. E.
Solingsforde.....	23...	N. E.	(*C'eſt le nom d'un Lac.*)		
Soltborne.....	10...	S. E.	Wehner.....	6 1/2	S. E.
Sophien-Groden.	32...	N. E.	Wittmund.....	1..	S.
Sophien-Zyll...	33...	N. E.	Wittmund.....	0..	S.
Sout.....	8...	N. O.	Gretheyl.....	0 1/2	E.
Speckendorff....	19...	N. E.	Aurick.....	10 1/2	S.
Spetze.....	15...	E. N. E.	Aurick.....	14..	E.
Spicker.....	16...	S. E.	Stickhauſen.....	13..	S. E.
Spicker-Oëg, *Iſle*.....	32...	N. E.	Eſens.....	0..	0.
Spolſe.....	20 1/2.	E.	Stickhauſen.....	14..	O.
Stadt-Holthuſen.	13...	S. S. E.	Wehner.....	7..	S. E.
Stapelmœr.....	14 1/2.	S. S. E.	Wehner.....	9..	S. E.
Stapelſtein.....	24...	E. N. E.	Fridebourg.....	9..	O.
Stedesdorff.....	22 1/2.	N. E.	Eſens.....	4..	S. E.
Stedesdorfer-Voogtey.....	19...	N. E.	(*C'eſt le nom d'un Canton.*)		
Steenwolden....	16...	S. E.	Leer.....	12..	S. E.
Stickelkamp....	13...	E.	Aurick.....	12..	E.
STICKHAUSEN..	17 1/2.	E. S. E.	Stickhauſen.....	15..	S. E.
Stickhauſen.....	12...	S. E.	(*C'eſt auſſi le nom d'un Bailliage.*)		

Digitized by Google

(1.) Lieux.	(2.) Distances d'Embden.	(3.) Positions.	(4.) Bailliages.	(5.) Distances de la Mer.	(6.) Positions.
Straetholt.....	16...	E.	Aurick.....	15..	E.
Stroda.....	23...	E. N. E.	Fridebourg.....	11..	O.
Stroſter-Wyſede	22 1/2.	E. N. E.	Fridebourg.....	11 1/2	O.
Suidenbourg....	20...	N. E.	Eſens.....	1..	S.
Suidwolde.....	5...	N. E.	Aurick.....	5..	N. E.
Suirshuſen.....	3...	N. N. E.	Embden.....	3..	N. E.
Suiterſum.....	18...	N. N. E.	Eſens.....	3..	S.
Swindorp.....	16 1/2.	N. E.	Eſens.....	5..	S.
T.					
Tannen-Kamp..	14 1/2.	N. E.	Aurick.....	8..	S.
Terborg.....	7...	E. S. E.	Leer.....	5..	E.
Theding.....	10...	E. S. E.	Leer.....	7..	E.
Tickelboe.....	29...	E. N. E.	Goedens.....	4..	O.
Tilſum.....	16...	E. S. E.	Stickhauſen.....	14..	E.
Timmel.....	11...	E.	Aurick.....	11..	E.
Timmeler-Vorweck.....	10...	E.	Aurick.....	10..	E.
Toquard.....	26 1/2.	N. E.	Wittmund.....	8..	S. E.
Tückergrashus..	9...	N.	Aurick.....	2..	E.
Tuixlum.....	2 1/2.	O.	Embden.....	1..	N. O.
Tunum.....	24...	N. E.	Eſens.....	3..	S. E.
V.					
Veenen.....	.....	.....	(Voyez *Wenen.*)		
Veenen.....	8...	E.	(*C'eſt le nom d'un Canton.*)		
Veenhuſen.....	9 1/2.	E. S. E.	Leer.....	7 1/2	E.
Veenhuſen.....	9...	N. N. E.	Aurick.....	5..	E.
Vehr.....	9 1/2.	S. E.	Leer.....	7..	S. E.
Velde.....	18...	E. S. E.	Stickhauſen.....	15 1/2	S. E.
Velge.....	15 1/2.	S. S. E.	Wehner.....	10..	S. E.
Viſquert.....	7...	N. O.	Gretheyl.....	2..	S.

Digitized by Google

(1.) Lieux.	(2.) Distances d'Embden.	(3.) Positions	(4.) Bailliages.	(5.) Distances de la Mer.	(6.) Positions.
Vitterbuer	9...	N. N. E.	Aurick.....	6..	E.
Ikeborg	9...	S. E.	Wehner	5 ½	S. E.
Vollen.....	16 ½.	S. S. E.	Leer.....	11..	S. E.
Voogtey (*Benser.*)	23 ½.	N. E.	(*C'eſt le nom d'une Contrée.*)		
Voogtey (*Holtrymer.*).....	16...	N. E.	(*C'eſt le nom d'un Canton.*)		
Voogtey(*Serimer-*)	21 ½.	N. E.	(*C'eſt le nom d'un Canton.*)		
Voogtey (*Stedesdorfer-*).....	19...	N. E.	(*C'eſt le nom d'un Canton.*)		
Voogtey (*Werdumer-*).....	25...	N. E.	(*C'eſt le nom d'un Canton.*)		
Voogtey (*Weſteraccumer-*)...	20...	N. N. E.	(*C'eſt le nom d'un Canton.*)		
Vorweras.....	8 ½.	S. E.	Leer	6..	E.
Vorwerck	20...	N. N. E.	Eſens.....	1..	S. E.
Vorwerck	18...	N. N. E.	Berum	1 ½	S.
Vorwerck	13 ½.	N.	Berum.....	4..	S. E.
Vorwerck	7 ½.	N.	Gretheyl.....	2..	E.
Vorwerck	9...	N.	Aurick	1..	E.
Vorwerck	4...	N. N. O.	Embden	3..	N.
Vorwerck	0 ½.	N. N. O.	Embden	0 ½	N. E.
Vorwerck	17 ½.	E.	Stickhauſen	10..	S. O.
Vorwerck	23 ½.	E.	Fridebourg.....	11..	O.
Vorwerck	20...	N. E.	Eſens.....	5..	S.
Vorwerck	6...	O.	Embden.....	0..	E.
Vorwerck	0 ½.	N.	Embden	0 ½	N.
Vorwerck .....*	3...	S. S. E.	Embden	0..	E.
Vorwerck	13...	S. E.	Wehner	8..	S. E.
Vorwerck	8 ½.	S. E.	Leer.....	6..	E.
Vorwerck	24...	E. N. E.	Fridebourg.....	9..	O.

Digitized by Google

(1.) Lieux.	(2.) Distances d'Embden.	(3.) Positions.	(4.) Bailliages.	(5.) Distances de la Mer.	(6.) Positions.
Vorwerck	12...	N. N. E.	Aurick.....	5..	E.
Vorwerck (Timmeler.)	10...	E.	Aurick	10..	E.
Updorp	23...	N. E.	Wittmund	8..	S. E.
Upgant	10...	N. N. E.	Aurick	4..	E.
Uplandt-Schot ..	9...	N.	Aurick	3..	E.
Uplawert.....	6 ½.	O. N. O.	Gretheyl	0 ½	E.
Uplengen	21...	E.	Stickkauſen.....	14..	S. O.
Uplew.et.....	6 ½.	O. N. O.	Gretheyl.....	0 ½	E.
Uppen	21 ½.	N. E.	Eſens.....	1..	S.
Upſtalſboom	10...	N. E.	Aurick.....	10..	N. E.
Utbeerts, *Iſle*...	5...	S.	Bunde	0..	0.
Utgaſt	21 ½.	N. E.	Eſens.....	3..	S.
Utorp	18...	N. E.	Eſens.....	4..	S.
Uttelmühl	24...	N. E.	Wittmund	8..	S. E.
Uttemoer	10...	S. E.	Leer.....	7..	E.
Uttum	5...	N. N. O.	Gretheyl.....	2 ½	S.
W.					
Waechwert. ...	5 ½.	N. O.	Gretheyl	2..	E.
Walle	11...	N. E.	Aurick.....	10..	E.
Wallinghuſen ..	13...	E. N. E.	Aurick	13..	N. E.
Warfer-Rott...	15...	N.	Norden.....	1..	E.
Warneſtat.....	.....	.....	(Voy. *Warnſate.*)		
Warnſate	21 ½.	N. E.	Wittmund.....	6..	S. E.
Weel.	20...	N. E.	Aurick.....	9..	S.
WEHNER	13...	S. S. E.	Wehner.....	8..	S. E.
Wehner	8...	S. E.	(*C'eſt auſſi le nom d'un Bailliage.*)		
Welde.....	18...	E. S. E.	Stickhauſen	15 ½	S. E.
Welterhuſen....	.....	.....	(Voyez *Weſterhuſen.*)		
Wenen	11 ½.	E. N. E.	Aurick	11..	N. E.

Digitized by Google

(1.) Lieux.	(2.) Diſtances d'Embden.	(3.) Poſitions.	(4.) Bailliages.	(5.) Diſtances de la Mer.	(6.) Poſitions.
Wener	.....	.....	(Voy. *Wehner.*)		
Wenigermœr....	11...	S. S. E.	Wehner	6 1/2	S. E.
Werdum.....	25...	N. E.	Eſens.....	2	S. E.
Verdumer Voogtey	25...	N. E.	(*C'eſt le nom d'un Canton.*)		
Weſteckelbuer ..	14...	N.	Berum.....	4..	S. E.
Weſteelandt	9...	N.	Aurick	0..	E.
Weſteraccum ...	19 1/2.	N. N. E.	Eſens.....	1 1/2	S.
Weſteraccumer-Voogtey	20...	N. N. E.	(*C'eſt le nom d'un Canton.*)		
Weſterbuer.....	21...	N. N. E.	Eſens.	1..	S.
Weſterdumer-Zyll	22...	N. N. E.	Eſens.....	0..	S.
Weſterende.....	8 1/2.	N. E.	Aurick	8 1/2	N. E.
Weſterholt.....	16...	N. E.	Eſens.....	5 1/2	S.
Weſterhuſen....	26 1/2.	N. E.	Wittmund	5..	S. E.
Weſterhuſen....	3...	N. O.	Embden.....	2..	N.
Weſterloech....	16...	N.	Norden	0..	E.
Weſter-Marſch...	12...	N. N. O.	(*C'eſt le nom d'une Contrée.*)		
Weſter-Middels.	17...	N. E.	Aurick	9 1/2	S.
Weſter-Ochterſum	18 ..	N. E.	Eſens.....	3 1/2	S.
Weſteronder-Tief.....	9...	N. E.	Aurick	8..	E.
Weſter-Sander..	11...	E. N. E.	Aurick	11..	E.
Weſterteder-More.	23...	E.	(*Ce ſont des Marais.*)		
Weſtorp	17...	N.	Berum.....	2..	S.
Wibelſbuer	7...	N. E.	Aurick	5..	S. E.
Wicht.....	15...	N. N. E.	Berum.....	4..	S.
Wickhuſen	3 1/2.	N. N. O.	Embden	3..	N.
Widdelſweer ...	2 1/2.	S. E.	Embden	2..	E.

Digitized by Google

(1.) Lieux.	(2.) Distances d'Embden.	(3.) Positions.	(4.) Bailliages.	(5.) Distances de la Mer.	(6.) Positions.
Wilgenboon....	21...	N. E.	Aurick	10..	S.
Willemfeldt....	17 1/2.	N.	Norden.....	1..	S.
Willen.....	22 1/2.	N. E.	Wittmund	8..	S. E.
Willensfeldt ...	17 1/2.	N.	Norden	1..	S.
Wilshuſen	13...	S. E.	Leer	10..	S. E.
Wilshuſen	13...	S. E.	Leer	10..	S. E.
Wirdum	7...	N.	Gretheyl	2..	S. E.
Wiſch	15 1/2.	S. E.	Stickhauſen.....	13..	S. E.
Wiſens	13...	E. N. E.	Aurick	13..	N. E.
Wiſerborch....*	4 1/2.	S. E.	Embden.....	2 1/2	E.
WITTMUND ...	24...	N. E.	Wittmund.....	9..	S. E.
Wittmund.....	.....	.....	(*C'eſt auſſi le nom d'un Bailliage.*)		
Wiwelſum	3...	O. S. O.	Embden.....	0 1/2	N.
Wolde	15 1/2.	S. E.	Leer	11 1/2	S. E.
Wolde	15 1/2.	S. E.	Stickhauſen.....	11..	S. E.
Wolſeten	4 1/2.	O. N. O.	Embden.....	3..	E.
Wolthuſen	0 1/2.	E.	Embden.....	0 1/2	N. E.
Woltmede	3 1/2.	N. E.	Embden	3 1/2	N. E.
Woltſeten	.....	.....	(Voy. *Wolſeten.*)		
Woquart	5 1/2.	N. O.	Gretheyl	2..	E.
Wriſſe	13...	E. N. E.	Aurick	13..	E.
Wymer	12...	S.	Bunde	5 1/2	S. E.
Wiſeder-Meer ...	18...	E. N. E.	(*C'eſt le nom d'un Lac.*)		
Wvſede-Stroſter.	22 1/2.	E. N. E.	Fridebourg	11 1/2	O.
Wyſt	20...	E. N. E.	Fridebourg.	12..	O.
Wiſterholt	22...	E. N. E.	(*C'eſt le nom d'une Forêt.*)		
Wyſter-Meer ...	.....	.....	(Voy. *Wiſeder-Meer.*)		
Wyſterſtewer ...	8...	N. O.	Gretheyl	1..	S.

X.

(1.) Lieux.	(2.) Distances d'Embden.	(3.) Positions.	(4.) Bailliages.	(5.) Distances de la Mer.	(6.) Positions.
X.					
o. o. o.					
Y.					
Yrhave	14 ½.	S. E.	Leer.....	10 ½	S. E.
Z.					
Zetel (Broeck-).	16 ½.	E. N. E.	Aurick	11 ½	S.
Zyll ou Zyll (Alt-Funixer-)	27...	N. E.	Wittmund	3 ½	S. E.
Zyll (Benser-)..	24...	N. E.	Esens.....	0..	S.
Zyll (Carolinen-)	31...	N. E.	Wittmund.....	1..	S.
Zyll (Dornumer-)	21...	N. N. E.	Esens	0..	S.
Zyll (Goeder) ..	29...	E. N. E.	Goedens	4..	O.
Zyll (Greet-)...	9...	N. O.	Gretheyl	0..	S.
Zyll (Harlinger)	28...	N. E.	Esens.....	0..	E.
Zyll (Nesser-)..	19...	N. N. E.	Berum.....	1..	S.
Zyll (Neue	6...	S. S. O.	Bunde	1..	S. E.
Zyll (Neu-Funixer-)	29...	N. E.	Wittmund.....	3..	S.
Zyll (Sophien-).	33...	N. E.	Wittmund.....	0..	S.
Zyll (Westerdumer-)	22...	N. N. E.	Esens.....	0..	S.

§. XXXVII.

Des principaux Lieux de la Principauté d'OOST-FRISE (*a.*)

1. AURICH ou AURICK, jolie Ville, ſituée à l'O. d'un ruiſſeau, dans une plaine entourée de forêts remplies de gibier. Cette Ville n'eſt pas fort grande, mais elle eſt bien bâtie & bien peuplée. Les habitans y profeſſent la Religion Luthérienne : il y a auſſi parmi eux des Calviniſtes ; mais il n'eſt permis à ceux-ci que d'aſſembler dans une maiſon particulière, & ſeulement de ſix en ſix mois. Le Château où réſidoient les Comtes-Princes d'*Ooſt-Friſe*, eſt ſitué hors de la Ville, à l'O. Il y a à *Aurich* un bel Hôtel-de-Ville, un Collége & un Hôpital qui méritent d'être vûs. Cette Ville eſt entourée d'un rempart & d'un foſſé, mais ſans baſtions, & ſans aucun ouvrage extérieur. On y diſtingue trois portes, celle du *Nord*, la porte de l'*Eſt*, & la porte du *Fauxbourg* ou de l'*Oueſt*. *Aurich* eſt à 6 lieues O. un q. au N. de Fridebourg, 5 S. O. de Wittmund, 7 O. S. O. de Jever, 5 S. S. O. d'Eſens, 6 & demie N. N. O. de Stickhauſen, 5 S. E. de Norden, & autant N. E. d'Embden. A l'occaſion de la taxe ou impoſition extraordinaire du mois de Novembre 1757, la Ville d'*Aurich* fut taxée, pour ſa quote-part, à la ſomme de 17 mille écus d'Empire. Cette Ville a été regardée juſqu'en 1744, comme la Capitale de la Principauté d'*Ooſt-Friſe*, à cauſe que la Ville d'*Emb-*

(*a*) Voyez la 2e. Note qui eſt au bas de la page 76.

den ſe gouvernoit par ſes propres loix comme un Etat libre; mais depuis que cette Province eſt paſſée ſous la domination du Roi de Pruſſe, le Gouverneur Général pour ce Monarque réſide habituellement à *Embden*. Par-conſéquent c'eſt à cette dernière Ville que convient aujourd'hui le titre de Capitale de la Province. Le Magiſtrat de la Ville d'*Aurich* eſt compoſé de deux Bourguemeſtres, de deux Conſeillers & d'un Secrétaire.

2. BALTRUM, Iſle dépendante du Bailliage de *Berum*. Cette Iſle, dont les habitans ſont Luthériens, a 4200 pas de long, 1500 de large & 9000 de tour : elle eſt à 2000 pas N. de la côte, & à 9 lieues N. un q. à l'E. d'Embden.

3. BANDT, petite Iſle du Bailliage de Gretheyl. Cette Iſle n'a que mille pas de long ſur 5 à 600 de large : elle eſt à 3250 pas O. de la côte, & à 6 lieues N. O. d'Embden.

4. BERGEBOURG ou BARGEBOURG, Village au Bailliage de *Berum*, à un quart de lieue N. E. de Norden, & à 5 lieues & demie N. d'Embden. Les Reformés ou Calviniſtes de *Norden* s'aſſemblent en toute liberté à *Bergebourg* pour les exercices de leur Religion.

5. BERUM ou BEHRUM, beau Château, Chef-lieu du Bailliage de même nom. Ce Château qui ſervoit de réſidence aux Princeſſes Douairieres d'*Ooſt-Friſe*, eſt à une lieue & demie S. de la mer, à une grande lieue N. E. de Norden, & à 6 lieues N. un quart à l'E. d'Embden. On voit à *Berum* de fort belles allées d'arbres.

6. BLINCKEN, petite Iſle dans le *Dollart*, tout proche du *Nieder-Reiderland*. Cette Iſle a mille pas de long ſur 3 à 400 de large, & elle eſt à une lieue & demie S. d'Embden.

67. BORCUM, Iſle qui reſſortit au Bailliage de *Gretheyl*. Cette Iſle, dont les habitans ſont Reformés ou Cal-

viniſtes, à 4600 pas de long ſur 1800 de large : elle eſt à 3 lieues N. du Continent, & à 8 ou 9 lieues N. O. d'Embden.

8. BORSUM, Seigneurie dépendante de la ville d'*Embden*. On diſtingue le *Grand* & le Petit *Borſum*. Ces deux endroits ſont éloignés de 500 pas l'un de l'autre, & ils ſont à une demi-lieue ou environ S. S. E. d'Embden. Les habitans de *Borſum* ſont Reformés ou Calviniſtes.

9. BUISSEN, petite Iſle du Bailliage de *Berum*. Cette Iſle n'a que 900 pas de long & environ autant de large : elle eſt ſituée entre l'Iſle de *Juiſt* & celle de *Norderney* ; & elle eſt à 2 lieues N. O. du Continent, & à 8 lieues ou environ N. N. O. d'Embden.

10. BUNDE, gros Village, Chef-lieu du Bailliage de ſon nom. Ce Village, dont les habitans élevent quantité de chevaux, eſt à 3 lieues O. S. O. de Leer, & à 4 & demie S. S. E. d'Embden, en paſſant l'*Embs* entre Borſum & Pawing.

11. BUNDER-NEU-LAND. C'eſt le nom de la partie du Diſtrict de *Bunde*, qui a été deſſechée depuis 50 ans ou environ.

12. CAROLINEN-BOURG, Maiſon de plaiſance des Princes d'*Ooſt-Friſe*, peu éloignée d'Aurich, & à 5 lieues N. E. d'Embden.

13. CAROLINEN-GRODE. C'eſt le nom d'un Canton nouvellement deſſeché & défriché. Il a été ainſi nommé à l'honneur de la Princeſſe Douairiere d'*Ooſt-Friſe*.

14. CAROLINEH-ZYHLL. C'eſt le nom d'une Ecluſe & d'un Canton limitrophe du précédent. Ils forment l'un & l'autre la partie ſeptentrionale du Bailliage de *Wittmund*.

15. CLOSTER-MEERHUSEN. *Voyez* MEERHUSEN.

Digitized by Google

16. DETEREN ou DETERN, joli Village où l'on change de chevaux de poste en allant d'*Embden* à *Oldenbourg* & à *Bremen*. Ce Village est d'ailleurs assez connu à cause des eaux minérales que l'on y a découvert depuis quelques années. *Detern* est à mille pas ou environ E. S. E. de Stickhausen, à 7 lieues S. S. E. d'Aurich, & à 8 E. S. E. d'Embden.

17. DORNUM, joli Bourg, Chef-lieu de la Seigneurie de même nom, dans le *Harlingerland*, au Bailliage d'*Esens*. Les habitans de ce Bourg sont la plûpart Luthériens. Il y a aussi parmi eux des Calvinistes. *Dornum* est à trois quarts de lieue S. de la Mer, à 2 lieues & demie O d'Esens, trois & demie N. E. de Norden, & huit N. N. E. d'Embden.

18. DYLER-SCHANTZ, petit Fort sur la rive gauche de la rivière d'*Embs*, près des frontières de *Munster*. Ce Fort qui a été entierement rasé, étoit à une lieue & demie S. S. O. de Wehner, & à 9 lieues d'Embden, en suivant la route ordinaire par *Leer-Orth*.

19. EMBDEN, Ville Capitale de l'*Oost-Frise*. Voyez la description de cette Ville sous le §. XXXVIII.

20. ESENS, jolie petite Ville, Chef-lieu de la Seigneurie & Bailliage de son nom. On voit dans cette Ville un vieux Château où réside un Gouverneur pour le Roi de Prusse, un assez beau Collége, & une belle Eglise dédiée à *S. Magnus*. Cette Ville est la patrie du Théologien *Hulseman*, & du célèbre *Brenneysen*, Chancelier d'*Oost-Frise*. *Esens* est à trois quarts de lieue S. de la Mer, à 3 lieues N. O. de Wittmund, 6 E. N. E. de Norden, 4 & demie N. N. E. d'Aurich, & 9 N. E. d'Embden.

21. FRIDEBOURG ou FRIEDBOURG, petite Ville fortifiée avec un Château, Chef-lieu du Bailliage de son nom.

Digitized by Google

Cette Ville eſt à 2 lieues S. O. de Goedens, 3 & demie S. un q. à l'O. de Jever, 6 N. E. de Stickhauſen, autant E. un q. au S. d'Aurich, & 10 E. un q. au N. d'Embden. Les habitans de *Fridebourg* profeſſent la Religion Luthérienne.

22. GOEDENS, joli Bourg, Chef-lieu de la Seigneurie & Bailliage de ſon nom. Ce Bourg eſt à 2 lieues N. E. de Fridebourg, 2 & demie S. S. E. de Jever, 2 S. O. de Kniphauſen, 7 E. d'Aurich, & 12 E. un quart au N. d'Embden.

23. GRETHEYL ou GRETE & GREETZYL, joli Bourg avec un Château, Chef-lieu du Bailliage de ſon nom. Ce Bourg eſt ſitué ſur le bord de la Mer, à 4 lieues S. O. (par terre,) & environ autant N. O. d'Embden. *Gretheyl* eſt la patrie des anciens Comtes *d'Ooſt-Friſe*, & du célèbre Hiſtorien *Ubbo-Emmius*.

24. HASSELT, Village & Château de l'Ordre de *Malte*. Ce Village eſt à 5 quarts de lieue N. de Stickhauſen, à 5 lieues S. S. E. d'Aurich, & à 7 E. S. E. d'Embden.

25. HESEL, joli Village très-fréquenté par les Seigneurs du Païs, à cauſe qu'il eſt ſitué dans une contrée abondante en bois & en gibier. Ce Village eſt à 2 lieues N. N. O. de Stickhauſen, 2 & demie N. E. de Leer, 4 S. S. E. d'Aurich, & 6. E. un q. au S. d'Embden.

26. JARSUM, joli Village ou Bourg, Chef-lieu de la Seigneurie de ſon nom. Ce Village eſt ſitué près de la rive droite de la rivière d'Embs, à une lieue S. S. E. d'Embden.

27. JEMGUM ou JEMMINGUM, gros Bourg avec titre de Bailliage. Ce Bourg eſt ſitué tout proche de la rive gauche de la rivière d'*Embs*, à une bonne lieue N. N. O. de Leer, & à 4 & demie S. E. d'Embden, par la route ordinaire. Les habitans d'*Jemmingum* vivent à leur aiſe, à

Digitized by Google

cauſe du commerce conſidérable qu'ils font. Ce fut auprès de ce Bourg que *Charles*, Duc de Gueldres, battit les troupes du Comte *Ennon* II d'*Ooſt-Friſe*, en 1535, & le Duc d'*Albe* celles du Comte *Louis* de *Naſſau*, en 1568.

28. JENNELT ou JINDELT, Bourg & Seigneurie appartenante à M. le Baron de *Knyphauſen*, ci-devant Miniſtre-Plénipotentiaire en France du Roi de Pruſſe. Les habitans de cette Seigneurie ſont Reformés ou Calviniſtes. *Jennelt* eſt à une lieue S. E. de Gretheyl, & à 2 & demie N. N. O. d'Embden.

29. ILAU ou ILE, belle Maiſon de chaſſe des Princes d'*Ooſt-Friſe*, ſituée tout proche d'une forêt fort agréable. Cette Maiſon qui étoit ci-devant un Monaſtère, eſt à une lieue & demie S. un q. à l'O. d'Aurich, & à 4 lieues E. N. E. d'Embden.

30. JUIST, Iſle du Bailliage de *Norden*, & dont les habitans ſont Proteſtans ou Luthériens. Cette Iſle a 4400 pas de long ſur 1800 de large : ell eſt à 2 lieues O. N. O. de la côte, & à 8 lieues ou environ N. O. d'Embden.

31. JULIANEN-BOURG, Maiſon de plaiſance des Princes, peu éloignée d'Aurich.

32. LANGER-OEG, Iſle du Bailliage d'*Eſens*, & dont les habitans ſont Luthériens. Cette Iſle a 5200 pas de long ſur 1400 de large : elle eſt à une grande lieue N. de la côte, & à 11 N. N. E. d'Embden.

33. LEER ou LEHR & LIER, gros Bourg bien peuplé, Chef-lieu du Bailliage de ſon nom. Les habitans y ſont pour la plûpart Mennonites : cependant il y a parmi eux quantité de Luthériens & de Calviniſtes. Ils s'appliquent les uns & les autres avec ſuccès au commerce. Il y a à *Leer* un beau Collége affecté aux Calviniſtes : le célèbre *Ubbo-Emmius* en a été le premier Recteur. Ce Bourg eſt

Digitized by Google

ſitué ſur la rive droite de la rivière de *Leda* ou *Soſte*, à une petite diſtance de celle d'*Embs*, à 2 lieues N. E. de Wehner, 3 O. de Stickhauſen, 6 S. d'Aurich, & 5 & demie S. E. d'Embden.

34. LEER-ORTH. *Voyez* ORT.

35. LOGE, Fief du Prince avec un beau Château nommé *Eventourg*. Ce Fief eſt à une petite diſtance N. de la rivière de *Leda*, à trois quarts de lieue E. N. E. de Leer, à 6 lieues S. d'Aurich, & environ autant S. E. d'Emden.

36. LUZEBOURG ou LUTETSBOURG, gros Village avec un Château & un beau jardin. Ce Village eſt à trois quarts de lieue N. E. de Norden, à 4 lieues & demie N. O. d'Aurich, & à 6 lieues N. d'Embden.

37. MARIENHAVE, joli Village qui touchoit anciennement à un Golfe où ſe retiroit le fameux Pirate *Stortebecker*. Mais ce Village eſt aujourd'hui à une bonne lieue E. de la Mer, à 2 lieues S. E. de Norden, & à 4 N. un q. à l'E. d'Emben.

38. MEERHUSEN ou MEERHUSE, belle Maiſon de chaſſe du Prince. C'étoit autrefois un Couvent. Ce lieu eſt à une lieue N. d'Aurich, 3 & demie S. S. O. d'Eſens, & 6 N. E. d'Embden.

39. NEISSA ou NESSA, petite Iſle ſituée au S. S. O. de la Ville d'Embden, dont elle n'eſt éloignée que de 2 ou 300 pas. Cette Iſle a 1200 pas de long, & environ autant de large.

40. NEUSTADT-GOEDENS, gros Bourg fort peuplé, & où l'on fabrique de bonnes toiles de lin. Les trois Religions tolerées dans l'Empire, y ſont ſouffertes. Ce Bourg eſt à un quart de lieue S. S. E. de Goedens, à 2 lieues E. N. E. de Fridebourg, à 7 E. d'Aurich, & à 12 E. un q. au N. d'Embden.

41.

41. NORDEN, Ville (Chef-lieu du Bailliage de son nom,) fort peuplée & la plus ancienne de l'*Ooſt-Friſe*. La plûpart des habitans y ſont Luthériens : cependant il y a auſſi parmi eux des Calviniſtes & des Mennonites. Cette Ville eſt ſituée au fond d'un Golfe où les vaiſſeaux peuvent arriver par le moyen de la marée, & où ils ſont en ſûreté. Le Collége de *Norden* eſt aſſez renommé. C'eſt dans cette Ville que l'on braſſe la milleure bière du païs : auſſi il s'en fait un commerce très-conſidérable. A l'occaſion de l'impoſition extraordinaire du mois de Novembre 1757, la Ville de *Norden* fut taxée pour ſa quote-part, à la ſomme de 12 mille écus d'Empire. Cette Ville eſt à 6 lieues O. S. O. d'Eſens, 5 N. O. d'Aurich, & 5 N. quart à l'O. d'Embden.

42. NORDERNEY, Iſle du Bailliage de *Berum*, & dont les habitans ſont Luthériens. Cette Iſle a 4000 pas de long ſur 1500 de large : elle eſt à une petite lieue N. O. de la côte, & à 8 lieues ou environ N. un quart à l'O. d'Embden.

43. OLDEBOURG, Village où ſont les tombeaux des anciens Chefs du Païs. Ce Village eſt à 2 lieues & demie S. E. de Norden, autant O. un q. au N. d'Aurich, & 3 & demie N. N. E. d'Embden.

44. OLDERSUM, joli Bourg, Chef-lieu de la Seigneurie & Bailliage de même nom. Ce Bourg eſt ſitué ſur la rive droite de la rivière d'*Embs*, à 4 lieues S. S. O. d'Aurich, & à 3 petites E. S. E. d'Embden.

45. ORT ou LEER-ORTH & OERT, ancien Château bâti par les Hambourgeois. Ce Château eſt ſitué au confluent de la *Soſte* & de l'*Embs*, à mille ou 1200 pas S. S. O. de Leer, à une lieue & demie N. E. de Wehner, & à 6 S. E. d'Embden. Les Hollandois ont entretenu pen-

BIBLIOTECA DE FI
Digitized by Google

dant long-tems une garniſon de leurs troupes dans le Château de *Leer-Orth*, qui eſt aſſez bien fortifié; mais en 1744 cette garniſon fut obligée de ſe retirer, & de faire place aux troupes du Roi de Pruſſe.

46. OSTER-HUSEN, Village fort connu dans l'hiſtoire du Pais par l'oppoſition que ſes habitans formerent autrefois contre l'établiſſement de la Ville d'*Embden*. Ce Village qui n'eſt qu'à une lieue N. de cette derniere Ville, étoit anciennement un endroit bien plus conſidérable qu'il n'eſt aujourd'hui; mais il a été déſerté par la ſuite des tems, & ſes habitans ont concouru à augmenter le nombre de ceux d'*Embden* contre leſquels ils s'étoient d'abord déclarés. Il eſt des Auteurs qui confondent *Ooſter-Huſen* avec *Norden*; mais c'eſt-mal-à-propos.

47. PETKUM, joli Bourg, Chef-lieu de la Seigneurie de ſon nom. Ce Bourg eſt ſitué ſur la rive droite de la rivière d'*Embs*, à 2 lieues S. E. d'Embden, en ſuivant la chauſſée; mais à une lieue ſeulement en prenant la route de traverſe.

48. PEWSUM, joli Village avec un Château du Prince, & avec titre de Bailliage. Ce Village eſt à une lieue & demie S. un q. à l'E. de Gretheyl, & à 2 lieues N. O. d'Embden. Les habitans de *Pewſum* ſont Luthériens.

49. RISUM, Village & Seigneurie dont les habitans ſont Calviniſtes. Ce Village eſt à 4 ou 500 pas E. de la Mer, à 3 lieues S. un q. à l'O. de Gretheyl, & à 2 lieues un quart O. d'Embden.

50. SANDHORST, belle Maiſon de plaiſance du Prince, à 1500 pas N. E. d'Aurich.

51. SPICKER-OEG, petite Iſle du Bailliage d'*Eſens*, & dont les habitans ſont Luthériens. Cette Iſle a 3200 pas de long ſur 1200 de large: elle eſt à trois quarts de

Digitized by Google

lieue N. de la côte, & à 13 ou 14 lieues N. E. d'Embden.

52. STEDESDORFF, joli Village avec titre de Seigneurie. Ce Village eſt à une lieue S. E. d'Eſens, 2 N. O. de Wittmund, 4 & demie N. E. d'Aurich, & 9 & demie N. E. d'Embden.

53. STICKHAUSEN ou STICKHUSEN, Bourg avec un Château (Chef-lieu du Bailliage de ſon nom) que les Hambourgeois conſtruiſirent en 1435. Ce Château a été reparé depuis : il eſt ſitué ſur la rive droite de la rivière de *Soſte* ou *Leda*, à 6 lieues & demie S. S. E. d'Aurich, 3 E. de Leer, & 7 E. S. E. d'Embden.

54. UPSTALLSBOOM. C'eſt le nom d'un endroit, à trois quarts de lieue S. O. d'Aurich, où les anciens Friſons tenoient, ſous trois grands chênes, leurs aſſemblées annuelles.

55. WEHNER, gros Bourg, Chef-lieu du Bailliage de ſon nom. Ce Bourg eſt ſitué à une petite diſtance O. de la rivière d'*Embs*, à 2 lieues S. O. de Leer, & à 8 lieues d'Embden par la route ordinaire, mais à 5 & demie ſeulement par la traverſe.

56. WITTMUND, gros Bourg, Chef-lieu de la Seigneurie & Bailliage de ſon nom. Il y a à *Wittmund* un petit Collége. Ce Bourg eſt à 2 lieues O. de Jever, 4. N. N. O. q. à l'O. de Fridebourg, 3 S. E. d'Eſens, 5 N. E. d'Aurich, & 10 N. E. d'Embden.

57. WOLTHUSEN, joli Village, Chef-lieu de la Seigneurie de ſon nom. Ce Village n'eſt qu'à 4 ou 500 pas E. d'Embden.

§. XXXVIII.

De la Ville d'Embden en particulier.

ELLE est située sur la rive septentrionale du *Dollart* (Voyez la page 362,) à 1800 pas N. de l'embouchure de l'*Embs* dans ce Golfe, & à 4 ou 5 lieues E. de la grande Mer.

Il paroît que cette Ville n'est pas fort ancienne, puisqu'il n'en est point fait mention avant l'année 1234. Elle doit son origine à des Pêcheurs qui avoient bâti leurs cabanes sur le bord de la rivière d'*Embs*, & elle est redevable de son accroissement d'abord à une calamité publique, & ensuite aux soins & au zèle de *Hiscon*, l'un de ses habitans.

En 1269, une affreuse peste désoloit toute la côte occidentale de l'Allemagne. Pour se garantir de ce fleau, les *Embdenois* renfermerent leurs habitations dans une enceinte commune, qui consistoit en une foible muraille de pierre, de bois & de terre, où l'on avoit pratiqué deux portes fort basses. Plusieurs des habitans des environs vinrent se réfugier à *Embden*.

La peste ayant cessé, les *Embdenois* commencerent à faire quelque commerce. Ils apprirent bientôt par expérience que cette voye pouvoit leur être plus utile que celle de l'agriculture, pour se procurer les douceurs qui flattent le goût & les passions. De-là ils s'appliquerent par préférence au négoce, & négligerent la culture des terres, laissant ce soin à leurs voisins. L'ancienne enceinte fut renversée, la Ville s'aggrandit insensiblement & le

nombre des habitans augmenta par le concours de ceux d'*Oſterhuſen*, malgré la rivalité & la jalouſie que ces derniers avoient d'abord fait paroître contre ceux d'*Embden*.

Vers l'an 1409, *Hiſcon*, l'un des principaux habitans d'*Embden*, & pour lors Préfet ou Préſident de la Ville, obtint de l'Empereur *Robert de Baviere*, divers priviléges en faveur de ſes concitoyens. Ce même *Hiſcon* fit publier, en 1412, au commencement du regne de l'Empereur *Sigiſmond*, l'impoſition ou droit d'ancrage qui avoit été accordé à la Ville d'EMBDEN, & il établit un Magiſtrat pour les Acciſes (qui conſiſtent dans une taxe qu'on leve ſur le vin, la bière & d'autres proviſions.) Dès l'année 1234 la Ville d'*Embden* jouiſſoit du droit de faire battre monnoie.

Malgré ces divers arrangemens, il n'y avoit point encore à *Embden* de Senat, ni de Corps de Magiſtrature pour gouverner la Ville. Toute l'autorité réſidoit en commun dans les habitans; mais ceux-ci choiſiſſoient par voye d'élection, l'un des principaux d'entr'eux, & ils le chargeoient de la principale Direction des affaires de la République. Il en étoit à-peu-près de même dans les lieux circonvoiſins ſitués dans l'*Ooſt-Friſe*. Les principaux lieux avoient chacun leur Chef particulier (comme je l'ai déja remarqué.) Les autres lieux moins importans ſe réuniſſoient pluſieurs enſemble ſous un même Chef. C'étoient autant de Seigneuries ou petits Etats qui ſe formoient par-là.

Pour ſe ſoutenir, ces divers Etats contractoient entre eux des alliances; mais ſoit par jalouſie, ou par différence d'intérêts, ces alliances ne duroient gueres. Les peuples étoient preſque toujours armés les uns contre les autres.

Digitized by Google

La Ville d'*Embden*, qui faisoit Corps à part, avoit aussi ses guerres particulières à soutenir. Ce fut dans une de ces guerres, en 1431, qu'*Occon*, Préfet d'*Embaen* fut pris par *Foccon* de *Leer*, Chef des *Vercopers*. *Imelon d'Osterhusen*, allié de *Foccon* se rendit maître d'*Embden*. *Edzard*, Seigneur d'*Aurich*, & proche parent d'*Occon*, chercha à délivrer ce prisonnier & à le venger. Il se forma des partis : celui d'*Edzard* où étoient entrés l'Evêque de *Bremen* avec la Ville de ce nom & le Comte d'*Oldenbourg*, se trouva le plus fort. *Foccon* fut battu & obligé de se retirer à *Leer*; mais on ne put prendre *Embden*, parce que l'on manquoit de vaisseaux. Les *Hambourgeois* furent priés d'en fournir. On fit pour cet effet un traité qui fut tenu secret, & dont *Imelon* n'eut aucune connoissance.

Aussitôt après ce Traité, les Hambourgeois vinrent à *Embden* avec plusieurs vaisseaux bien armés, & ils se présenterent comme Commerçans & Négotiateurs. *Imelon*, trompé par les apparences & par les protestations d'amitié qui lui furent faites, se laissa surprendre : il accepta une fête qui lui fut offerte sur les vaisseaux Hambourgeois : il vint à bord, & but copieusement du bon vin dont on le régala. Les Hambourgeois profiterent de l'imprudence d'*Imelon*; ils mirent à la voile, & le transporterent à *Hambourg*, où il mourut de misère dans les fers après 24 ans de captivité. Pour colorer cette manœuvre, les Hambourgeois publierent qu'ils avoient regardé *Imelon* comme un Pirate, & qu'ils l'avoient puni en conséquence.

Durant la prison d'*Imelon*, les Hambourgeois tirerent de cet infortuné un acte par lequel il leur cédoit ses droits sur *Embden* & sur ses dépendances. Ce fut en vertu de

Digitized by Google

cet acte, & encore plus par la force, que les Hambourgeois mirent garniſon dans *Embden*, auſſi bien que dans la plûpart des lieux conſidérables de l'*Ooſt-Friſe* : ils firent même bâtir dans ce païs pluſieurs nouvelles forteresſes à l'effet de contenir les habitans qui n'étoient rien moins que diſpoſés en leur faveur. Cependant ces habitans conſerverent le droit d'élire leurs Chefs annuels.

Ulric, dont j'ai parlé ci-devant à l'article du Gouvernement de la Principauté d'*Ooſt-Friſe*, ayant été élu Chef ou Grand-Juge du Païs, fit alliance avec *Foccon* de *Leer*, homme recommandable par ſa puiſſance : il s'aſſocia *Wiard* d'*Ophuſen*, perſonnage reſpectable par ſon grand âge & par ſes belles qualités : il mania les eſprits à propos ; & ayant enſuite déclaré une guerre ouverte aux Hambourgeois, il vint à bout, après divers ſuccès, de faire avec eux en 1453, un Traité par lequel ils lui céderent pour 16 ans les Villes d'*Embden* & de *Leer*, avec tous les droits qui appartenoient à ces deux Places.

Pendant ſa régence, *Ulric* s'appliqua à ſe concilier la confiance, l'eſtime & l'affection des peuples : il aggrandit & embellit la ville d'*Embden* ; & comme il ne lui reſtoit plus que peu de chemin à faire pour parvenir à la Souveraineté ou plutôt à l'*Immédiateté*, il demanda & obtint l'inveſtiture de ſes nouveaux Domaines (en 1465.)

Les Hambourgeois ſe récrierent & proteſterent contre l'entrepriſe d'*Ulric*, mais ce fut en vain. Ils voulurent employer la force, mais ils ne réuſſirent pas mieux. Enfin, après bien des négotiations, l'affaire fut terminée, en 1493, par la médiation des habitans de *Groningue* ; & les Hambourgeois renoncerent en faveur du Comte *Edzard* à toutes leurs prétentions tant ſur la ville d'*Emb-*

Digitized by Google

den que ſur les autres lieux de la Province, ne ſe reſervant que quelques priviléges qui ont rapport au commerce. Au reſte, il eſt à propos d'obſerver que dans ce Traité définitif entre le Comte *Edzard* & les Hambourgeois, ces derniers ſtipulerent que la Ville d'*Embden* avec tous ſes habitans ſeroit rétablie dans tous ſes anciens priviléges, & ſurtout dans ſa liberté, ce qui a occaſionné dans la ſuite bien des demêlés entre les Comtes & la Ville.

En 1579 les Embdenois envoyerent à la Diète de la *Hanſe*, des Députés pour y ménager les intérêts de leur Ville, & la faire aggréger dans la ſociété. Les Députés furent bien reçus & comme appartenans à un Etat libre. Mais des Marchands Anglois qui s'étoient retirés de *Hambourg*, étant venus s'établir à *Embden*, la Ville de *Hambourg* prit de-là prétexte pour refuſer ſon conſentement à l'aggrégation; cependant les autres Villes de la *Hanſe* avoient déja donné le leur.

En 1595 les habitans d'*Embden* qui ſoupçonnoient déja depuis du tems que le Compte d'*Ooſt-Friſe* en vouloit à leur liberté, ſe plaignirent de ce que ce Comte employoit des moyens pour les empêcher d'avoir recours à la Chambre Impériale : ils aſſemblerent des troupes, & demanderent du ſecours aux Hollandois; mais les choſes ſe pacifierent bientôt en apparence. Deux ans après (en 1597) on fit à *Delfzyll* (à 4 lieues O. S. O. d'*Embden*) par la médiation des Hollandois une tranſaction entre le Comte & la Ville. Mais cette tranſaction ne produiſit point l'effet déſiré. Les plaintes recommencerent bientôt de part & d'autre. Dès l'année 1599 la Ville d'*Embden* refuſa toute obéiſſance au Comte d'*Ooſt-Friſe*; & pour ſe ſoutenir dans ſon indépendance, elle emprunta 20 mille ducats des Hollandois & reçut garniſon de leurs troupes.

En

En 1606, elle parut avoir recouvré ſa premiere liberté, mais peu après les Etats-Généraux s'en rendirent les maîtres abſolus. L'Evêque de *Munſter*, *Chriſtophe-Bernard de Ghalen*, s'en empara en 1664, & la rendit aux Hollandois en 1666. Ces derniers s'y étoient maintenus depuis lors juſqu'en 1744, qu'ils furent obligés de faire place aux troupes du Roi de Pruſſe. *Voyez ci devant, pag. 364, l'article du Gouvernement de la Province d'Ooſt-Friſe.*

Cette Ville eſt grande, riche & bien peuplée. Elle eſt d'une figure preſque ronde & flanquée de dix Baſtions, la plûpart irréguliers & de médiocre défenſe. Elle a deux Châteaux un peu mieux fortifiés. Son Port eſt bon, mais il n'eſt point aſſez profond pour de gros Bâtimens : le Roi de Pruſſe l'a déclaré *Port franc.* Ce Prince a établi dans la Ville une Compagnie des Indes Orientales, dont le Commerce pourroit, par la ſuite du tems, devenir très-conſidérable. On remarque à *Embden*, l'Hôtel-de-Ville, la Grande Egliſe, la Bibliothèque, le Collége, la Bourſe, la Douane & le Canal qui traverſe la Ville.

EMBDEN eſt (*en ligne droite* (*a*)) à 53 lieues N. un q. à l'E. d'Aix-la-Chapelle, 35 N. E. d'Amſterdam, 58 N. E. d'Anvers, 42 N. N. O. d'Arenſberg, 192 N. un q. à l'E. d'Avignon, 20 N. de Bentheim, 82 O. un q. au N. de Berlin, 52 N. de Bonn, 22 O. un q. au N. de Bremen, 62 N. N. E. de Bruxelles, 413 N. N. E. de Cadix, 21 N. E. de Campen, 50 N. O. de Caſſel, 34 N. N. E. de Cleves, 60 N. de Coblentz, 12 N. N. E. de Cœvorden, 49 N. de Cologne, 393 N. O. de Conſtantinople, 94 O. S. O. de Coppenhagne, 174 O. N. O. de Cracovie,

(*a*) Voyez la Note qui eſt au bas de la page 91.

142 O. un q. au S. de Dantzick, 20 O. un q. au N. de Delmenhorſt, 22 O. N. O. de Diepholt, 93 O. N. O. de Dreſde, 44 N. de Duſſeldorp, 29 O. N. O. de Ferden, 67 N. un q à l'O. de Francfort ſur-le-Mein, 96 O. un q. au N. de Francfort ſur-l'Oder, 19 E. un q. au N. de Franeker, 182 N. un q. à l'O. de Genes, 45 N. de Genève, 28 S. O. de Gluckſtadt, 8 E. N. E. de Groningue, 34 N. N. O. de Ham, 34 O. S. O. de Hambourg, 37 N. O. de Hamelen, 40 O. N. O. de Hanover, 26 N. E. de Harderwick, 20 E. un q. au N. de Harlingen, 45 N. E. de la Haye, 79 N. un q. à l'O. de Heydelberg, 27 O. N. O. de Hoya, 9 S. O. de Jever, 49 N. un q. à l'E. de Juliers, 44 S. O. de Kiell, 16 E. un q. au N. de Leuwarde, 81 O. N. O. de Leypſick, 59 N. N. E. de Liége, 77 N. E. de Lille, 14 N. un q. à l'O. de Lingen, 394 N. N. E. de Liſbonne, 105 E. N. E. de Londres, 45 O. S. O. de Lubeck, 42 O. un q. au S. de Lunebourg, 156 N. un q. à l'E. de Lyon, 317 N. N. E. de Madrid, 365 N. N. O. de Malte, 78 N. un q. à l'O. de Mannheim, 206 N. un q. à l'E. de Marſeille, 67 N. un q. à l'O. de Mayence, 12 N. un q. à l'O. de Meppen, 86 N. un q. à l'E. de Metz, 31 N. O. de Minden, 369 O. un q. au S. de Moskow, 119 N. N. O. de Munick, 28 N. N. O. de Munſter, 274 N. N. O. de Naples, 34 N. N. E. de Nimegue, 91 N. O. de Nuremberg, 13 O. un q. au N. d'Oldenbourg, 22 N. O. d'Oſnabruck, 37 N. O. de Paderborn, 113 N. N. E. de Paris, 176 N. N. O. de Par- 305 S. O. de Peterſbourg (St.,) 115 O. N. O. de Prague, 169 N. O. de Preſbourg, 106 N. O. de Ratiſbonne, 252 N. N. O. de Rome, 136 N. O. de Saltzbourg, 28 O. S. O. de Stade, 22 E. N. E. de Staveren, 186 S. O. de Stockholm, 79 O. S. O. de Stralſund, 95

N. de Straſbourg, 22 N. O. de Tecklenbourg, 71 N. d Treves, 172 N. un q. à l'O. de Turin, 171 O. de Var ſovie, 170 N. O. de Veniſe, 160 N. O. de Vienne, 3 N. un q. à l'E. de Weſel, & 79 N. N. O. de Würtz bourg.

(*Longitude.*) Selon M. Homann, 28°. 33′. & enſuite 27°. 16′., 24°. 33′. & 24°. 46′. Selon M. Sanſon, 28° 30′. Selon M. Deliſle, 24°. 43′. Selon M. Robert, 24° 45′. 15″.

Selon M. Tobie Mayer, & ſelon moi, 24°. 48′. 15″

(*Latitude.*) Selon M. Homann, 53°. 36′., & enſuite 53°. 25′. & 53°. 24′. Selon M. Sanſon, 53°. 33′. 30″ Selon M. Deliſle, 53°. 20′. Selon. M. Robert, 53°. 24′

Selon M. Tobie Mayer, & ſelon moi, 53°. 19′. 35″

(*Armoiries de l'Ooſt-Friſe.*) Les Princes d'*Ooſt-Friſe* portoient parti d'un, coupé de deux à 6 quartiers. Au 1. de ſable à la Harpie éployée d'or, couronnée de même, au viſage d'incarnation, accompagnée de quatre étoiles de ſix rais d'or, *pour la Principauté d'Ooſt-Friſe.* Au 2. de gueules à l'Aiglée éployée & couronnée d'or, la pointe de chaque aîle ſurmontée d'une couronne de même, *pour le Païs de Boëckmeer.* Au 3. d'argent à la faſce de gueules lozangée d'or & d'argent, & accompagnée de 3 croiſſants d'azur, 2 & 1 *pour le haut & bas Ledingerland, & à cauſe d'une alliance avec la Maiſon de Manſlacht.* Au 4. d'azur au Lion d'argent, accollé d'une couronne à revers d'or, *pour la Seigneurie de Jever.* Au 5. d'or à un Ours ſautant de ſable, accolé d'or, *pour la Seigneurie d'Eſens.* Au 6. d'azur à deux fouëts d'or paſſés en ſautoir, *pour la Seigneurie de Wittmund.*

Trois caſques ouverts & couronnés, faiſoient le timbre de leurs armes. Le 1. au milieu pour *Ooſt-Friſe*, étoit

ſurmonté de deux larges aigrettes de plumes de ſable, chargées d'une fleur-de-lis d'or. Le 2. pour *Rietberg*, étoit ſurmonté d'une Aigle naiſſante d'or, au vol déployé de gueules. Le 3. étoit ſurmonté d'une fleur-de-lis d'azur, accompagnée de deux fouëts d'or.

N. On n'a repréſenté ſur la Carte de l'*Ooſt-Friſe*, que les Armes de la Principauté de ce nom purement & ſimplement. Les 5 autres Quartiers ſe trouveront ſur d'autres Cartes particulières.

§. XXXIX.

Tems du Lever & du Coucher du Soleil à Embden.

	Jours des Mois.	Lever du Soleil.	Couc. du Soleil.
		H. M.	H. M.
JANVIER, le	1..	8..14.	3..46.
	6..	8.. 9.	3..51
	11..	8.. 3.	3..57.
	16..	7..58.	4.. 2.
	21..	7..52.	4.. 8.
	26..	7..44.	4..16.
FEVRIER, le	1..	7..35.	4..25.
	6..	7..25.	4..35.
	11..	7..15.	4..45.
	16..	7.. 5.	4..55.
	21..	6..55	5.. 5.
	26..	6..45.	5..15.
MARS, ... le	1..	6..35.	5..25.
	6..	6..25.	5..35.
	11..	6..15.	5..45.
	16..	6.. 5.	5..55.
	21..	5..54.	6.. 6.
	26..	5..44.	6..16.
AVRIL, .. le	1..	5..33.	6..27.
	6..	5..22.	6..38.
	11..	5..12.	6..48.
	16..	5.. 1.	6..59.
	21..	4..50.	7..10.
	26..	4..40.	7..20.
MAI, ... le	1..	4..31.	7..29.
	6..	4..23.	7..37.
	11..	4..14.	7..46.
	16..	4.. 5.	7..55.
	21..	3..56.	8.. 4.
	26..	3..52.	8.. 8.

	Jours des Mois.	Lever du Soleil.	Couc. du Soleil.
		H. M.	H. M.
JUIN, ... le	1..	3..48.	8..12.
	6..	3..44.	8..16.
	11..	3..40.	8..20.
	16..	3..36.	8..24.
	21..	3..32.	8..28.
	26..	3..36.	8..24.
JUILLET, le	1..	3..40.	8..20.
	6..	3..44.	8..16.
	11..	3..48.	8..12.
	16..	3..52.	8.. 8.
	21..	3..56.	8.. 4.
	26..	4.. 5.	7..55.
AOUST, .. le	1..	4..14.	7..46.
	6..	4..23.	7..37.
	11..	4..32.	7..28.
	16..	4..41.	7..19.
	21..	4..50.	7..10.
	26..	5.. 0.	7.. 0.
SEPTEMBRE, .. le	1..	5..10.	6..50.
	6..	5..21.	6 .39.
	11..	5..32.	6..28.
	16..	5..43.	6..17.
	21..	5..54.	6.. 6.
	26..	6.. 5.	5..55.
OCTOBRE, le	1..	6..17.	5..43.
	6..	6..27.	5..33.
	11..	6..37.	5..23.
	16..	6..47.	5..13.
	21..	6..57.	5.. 3.
	26..	7.. 7.	4..53

Digitized by Google

	Jours des Mois.	Lever du Soleil.	Couc. du Soleil.		Jours des Mois.	Lever du Soleil.	Couc. du Soleil.
		H. M.	H. M.			H. M.	H. M.
NOVEMBRE, le	1..	7..16.	4..44.	DECEMBRE, le	1..	8.. 2.	3..58.
	6..	7..25.	4..35.		6..	8.. 7.	3..53.
	11..	7..34.	4..26.		11..	8..11.	3..49.
	16..	7..43.	4..17.		16..	8..15.	3..45.
	21..	7..52.	4.. 8.		21..	8..18.	3..42.
	26..	7..57.	4.. 3.		26..	8..15.	3..45.

§. XL.

Routes & Distances depuis Embden jusqu'aux principaux Lieux de l'Europe (a.)

I.

D'Embden à Aix-la-Chapelle.

	Lieues.
D'EMBDEN à Oldersum.	3.
D'Oldersum à Leer-Oorth.	3.
De Leer-Oorth à Vollen...	3.
De Vollen à Asenhus	2.
D'Asenhus à Laten	4.
De Latten à Meppen	5.
De Meppen à *Lingen*.....	5
De Lingen à *Wesel* (p. 99. n°. 10. *deuxième Route.*)..	29.
De Wesel à Juliers (p. 99. n°. 10. *deuxième Route.*).	20.
De J. à AIX-LA-CHAPELLE	5.
	79.

1°.....	56 liv. 5 s.
2°.....	59 liv. 19 s.

Deuxième Route.

	Lieues.
D'Embden à Dusseldorp (p. 248. n°. 24).....	66.
De Dusseldorp à AIX-LA-CHAPELLE (p. 242. n°. 1.	13.
	79.

1°.....	58 liv. 15 s.
2°.....	65 liv. 7 s.

Troisième Route.

D'Embden à Oldersum	3.
D'Oldersum à Leer-Oorth..	3.
De Leer-Oort à *Booner*	4.
De Booner à Zuidlaren	9.
De Zuidlaren à *Cœvorden*..	10.
De Cœvorden à Hardenberg	3.

(a) Voyez la Note qui est au bas de la page 98. & celle qui est au bas de la page 167.

	Lieues.
De Hardenberg à Ommen..	4.
D'Ommen a Zwoll.....	6.
De Zwoll à Deventer.....	7.
De Deventer à Zutphen ...	3.
De Zutphen à Doëſbourg ..	4.
De Doë.bourg à Zeventer.	3.
De Zeventer a Cleves.	4.
De Cl. à AIX-LA-CHAPELLE (p. 167. n°. 2.)	28.
	91.

1°.....	97 liv.	o ſ.
2°.....	81 liv.	8 ſ.

Communications.

D'Embden à Iarſum	1.
D'Iarſum à Ditſum	1.
De Ditſum à Mariencoer ...	1 $\frac{2}{3}$.
De Mariencoer à Bunde...	1 $\frac{1}{2}$.
De Bunde à *Booner* (3e. *R.*)	2.
	7.

D'Embden à Vollen (1e. *R.*)	9.
De Vollen à Rheyde	2.
De Rheyde à Bourtanger ..	3.
De Bourtanger à Appel	3.
D'Appel à *Cœvorden*.....	8.
	25.

De Cœvorden à Hardenberg	3.
De Hardenb. à Ootmerſum	8.
D'Ootmerſum à Oldeſaël ..	3.
D'Oldeſaël *ou* Oldenzel à Enſchede.....	3.
D'Enſchede à Stadtloon ...	7.
De Stadtloon à Ghemen ...	5.
De Ghemen à *Weſel*	7.
	36.

II.

D'*Embden à Amſterdam.*

	Lieues.
D'Embden à Zwoll (n°. 1. 3e. *Route.*)	42.
De Zwoll à AMSTERDAM (p. 292. n°. 1.).....	27.
	69.

1°.....	100 liv.	o ſ.
2°.....	72 liv.	o ſ.

Autre Route.

D'Embden à Harlingen (n°. 39.)	41.
De Harling. à AMSTERDAM (*par mer.*).....	25.
	66.

N. Un Paquebot part régulierement toutes les ſemaines de *Harlingen* pour *Amſterdam.*

III.

D'*Embden à Anvers.*

D'Embden à Nimegue (n°. 62.).....	60.
De Nimegue à ANVERS (p. 292. n°. 2.)	30.
	90.

1°.....	106 liv.	o ſ.
2°.....	90 liv.	o ſ.

Autre Route.

D'Embden à Weſel (n°. 84.).....	54.

Digitized by Google

	Lieues.
De Weſel à Ruremonde (p. 297. n°. 13.)	16.
De Ruremonde à ANVERS (p. 97. n°. 3.).....	23.
	93.

1°.....	69 liv. 0 ſ.
2°.....	72 liv. 12 ſ.

IV.

D'Embden à Arenſberg.

D'Embd. à Munſter (n°. 60.)	41.
De Munſter à Drenſtevort .	4.
De Drenſtevort à Ham.....	4.
De Ham à Werll	4.
De Werll à Nehem.....	2.
De Nehem à ARENSBERG..	2.
	57.

1°.....	41 liv. 15 ſ.
2°.....	50 liv. 0 ſ.

V.

D'Embden à Avignon.

D'Embden à Duſſeldorp (p. 248. n°. 24.).....	66.
De Duſſeldorp à AVIGNON (p. 243. n°. 5.).....	169.
	235.

1°.....	179 liv. 10 ſ.
2°.....	191 liv. 4 ſ.

VI.

D'Embden à Bentheim.

	Lieues.
D'Embd. à Lingen (n°. 1.)	25.
De Lingen à BENTHEIM...	7.
	32.

1°.....	20 liv. 0 ſ.
2°.....	21 liv. 12 ſ.

Autre Route.

D'Embden à Cœvorden (n°. 1. *troiſième Route.*)	29.
De Cœvorden à Nienhus ..	8.
De Nienhus à Noordthorn.	3.
De Noordth. à BENTHEIM.	4.
	44.

VII.

D'Embden à Berlin.

D'Embden à Ferden (p. 302. n°. 30.).....	38.
De Ferden à BERLIN (p. 295. n°. 8.).....	78.
	116.

1°.....	70 liv. 0 ſ.
2°.....	75 liv. 13 ſ.

VIII.

D'Embden à Bonn.

D'Embden à Duſſeldorp (p. 248. n°. 24.).....	66.
De Duſſeldorp à BONN (p. 244. n°. 8.).....	14.
	80.

1°.....	58 liv. 15 ſ.
2°.....	65 liv. 7 ſ.

Digitized by Google

IX.

D'Embden à Bremen.

	Lieues.
D'Embden à Oldenbourg (n°. 64.)	17.
D'Oldenb. à Delmenhorſt (p. 312. n°. 73.)	8.
De Delmenhorſt à BREMEN.	3.
	28.

1°..... 15 liv. 0 ſ.
2°..... 16 liv. 5 ſ.

X.

D'Embden à Bruxelles.

D'Embden à Weſel (n°. 84.)	54.
De Weſel à Ruremonde (p. 297. n°. 13.)	16.
De Rurem. à BRUXELLES (p. 245. n°. 11.).....	29.
	99.

1°..... 75 liv. 0 ſ.
2°..... 80 liv. 0 ſ.

Autre Route.

D'Embden à Anvers (n°. 3.)	90.
D'Anvers à BRUXELLES (p. 297. n°. 13. 3e. *Route.*)..	8.
	98.

1°..... 113 liv. 15 ſ.
2°..... 98 liv. 0 ſ.

XI.

D'Embden à Cadix.

	Lieues.
D'Embd. à Bruxelles (n°. 10)	99.
De Bruxelles à Paris (p. 112. n°. 15. *quatrième Route*)..	68.
De Paris à CADIX (*Tom. I. p.* 328.).....	352.
	519.

1°..... 410 liv. 8 ſ.
2°..... 563 liv. 0 ſ.

XII.

D'Embden à Campen.

D'Embden à Zwoll (n°. 1. *troiſième Route.*)	42.
De Zwoll à CAMPEN.....	3.
	45.

Deuxième Route.

D'Embd. à Groningue (n°. 33.).....	21.
De Groningue à Meppel (p. 175. n°. 31.).....	15.
De Meppel à Schwarteſluys .	3.
De Schwarteſl. à CAMPEN ..	3.
	42.

XIII.

D'Embden à Carlſtadt.

D'Embden à Aurich.....	5.
D'Aurich à Fridebourg....	6.
De Fridebourg à Goedens..	2.
De Goedens à Vehr.....	3.
De Vehr à Inter (*par eau.*)	3.
D'Inter à Blexum.....	3.
De Blexum à CARLSTADT (*par eau.*).....	1.
	23.

XIV.

D'Embden à Caſſel.

D'Embden à Munſter (n°. 60) 41.

Lieues.

De M. à Paderborn (n°. 66.) 20.
De Paderborn à Warbourg. 8.
De Warbourg à CASSEL ... 6.
75.

1°..... 50 liv. 10 ſ.
2°..... 59 liv. 10 ſ.

XV.

D'Embden à Cleves.

Voyez la troiſième Route d'*Embden* à *Aix-la-Chapelle*, ſous le N°. I. ..... 63.

1°..... 78 liv. 0 ſ.
2°..... 60 liv. 0 ſ.

Voyez auſſi la Route de *Cleves* à *Embden*, p. 173. ſous le N°. XXVI. & corrigez ainſi cette Route. De Zwoll à Hardenberg 9 lieues; de Hardenberg à Paylen 9; de Paylen à Sudlar 6; de Sudlar à Schemt 5; de Schemt à Booner 4; de Booner à Nien-Schantz 4; de Nien-Schantz à *Embden* 6. Total, depuis *Cleves* juſqu'à *Embden*, 64 lieues.

XVI.

D'Embden à Coblentz.

D'Embden à Duſſeldorp (p. 248. n°. 24.) ..... 66.
De Duſſeldorp à COBLENTZ (p. 247. n°. 15.) ..... 24.
90.

1°..... 68 liv. 15 ſ.
2°..... 76 liv. 3 ſ.

Autre Route.

Lieues.

D'Embd. à Cologne (n°. 18.) 77.
De Cologne à COBLENTZ (p. 247. n°. 15.) ..... 15.
92.

1°..... 64 liv. 5
2°..... 74 liv. 6

XVII.

D'Embden à Cœvorden.

D'Embden à Oldersum..... 3.
D'Oldersum à COEVORDEN n°. 1. *Troiſième Route.*).. 26.
29.

1°..... 42 liv. 5 ſ
2°..... 33 liv. 9 ſ

XVIII.

D'Embden à Cologne.

D'Embd. à Munſter (n°. 60) 41.
De Munſter COLOGNE (p. 299. n°. 20. *deux. Route.*) 36.
77.

1°..... 50 liv. 10 ſ
2°..... 59 liv. 9 ſ

Autre Route.

D'Embden à Duſſeldorp (p. 248. n°. 24.) ..... 66.
De Duſſeldorp à COLOGNE. 9.
75.

Digitized by Google

1°..... 55 liv. 0 ſ.
2°..... 61 liv. 6 ſ.

XIX.

D'Embden à Conſtantinople.

D'Embden à Vienne (n°. 83.) 266.
De V. à CONSTANTINOPLE (*Tom. I. p.* 329.)..... 293.
559.

1°..... 509 liv. 0 ſ.
2°..... 457 liv. 0 ſ.

XX.

D'Embden à Coppenhague.

D'Embden à Hamborg (n°. 35.)..... 54.
De Hambourg à COPPENHAGUE (p. 300. n°. 22.)... 85.
139.

1°..... 113 liv. 15 ſ.
2°..... 122 liv. 15 ſ.

XXI.

D'Embden à Cracovie.

D'Embden à Ferden (n°. 27.) 38.
De Ferden à CRACOVIE (p. 300. n°. 23.)..... 215.
253.

1°..... 168 liv. 15 ſ.
2°..... 181 liv. 6 ſ.

XXII.

D'Embden à Dantzick.

D'Embden à Ferden (n°. 27.) 38.

Lieues.

De Ferden à DANTZICK (p. 300. n°. 24.)..... 188.
226.

1°..... 138 liv. 15 ſ.
2°..... 149 liv. 18 ſ.

XXIII.

D'Embden à Delmenhorſt.

D'Embden à Oldenbourg (n°. 64.)..... 17.
D'Oldenbourg à DELMENHORST (p. 312. n°. 73.)... 8.
25.

1°..... 12 liv. 10 ſ.
2°..... 13 liv. 11 ſ.

XXIV.

D'Embden à Diepholt.

D'Embden à Stickhauſen... 7.
De Stickhauſen à Friſoit... 6.
De Friſoit à Kloppenborg .. 5.
De Kloppenborg à Vechte.. 6.
De Vechte à DIEPHOLT ... 3.
27

1°..... 17 liv. 10 ſ.
2°..... 18 liv. 18 ſ.

XXV.

D'Embden à Dreſde.

D'Embd. à Ferden (n°. 27.) 38.
De Ferden à DRESDE (p. 301. n°. 27.)..... 99.
137.

1°..... 83 liv. 15 ſ
2°..... 90 liv. 10 ſ.

XXVI.

D'Embden à Duſſeldorp.

Lieues.

Voyez la Route de *Duſſeldorp* à *Embden*, p. 248. n°. 24..... 66.

1°..... 47 liv. 10 ſ.
2°..... 53 liv. 4 ſ.

XXVII.

D'Embden à Ferden.

Voyez la Route de *Ferden* à *Embden*, p. 302. n°. 30... 38.

1°..... 21 liv. 5 ſ.
2°..... 23 liv. 0 ſ.

XXVIII.

D'Embden à Francfort ſur-le-Mein.

D'Embd. à Munſter (n°. 60.) 41.
De Munſter à Ham (n°. 34.) 8.
De Ham à Unna ..... 4.
D'Unna Wermerskirchen .. 8.
De Wermerſ. à Warth..... 4.
De Warth à FRANCFORT (p. 98. n°. 7.) ..... 35.
100.

1°..... 71 liv. 15 ſ.
2°..... 81 liv. 18 ſ.

Autre Route.

D'Embden à Duſſeldorp (p. 248. n°. 24.)..... 66.

Lieues.

De Duſſeld. à FRANCFORT (248. n°. 25.)..... 49.
115.

1°..... 80 liv. 0 ſ.
2°..... 88 liv. 6 ſ.

XXIX.

D'Embden à Franeker.

D'Embden à Groningue (n°. 33.)..... 21.
De Groningue à Grypskerke 4.
De Grypskerke à Dockum.. 5.
De Dockum à Leuwarde... 5.
De Leuwarde à FRANEKER .. 4.
39.

1°..... 58 liv. 5 ſ.
2°..... 40 liv. 0 ſ.

Communication.

De Grypskerke à Buytenpoſt..... 3.
De Buytenpoſt à Bergumer. 3.
De Bergumer à *Leuwarde*... 3.
9.

XXX.

D'Embden à Genes.

D'Embden à Francfort (n°. 28.)..... 100.
De Francfort à GENES (p. 302. n°. 33.)..... 177.
277.

1°..... 250 liv. 10 ſ.
2°..... 291 liv. 3 ſ.

Digitized by Google

XXXI.

D'Embden à Geneve.

Lieues.

D'Embden à Dusseldorp (p. 248. nº. 24.) ..... 4 66.
De Dusseldorp à GENEVE (p. 249. nº. 27.) ..... 154.
220.

1º. ..... 172 liv. 10 s.
2º. ..... 183 liv. 4 s.

XXXII.

D'Embden à Gluckstadt.

D'Embden à Deteren ..... 8.
De Deteren à Apen ..... 2.
D'Apen à Reckum (p. 293. nº. 5. 2e. *Route.*) ..... 12.
De Reckum à Bremervohrde 12.
De Bremervohrde à Stade .. 6.
De Stade à GLUCKSTADT (p. 303. nº. 35. 4e. *Route.*) .. 8.
48.

1º. ..... 30 liv. 0 s.
2º. ..... 32 liv. 6 s.

XXXIII.

D'Embden à Groningue.

D'Embden à Booner (nº. 1. 3e. *Route*) ..... 10.
De Booner à Winschoote .. 3.
De Winschoote à Scheemte .. 1.
De Scheemte à Slochter .... 3.
De Slochter à GRONINGUE .. 4.
21.

1º. ..... 26 liv. 5 s.
2º. ..... 21 liv. 0 s.

Autre Route.

Lieues.

D'Embden à Delfzyll (*par eau.*) ..... 4.
De Delfzyll à Dam ..... 1.
De Dam à Garrelsweer .... 1.
De Garrelsweer à GRONINGUE ..... 4.
10.

XXXIV.

D'Embden à Ham.

D'Embden à Munster (nº. 60.) ..... 41.
De Munster à Drenstevort .. 4.
De Drenstevort à HAM .... 4.
49.

1º. ..... 34 liv. 5 s.
2º. ..... 41 liv. 18 s.

XXXV.

D'Embden à Hambourg.

D'Embden à Bremen (nº. 9.) 28.
De Bremen à HAMBOURG (p. 176. nº. 34.) ..... 26.
54.

1º. ..... 33 liv. 15 s.
2º. ..... 36 liv. 7 s.

Deuxième Route.

D'Embden à Bremervohrde nº. 32.) ..... 34.
De Bremervohrde à Hornebourg ..... 7.
De Hornebourg à Crantz .. 4.

Lieues.

De Crantz à HAMBOURG (*par eau.*) ..... 3.

48.

1°. ..... 30 liv. 0 ſ.
2°. ..... 32 liv. 6 ſ.

XXXVI.

D'*Embden à Hamelen.*

D'Embden à Minden (p. 346. n°. 16.) ..... 41.
De Minden à HAMELEN (p. 345. n°. 14. 3e. *Route.*) .. 8.

49.

1°. ..... 33 liv. 15 ſ.
2°. ..... 36 liv. 3 ſ.

XXXVII.

D'*Embden à Hanover.*

D'Embden à Ferden (p. 302. n°. 30.) ..... 38.
De Ferden à HANOVER (p. 305. n°. 44.) ..... 20.

58.

1°. ..... 33 liv. 15 ſ.
2°. ..... 36 liv. 10 ſ.

XXXVIII.

D'*Embden à Harderwick.*

D'Embden à Zwoll (n^e. 1. 3e. *Route.*) ..... 42.
De Zwoll à Elbourg ..... 4.
D'Elbourg à HARDERWICK. 4.

50.

1°. ..... 80 liv. 0 ſ.
2°. ..... 60 liv. 0 ſ.

XXXIX.

D'*Embden à Harlingen.*

Lieues.

D'Embden à Franeker (n°. 29.) ..... 39.
De Franeker à HARLINGEN 2.

41.

1°. ..... 60 liv. 0 ſ.
2°. ..... 42 liv. 0 ſ.

N. En prenant la deuxieme Route d'*Embden* à *Groningue*, on ne comptera que 30 lieues depuis *Embden* juſqu'à *Harlingen*.

XL.

D'*Embden à la Haye.*

D'Embden à Zwoll (n°. 1. 3e. *Route.*) ..... 42.
De Zwoll à Amersfort (p. 292. n°. 1.) ..... 15.
D'Amersfort à la HAYE (p. 306. n°. 46.) ..... 19.

76.

1°. ..... 114 liv. 0 ſ.
2°. ..... 80 liv. 0 ſ.

XLI.

D'*Embden à Heydelberg.*

D'Embden à Francfort (n°. 28.) ..... 100.
De Francfort à HEYDELBERG (p. 302. n°. 33.) .. 20.

120.

1°. ..... 86 liv. 15 ſ.
2°. ..... 98 liv. 2 ſ.

XLII.

D'Embden à Hoya.

D'Embden à Ferden (p. 302. n°. 30.) ..... 38.
De Ferden à HOYA ..... 4.
42.

1°. ..... 23 liv. 15 ſ.
2°. ..... 25 liv. 14 ſ.

Autre Route.

D'Embden à Delmenhorſt (n°. 23.) ..... 25.
De Delzenhorſt à Baſſum.. 6.
De Baſſum à Zwidwolden .. 2.
De Zwidwolden à Siecke ... 4.
De Siecke à HOYA ..... 2.
39.

XLIII.

D'Embden à Juliers.

Voyez la Route de *Juliers à Embden*, p. 102. ſous le N°. XXIV. ..... 75.

1°. ..... 52 liv. 10 ſ.
2°. ..... 55 liv. 18 ſ.

XLIV.

D'Embden à Kiell.

D'Embden à Hambourg (n°. 35.) ..... 54.
De Hambourg à KIELL (p. 307. n°. 52.) ..... 21.
75.

1°. ..... 47 liv. 10 ſ.
2°. ..... 51 liv. 4 ſ.

XLV.

D'Embden à Leuwarde.

Lieues.

Voyez la Route d'*Embden à Franeker*, ſous le N°. XXIX. ..... 35.

1°. ..... 50 liv. 5 ſ.
2°. ..... 36 liv. 0 ſ.

XLVI.

D'Embden à Leypſick.

D'Embden à Ferden (p. 302. n°. 30.) ..... 38.
De Ferden à LEYPSICK (p. 301. n°. 27.) ..... 73.
111.

1°. ..... 67 liv. 10 ſ.
2°. ..... 72 liv. 19 ſ.

LXVII.

D'Embden à Liége.

D'Embden à Weſel (n°. 84.) 54.
De Weſel à Ruremonde (p. 297. n°. 13.) ..... 16.
De Ruremonde à LIEGE (p. 307. n°. 56. 2e. *Route.*) .. 13.
83.

1°. ..... 55 liv. 0 ſ.
2°. ..... 58 liv. 12 ſ.

Autre Route.

D'Embden à Duſſeldorp (p. 248. n°. 24.) ..... 66.

Digitized by Google

Lieues.

De Dusseldorp à LIEGE (p. 251. n°. 35.) ..... 23.

89.

1°. ..... 66 liv. 5 s.
2°. ..... 73 liv. 8 s.

XLVIII.

D'*Embden à Lingen.*

Voyez la *Route d'Embden à Aix-la-Chapelle*, sous le N°. I. ..... 25.

1°. ..... 15 liv. 5 s.
1°. ..... 16 liv. 11 s.

XLIX.

D'*Embden à Lisbonne.*

D'Embden à Bruxelles (n°. 10) ..... 99.
De Bruxelles à LISBONNE (p. 308. n°. 58.) ..... 415.

514.

1°. ..... 407 liv. 8 s.
2°. ..... 559 liv. 0 s.

L.

D'*Embden à Londres.*

D'Embden à Amersfort (n°. 40.) ..... 57.
D'Amersfort à Utrecht .... 6.
D'Utrecht à LONDRES (p. 308. n°. 59. 4e. *Route.*) .. 80.

143.

Autre Route.

D'Embden à LONDRES (*par mer.*) ..... 116.

LI.

D'*Embden à Lubeck.*

Lieues.

D'Embden à Hambourg (n°. 35.) ..... 54.
De Hambourg à LUBECK (p. 308. n°. 60.) ..... 17.

71.

1°. ..... 45 liv. 0 s.
2°. ..... 48 liv. 9 s.

LII.

D'*Embden à Lunebourg.*

D'Embden à Hornebourg (n°. 35. 2e. *Route.*) ..... 41.
De Hornebourg à Crantz .. 4.
De Crantz à Harbourg .... 4.
De Harbourg à Winsen ... 4.
De Winsen à LUNEBOURG 6.

59.

1°. ..... 38 liv. 15 s.
2°. ..... 41 liv. 15 s.

Deuxième Route.

D'Embden à Bremen (n°. 9.) 28.
De Bremen à Ottersberg... 7.
D'Ottersberg à Rotenbourg 4.
De Rotenbourg à Postel ... 14.
De Postel à LUNEBOURG .. 8.

61.

1°. ..... 40. liv. 0 s.
2°. ..... 43 liv. 2 s.

LIII.

D'*Embden à Madrid.*

D'Embd. à Bruxelles (n°. 10.) 99.

De

Lieues.

De Bruxelles à MADRID (p. 309. n°. 62.) ..... 309.
408.

1°..... 335 liv. 8 f.
2°..... 463 liv. 0 f.

LIV.

D'*Embden à Malte.*

D'Embden à Avignon (n°. 5.) ..... 235.
D'Avignon à MALTE (p. 309 n°. 64.) ..... 255.
490.

LV.

D'*Embden à Mannheim.*

D'Embden à Mayence (n°. 56.) ..... 105.
De Mayence à MANNHEIM (p. 103. n°. 33.) ..... 16.
121.

1°..... 62 liv. 10 f.
2°..... 69 liv. 8 f.

Autre Route.

D'Embden à Francfort (n°. 28.) ..... 100.
De Francfort à MANNHEIM (p. 253. n°. 41.) ..... 20.
120.

1°..... 86 liv. 15 f.
2°..... 98 liv. 2 f.

LVI.

D'*Embden à Mayence.*

D'Embden à Duſſeldorp (n°. 26.) ..... 66.

Lieues.

De Duſſeldorp à MAYENCE (p. 253. n°. 42.) ..... 39.
105.

1°..... 78 liv. 15 f.
2°..... 86 liv. 19 f.

LVII.

D'*Embden à Minden.*

Voyez la Route de *Minden* à *Embden*, p. 346. ſous le N°. XVI. ..... 41.

1°..... 28 liv. 15 f.
2°..... 30 liv. 19 f.

LVIII.

D'*Embden à Moſkow.*

D'Embden à Ferden (p. 302. n°. 30.) ..... 38.
De Ferden à MOSKOW (p. 310. n°. 68.) ..... 460.
498.

1°..... 308 liv. 5 f.
2°..... 400 liv. 0 f.

LIX.

D'*Embden à Munick.*

D'Embden à Francfort (n°. 28.) ..... 100.
De Francfort à MUNICK (p. 254. n°. 45.) ..... 78.
178.

1°..... 133 liv. 0 f.
2°..... 147 liv. 19 f.

Digitized by Google

LX.

D'Embden à Munſter.

	Lieues.
D'Embden à Lingen (n°. 1.)	25.
De Lingen à Ruene	7.
De Ruene à MUNSTER	9.
	41.

1°.....	29 liv. 5 ſ.
2°.....	36 liv. 10 ſ.

LXI.

D'Embden à Naples.

D'Embden à Francfort (n°. 28.).....	100.
De Francfort à Augſbourg (p. 254. n°. 45.).....	64.
D'Augſbourg à Trente (p. 258. n°. 63. 1re. *Route.*)..	63.
De Trente à NAPLES (p. 311. n. 71.).....	196.
	423.

1°.....	330 liv. 10 ſ.
2°.....	307 liv. 0 ſ.

LXII.

D'Embden à Nimegue.

D'Embden à Lingen (n°. 1.)	25.
De Lingen à Bentheim	7.
De Bentheim à Enſchede...	6.
D'Enſchede à Borckelo	6.
De Borckelo à Doeſbourg..	8.
De Doeſbourg à NIMEGUE.	8.
	60.

1°.	76 liv. 0 ſ.
2°.	51 liv. 12 ſ.

Deuxième Route.

	Lieues.
D'Embden à Zwoll (n°. 1. 3e. *Route.*)	42.
De Zwoll à Deventer	7.
De Deventer à Zutphen ...	3.
De Zutphen à Arnheim....	7.
D'Arnheim à NIMEGUE ...	4.
	63.

1°.	88 liv. 0 ſ.
2°.	69 liv. 0 ſ.

Communications.

De Bentheim à Enſchede...	6.
D'Enſchede à Delden.....	4.
De Delden à Goher	2.
De Goher à *Deventer*.....	7.
	19.

De Bentheim à Oldenzaël .	4.
D'Oldenzaël à *Delden*	4.
	8.

De Goher à Diepenheim ...	1.
De Diepenheim à Lochem ..	2.
De Locnem à *Zutphen*	4.
	7.

LXIII.

D'Embden à Nuremberg.

D'Embden à Francfort (n°. 28.).....	100.
De Francfort à Würtzbourg (p. 98. n°. 7.).....	23.
De Würtzbourg à NUREMBERG (p. 107. n°. 53.) ..	24.
	147.

Digitized by Google

1°..... 108 liv. 0 ſ.
2°..... 121 liv. 1 ſ.

Deuxième Route.

D'Embben à Caſſel (n°. 14.) 75.
De Caſſel à Bamberg (p. 294. n°. 6. 5e. *Route.*)..... 55.
De Bamberg à NUREMBERG (p. 311. n°. 72.)..... 22.
152.

1°..... 93 liv. 5 ſ.
2°..... 106 liv. 16 ſ.

Troiſième Route.

D'Embden à Bremen (n°. 9.) 28.
De Bremen à Minden (p. 343. n°. 5.)..... 20.
De Minden à Caſſel (p. 298. n° 17. 2e. *Route.*)..... 28.
De Caſſel à Bamberg (p. 294. n°. 6. 5e. *Route.*)..... 55.
De Bamberg à NUREMBERG (p. 311. n°. 72.)..... 22.
153.

1°..... 94 liv. 10 ſ.
2°..... 108 liv. 3 ſ.

Quatrième Route.

D'Embden à Ferden (n°. 27.) 38.
De Ferden à NUREMBERG (p. 311. n°. 72.)..... 124.
162.

1°..... 99 liv. 10 ſ.
2°..... 106 liv. 11 ſ.

LXIV.

D'Embden à Oldenbourg.

D'Embden à Deteren ..... 8.
De Deteren à Apen ..... 2.

Lieues.
D'Apen à OLDENBOURG .. 7.
17.

1°..... 8 liv. 15 ſ.
2°..... 9 liv. 9 ſ.

LXV.

D'Embden à Oſnabruck.

D'Embden à Meppen (n°. 1.) 20.
De Meppen à Furſtenaw.... 7.
De Furſtenaw à OSNABRUCK 7.
34.

1°..... 25 liv. 0 ſ.
2°..... 27 liv. 0 ſ.

LXVI.

D'Embden à Paderborn.

D'Embden à Munſter (n°. 60.)..... 41.
De Munſter à Warndorff .. 6.
De Warndorff à Riettberg . 6.
De Riettberg à PADERBORN 8.
61.

1°..... 41 liv. 15 ſ.
2°..... 50 liv. 0 ſ.

LXVII.

D'Emden à Parme.

D'Embden à Francfort (n°. 28.)..... 100.
De Francfort à Bruchſal (p. 302. n°. 33.)..... 28.
De Bruchſal à Milan (p. 174. n°. 29.)..... 121.
De Milan à PARME ..... 27.
276.

1°..... 223 liv. 0 ſ.
2°..... 232 liv. 13 ſ.

LXVIII.

D'Embden à Peterſbourg (St.)

Lieues.

D'Embden à Ferden (p. 302. n°. 30.)..... 38.
De Ferden à PETERSBOURG (p. 313. n°. 77.)..... 412.
450.

1°..... 265 liv. 0 ſ.
2°..... 288 liv. 5 ſ.

LXIX.

D'Embden à Prague.

D'Embden à Ferden (p. 312. n°. 30.)..... 38.
De Ferd. à PRAGUE (p. 313. n°. 78.)..... 133.
171.

1°..... 102 liv. 10 ſ.
2°..... 111 liv. 0 ſ.

LXX.

D'Embden à Preſbourg.

D'Embden à Vienne (n°. 83.) 266.
De Vienne à PRESBOURG (p. 107. n°. 54.)..... 17.
283.

1°..... 204 liv. 5 ſ.
2°..... 225 liv. 10 ſ.

LXXI.

D'Embden à Ratiſbonne.

D'Embden à Nuremberg (n°. 63.)..... 147.

Lieues.

De Nuremberg à RATISBONNE (p. 107. n°. 55.) 24.
171.

1°..... 123 liv. 0 ſ.
2°..... 137 liv. 15 ſ.

LXXII.

D'Embden à Rome.

D'Embden à Trente (n°. 61.) 227.
De Trente à ROME (p. 311. n°. 71.)..... 146.
373.

1°..... 284 liv. 0 ſ.
2°..... 277 liv. 0 ſ.

LXXIII.

D'Embden à Saltzbourg.

D'Embden à Munick (n°. 59.)..... 178.
De Munick à SALTZBOURG (p. 108. n°. 57.)..... 30.
208.

1°..... 158 liv. 0 ſ.
2°..... 174 liv. 19 ſ.

LXXIV.

D'Embden à Staveren.

D'Embden à Leuwarde (n°. 45.)..... 35.
De Leuwarde à Bolſwaert.. 5.
De Bolſwaert à Worcum.. 2.
De Worcum à STAVEREN.. 3.
45.

Digitized by Google

1°..... 66 liv. 10 ſ.
2°..... 48 liv. 0 ſ.

LXXV.

D'Embden à Stenford.

Lieues.

D'Embden à Lingen (n°. 1.) 25.
De Lingen à STENFORD.... 10.
35.

1°..... 21 liv. 10 ſ.
2°..... 23 liv. 6 ſ.

LXXVI.

D'Embden à Stockholm.

D'Embden à Coppenhague (n°. 20.) ..... 139.
De Coppenhague à STOCKHOLM ..... 120.
259.

1°..... 173 liv. 15 ſ.
2°..... 192 liv. 15 ſ.

LXXVII.

D'Embden à Stralſund.

D'Embden à Hambourg (n°. 35.) ..... 54.
De Hambourg à Wiſmar (p. 304. n°. 39. 3e. *Route.*) .. 32.
De Wiſmar à Alt-Carin .. 6.
D'Alt-Carin à Roſtock .... 6.
De Roſtock à STRALSUND (p. 316. n°. 90.) ..... 16.
114.

1°..... 76 liv. 5 ſ.
2°..... 81 liv. 17 ſ.

LXXVIII.

D'Embden Tecklenbourg.

Lieues.

D'Embden à Lingen (n°. 1.) 25.
De Lingen à TECKLENBOURG ..... 10.
235.

1°..... 21 liv. 5 ſ.
2°..... 23 liv 6 ſ.

LXXIX.

D'Embden à Trèves.

D'Embden à Duſſeldorp (p. 248. n°. 24.) ..... 66.
De Duſſeldorp à TREVES (p. 258. n°. 60.) ..... 39.
105.

1°..... 77 liv. 10 ſ.
2°..... 85 liv. 6 ſ.

LXXX.

D'Emden à Turin.

D'Embden à Geneve (n°. 31.) ..... 220.
De Geneve à TURIN (p. 108.) 55.
275.

1°..... 232 liv. 10 ſ.
2°..... 243 liv. 4 ſ.

LXXXI.

D'Emden à Varſovie.

D'Embden à Ferden (n°. 27.) 38.

Digitized by Google

Lieues.

De Ferden à VARSOVIE (p. 316. n°. 93.) ..... 190.

228.

1°..... 157 liv. 10 ſ.
2°..... 170 liv. 3 ſ.

LXXXII.

D'Embden à Veniſe.

D'Embden à Trente (n°. 61.) 227.
De Trente à VENISE ..... 36.

263.

1°..... 197 liv. 0 ſ.
2°..... 208 liv. 12 ſ.

LXXXIII.

D'Embden à Vienne.

D'Embden à Ratiſbonne (n°. 71.) ..... 171.
De Ratiſbonne à VIENNE (p. 109. n°. 63.) ..... 95.

266.

1°..... 191 liv. 15 ſ.
2°..... 212 liv. 0 ſ.

Autre Route.

D'Embden à Ferden (n°. 27.) 38.

Lieues.

De Ferden à VIENNE (p. 317. n°. 95.) ..... 243.

281.

1°..... 183 liv. 5 ſ.
2°..... 197 liv. 0 ſ.

LXXXIV.

D'Embden à Wſel.

D'Embden à Lingen (n°. 10.) 25.
De Lingen à WESEL (p. 248. n°. 24.) ..... 29.

54.

1°..... 35 liv. 0 ſ.
2°..... 37 liv. 16 ſ.

LXXXV.

D'Embden à Würtzbourg.

D'Embden à Francfort (n°. 28.) ..... 100.
De Francfort à WURTZBOURG (p. 98. n°. 7.) 23.

123.

1°..... 91 liv. 15 ſ.
2°..... 103 liv. 10 ſ.

§. XLI.

Routes & Diſtances depuis les principales Villes de la France juſqu'à Embden.

I.

D'Aix à Embden.

	Lieues.
D'AIX à Avignon	15.
D'Avignon à EMDEN (p. 432. n°. 5.)	235.
	250.

1°..... 190 liv. 3 ſ.
2°..... 203 liv. 6 ſ.

II.

D'Amiens à Embden.

D'Amiens à Bruxelles (p. 185. n°. 2.)	43.
De Bruxelles à EMBDEN (p. 433. n°. 10.)	99.
	142.

1°..... 111 liv. 0 ſ.
2°..... 123 liv. 0 ſ.

III.

De Beſançon à Embden.

De Beſançon à Duſſeldorp (p. 260. n°. 3.)	94.
De Duſſeldorp à EMBDEN (p. 248. n°. 24.)	66.
	160.

1°..... 110 liv. 0 ſ.
2°..... 141 liv. 6 ſ.

IV.

De Bordeaux à Embden.

De Bordeaux à Paris.....	108.
De Paris a EMBDEN (n°. 15.)	167.
	275.

1°..... 228 liv. 11 ſ.
2°..... 303 liv. 0 ſ.

V.

De Caën à Embden.

De Caën à Bruxelles (p. 320. n°. 5.)	96.
De Bruxelles à EMBDEN (p. 433 n°. 10.)	99.
	195.

1°..... 144 liv. 3 ſ.
2°..... 163 liv. 0 ſ.

VI.

De Dijon à Embden.

De Dijon à Duſſeldorp.... (p. 261. n°. 6.)	96.
De Duſſeldorp à EMBDEN (p. 248. n°. 24.)	66.
	162.

Digitized by Google

1°..... 124 liv. 15 ſ.
2°..... 134 liv. 6 ſ.

VII.

De Douay à Embden.

Lieues.

De Douay à Bruxelles (p. 186. n°. 7.) ..... 22.
De Bruxelles à EMBDEN ... (p. 433. n°. 10.) ..... 99.
121.

1°..... 96 liv. 18 ſ
2°..... 105 liv. 5 ſ.

VIII.

De Grenoble à Embden.

De Grenoble à Lyon..... 17.
De Lyon à Dijon (p. 186. n°. 8.) ..... 34.
De Dijon à EMBDEN (n°. 6.) 162.
213.

1°..... 157 liv. 12 ſ.
2°..... 181 liv. 6 ſ.

IX.

De Lille à Embden.

De Lille à Bruxelles (p. 321. n°. 9.)..... 19.
De Bruxelles à EMBDEN (p. 433. n°. 10.) ..... 99.
118.

1°..... 95 liv. 12 ſ.
2°..... 104 liv. 0 ſ.

X.

De Lyon à Embden.

De Lyon à Duſſeldorp (p. 262. n°. 10.) ..... 130.

Lieues.

De Duſſeldorp à EMBDEN (p. 248. n°. 24.) ..... 66.
196.

1°..... 141 liv. 7 ſ.
2°..... 167 liv. 6 ſ.

XI.

De Marſeille à Embden.

De Marſeille à Aix ..... 6.
D'Aix à EMBDEN (n°. 1.).. 250.
256.

1°..... 194 liv. 11 ſ.
2°..... 208 liv. 6 ſ.

XII.

De Metz à Embden.

De Metz à Thionville..... 5.
De Thionville à Treves... 10.
De Treves à Embden (p. 445. n°. 79.)..... 105.
120.

1°..... 88 liv. 10 ſ.
2°..... 100 liv. 4 ſ.

XIII.

De Montpellier à Embden.

De Montpellier à Lyon (p. 112.)..... 58.
De Lyon EMBDEN (n°. 10.) 196.
254.

1°..... 186 liv. 7 ſ.
2°..... 205 liv. 6 ſ.

XIV.

Digitized by Google

XIV.

De Nantes à Embden.

	Lieues.
De Nantes à Paris	70.
De Paris à EMBDEN (n°. 15.)	167.
	237.

1°.....	202 lit. 6 ſ.
2°.....	248 liv. 0 ſ.

XV.

De Paris à Embden.

De Paris à Bruxelles (p. 112. n°. 15. *quat. Route.*)	68.
De Bruxelles à EMBDEN. (p. 433. n°. 10.)	99.
	167.

1°.....	125 liv. 8 ſ.
2°.....	176 liv. 0 ſ.

Deuxième Route.

De Paris à Liége (p. 112. n°. 15.).....	63.
De Liége à EMBDEN (p. 439. n°. 47.)	83.
	146.

1°.....	98 liv. 16 ſ.
2°.....	134 liv. 12 ſ.

Troiſième Route.

De Paris à Weſel (p. 322. n°. 15. *troiſ. Route.*)	112.
De Weſel à EMBDEN (p. 446. n°. 84.).....	54.
	166.

Quatrième Route.

	Lieues.
De Paris à Duſſeldorp (p. 263. n°. 15.)	86.
De Duſſeldorp à EMBDEN (p. 248. n°. 24.)	66.
	152.

1°.....	110 liv. 0 ſ.
2°.....	149 liv. 6 ſ.

Cinquième Route.

De Paris au Havre-de-Grace (*par terre.*)	48.
Du Havre à EMBDEN (*par mer.*).....	140.
	188.

XVI.

De Pau à Embden.

De Pau à Bordeaux.....	38.
De Bordeaux à Paris	108.
De Paris à EMBDEN (n°. 15.)	167.
	313.

1°.....	259 liv. 15 ſ.
2°.....	363 liv. 0 ſ.

XVII.

De Perpignan à Embden

De Perpignan à Montpellier	34.
De Montpellier à EMBDEN (n°. 13.).....	254.
	288.

1°.....	216 liv. 7 ſ.
2°.....	227 liv. 6 ſ.

XVIII.

De Rouen à Embden.

De Rouen à Amiens (p. 320.

	Lieues.
n°. 5.)	24.
D Amiens à EMBDEN (n°. 2.)	142.
	166.
1°..... 126 liv. 0 ſ.	
2°..... 143 liv. 0 ſ.	

XIX.

De Straſbourg à Embden.

De Straſbourg à Duſſeldorp (p. 264. n°. 19.)	80.
De Duſſeldorp à EMBDEN (p. 248. n°. 24.)	66.
	146.
1°..... 110 liv. 10 ſ.	
2°..... 127 liv. 3 ſ.	

XX.

De Toulouſe à Embden.

De Toulouſe à Paris.....	125.
De Paris à EMBDEN (n°. 15.)	167.
	292.
1°..... 229 liv. 11 ſ.	
2°..... 304 liv. 0 ſ.	

§. XLII.

Du Duché de WESTPHALIE.

(*Nom.*) IL a la même origine que celui du Cercle de *Weſtphalie*. Du mot *Valen* ou *Phalen*, qui ſignifie *poulains* ou *chevaux*, & de *Weſt* ou *Oueſt*, on a fait *Weſt-Phalen* en Allemand, & en François *Weſtphalie* (*das Herrzogthum Weſtphalen*, le Duché de *Weſtphalie.*)

(*Poſition.*) Ce Duché eſt ſitué vers l'O. N. O. de l'Allemagne, & au S. E. du Cercle de Weſtphalie. Il a, au N., la Ville de *Lippſtadt* avec ſon territoire (*a*;) vers le N N. O. l'Evêché de Munſter (*b*;) au N. O. & à l'O. le Comte de la Marck (*c*;) au S. S. O. le Duché de Berg

(*a*) Au Roi de Pruſſe, & aux Comtes de la *Lippe*.
(*b*) A ſon Evêque en propre.
(*c*) Au Roi de Pruſſe.

Digitized by Google

(*d*;) au S. les Etats de Naſſau (*e*;) au S. E. le Comté de Wittgenſtein (*f*,) le Comté de Hatzfeld (*g*,) & le Landgraviat de Heſſe (*h*;) à l'E. le Comte de Waldeck (*i*;) & au N. E. l'Evêché de Paderborn (*k*.) Le Duché de *Weſtphalie* confine encore avec la Seigneurie de Wildenbourg (*l*,) qui eſt ſituée entre le Duché de Berg & les Etats de Naſſau.

(*Etenduë.*) Du S. au N. le Duché de *Weſtphalie* s'étend depuis le 50e. degré 52 minutes de latitude, juſqu'au 51e. degré 39 minutes 40 ſecondes, ſuivant les Obſervations du P. *Zittardt* de la Compagnie de Jeſus: mais ſelon les hypothèſes de *Mayer*, & de pluſieurs autres Auteurs, la frontière ſeptentrionale de cette Province, eſt moins élevée de 2 minutes. La premiere étenduë donne environ 48 mille pas géométriques, ou 16 lieues; & l'autre 2 mille pas de moins.

De l'O. à l'E. ce Duché s'étend, ſelon certaines hypothèſes (*m*), depuis le 25e. degré 10 minutes de longitude

(*d*) A l'Electeur Palatin.
(*e*) Aux Princes de Naſſau-Siegen & de Naſſau-Dillenbourg.
(*f*) Aux Comtes de Sayn-Wittgenſtein.
(*g*) Au Landgrave de Heſſe-Darmſtadt.
(*h*) A Darmſtadt & à Caſſel.
(*i*) Au Prince de Waldeck.
(k) A ſon Evêque en propre.
(*l*) Aux Comtes de Hatzfeld.
(*m*) Toutes ces hypothèſes ſont aſſez bien fondées, quoiqu'elles différent les unes des autres. Celles, d'après leſquelles on recule vers l'O. le Duché de *Weſtphalie*, ſe fondent d'abord ſur les obſervations faites pour fixer la poſition de la Ville de *Spire* (à 26°. 7'. 18''. de longitude,) & enſuite ſur les opérations qui ont ſervi à régler le cours du *Rhin*, depuis *Spire* juſqu'à *Bonn*. Or, ſuivant ces opérations, la différence en longitudes, entre *Spire* &

juſqu'au 26ᵉ degré 18 minutes ; ſelon d'autres, depuis le 25° degré 16 minutes juſqu'au 26ᵉ. degré 30 minutes; & ſelon le P. *Zittard*, depuis le 25ᵉ degré 25 minutes de

Bonn, eſt d'un degré 41'. 18". Donc la longitude de *Bonn* ſera de 24°. 16'. Donc la longitude de *Bonn* ſera de 24°. 16. Mais la différence en longitudes entre *Bonn* & la Ville d'*Arensberg* (Capitale du Duché de Weſtphalie) n'eſt tout-au-plus que d'un degré 2 minutes. Donc la longitude d'*Arensberg* ſera de 25 degrés 18 minutes. Cependant cette derniere poſition eſt contredite par les perſonnes qui ont obſervé à *Bruxelles*, à *Anvers*, à *Liége*, & à *Cologne*; car il ſuit de ces différentes obſervations, que la Ville de *Cologne* devroit ſe trouver à 24°. 47'., ou, au moins, 45'. celle de *Bonn* à 24°. 51 ou 49'. & celle d'*Arenſberg* à 25°. 53', ou 51'. Donc, &c. Les Obſervations faites à *Caſſel* & en *Thuringe*, viennent à l'appui des premieres, & rétabliſſent la Ville d'*Arenſberg*, à 25°. 28'. De-là j'infère qu'il ſeroit très-difficile de concilier les différens ſentimens, & de déterminer la véritable poſition des lieux.

Les mêmes difficultés ſubſiſtent par rapport aux latitudes, quoique cela paroiſſe ſurprenant, puiſqu'il eſt des moyens aſſurés pour déterminer avec préciſion la latitude des Lieux. Il eſt vrai que cette différence en latitudes eſt beaucoup moins conſidérable que celle des longitudes, car elle ne roule que ſur 7 ou 8 minutes au plus, du moins dans la partie du Cercle de *Weſtphalie*, que je traite dans ce Volume : mais cette différence en latitudes eſt encore plus que ſuffiſante pour mettre l'eſprit à la torture, quand on veut s'appliquer à concilier les divers ſentimens oppoſés. Pour venir à bout d'une pareille entrepriſe, il faudroit avoir les poſitions de tous les Lieux que l'on emploie dans une Carte, déterminées, ou par des Obſervations aſtronomiques, ou par des opérations de Géométrie; en un mot, il faudroit que les divers Souverains de l'Europe qui partagent avec notre grand Roi, l'honneur du Diadème ou du Gouvernement, vouluſſent bien partager auſſi avec lui la gloire de prêter aux Arts & aux Sciences, les ſecours qu'il leur a accordés depuis ſon avenement à la Couronne, & qu'il leur continue ſans interruption.

Digitized by Google

longitude juſqu'au 26ᵉ degré 39 minutes. (On ne comprend point, dans aucune de ces hypothèſes, le petit Bailliage de *Volckmarſen*, qui dépend du Duché de *Weſtphalie*, quoi qu'il en ſoit ſéparé par les Etats du Comte-Prince de *Waldeck*.) Au reſte, ſelon preſque toutes les hypothèſes, l'étenduë de ce Duché, de l'E. à l'O., eſt à peu-près la même que celle du S. au N. Sa circonférence eſt de 150 mille pas ou 50 lieues. Cette capacité de terrein peut donner 170 lieues quarrées ou environ.

(*Différence en heures* ou *de tems.*) Cette différence eſt de 4 minutes 52 ſecondes. Par-conſéquent, quand il eſt midi à l'extrêmité la plus occidentale du Duché, il eſt déja 4 minutes 52 ſecondes à l'extrêmité la plus orientale.

(*Différence en longueur de jours.*) A l'extrêmité la plus méridionale du Duché (à la latitude de 50°. 52′.) le plus long jour de l'année eſt de 16 heures 28 minutes; & le plus court, de 7 heures 50 minutes: c'eſt-à-dire, que le Soleil s'y leve, le 21 de Juin, à 3 heures 46 minutes, & s'y couche à 8 heures 14 minutes; & le 21 Décembre, il s'y leve à 8 heures 5 minutes, & s'y couche à 3 heures 55 minutes. A l'extrêmité la plus ſeptentrionale du Duché (à la latitude de 51°. 39′. 20″.) le plus long jour de l'année eſt de 16 heures 36 minutes; & le plus court, de 7 heures 44 minutes: c'eſt-à-dire, que le Soleil s'y leve, le 21 de Juin, à 3 heures 42 minutes, & s'y couche à 8 heures 18 minutes; & le 21 Décembre, il s'y leve à 8 heures 8 minutes, & s'y couche à 3 heures 52 minutes.

(*Climat.*) Il eſt très-froid, ſec & ſain en Hiver. Comme ce Duché eſt un païs de montagnes, en Eté les chaleurs y ſont quelquefois inſupportables dans les vallées; mais

Digitized by Google

on y reſpire un air frais & bon le long des rivières & ſur les hauteurs.

(*Rivières.*) 1. L'*Aeſt* ou *Aſſe*, petite rivière qui naît aux environs de *Soeſt*, & ſe jette dans la *Lippe*, à 4 ou 500 pas O. de *Ham*.

2. L'*Alme* ou *Alm* a ſa ſource tout proche d'*Almen*, au Bailliage de même nom. Cette rivière ne coule dans les terres du Duché, que l'eſpace de deux mille pas ou environ; & elle en ſort pour entrer dans les terres de *Paderborn*. *Voyez plus bas* Moen *ſous le n°.* 14.

3. La *Bever* naît à 2 mille pas S. O. de l'Abbaye d'*Oelinghauſen*, au Bailliage de *Balve*; & après avoir mêlé ſes eaux avec celles de la *Hohn*, à 2 mille pas S. E. de *Menden*, elle va ſe perdre dans la *Roër*, vis-à-vis de *Freudenberg*.

4. La *Bigge* ou *Bich* a ſa ſource à l'extrêmité méridionale du Duché, à mille pas O. de *Rometshagen*, au Bailliage de *Waldenbourg*; paſſe par *Oelpe*, & *Attendorn*, & ſe perd dans la *Lenne*, un peu au-deſſous de *Finnentrop*.

5. La *Dymel* naît dans la Seigneurie de *Dudinghauſen*, à 1500 pas O. N. O. de la Paroiſſe de ce nom. Cette rivière ſort bientôt des terres du Duché, pour arroſer celles de la Principauté de *Waldeck*: elle rentre enſuite dans le Duché au Bailliage de *Paderberg*; & de-là elle continue ſon cours, par *Stadt-Berg*, dans les terres de *Paderborn*.

6. La *Gippe* n'eſt qu'un ruiſſeau qui paſſe par *Drolſhagen*, & ſe perd dans la *Bigge*, à mille pas au-deſſous d'*Oelpe*, au Bailliage de *Waldenbourg*.

7. La *Heſſe* naît dans un bois, à 2 mille pas S. E. de l'Abbaye d'*Odacker*; a ſon cours de l'E. à l'O. & ſe perd

dans la *Moen*, à 2 mille pas E. de *Himmelport*.

8. La *Henne* a ſa ſource dans le Bailliage de *Fridebourg*, à 3 mille pas N. N. O. de la Paroiſſe de ce nom, & ſe perd dans la *Roër* à *Meſchede* dans le Bailliage ou Comté d'*Arenſberg*.

9. La *Hohn* ſe forme de pluſieurs ruiſſeaux, qui naiſſent aux environs d'*Affelen*, au Bailliage de *Balve*. Cette rivière ſe perd ſous terre, auprès de *Binol*; mais l'on conjecture qu'elle reparoît enſuite, & qu'elle eſt la même que celle qui paſſe par *Asbeke*.

10. L'*Jenne* n'eſt qu'un ruiſſeau qui vient des frontières de la *Marck*, & ſe jette dans la *Bigge*, à *Attendorn* même.

11. La *Lenne* ou *Lenn* eſt une des trois principales rivières qui arroſent le Duché de *Weſtphalie*. (Les deux autres ſont la *Lippe* & la *Roër*.) Cette rivière a ſa ſource à 4 mille pas E. N. E. d'*Oberkirchen*, dans la Seigneurie de ce nom; paſſe par *Oberkirchen* & *Schmalenberg*, & ſort des terres du Duché pour entrer dans celles de la *Marck*, à une petite diſtance de *Ronckauſen*, à 3 mille pas S. S. E. de *Hagen*.

12. La *Lippe* coule de l'E. à l'O. l'eſpace d'environ 7 lieues, à l'extrêmité ſeptentrionale du Duché.

13. La *Liſter* n'eſt qu'un ruiſſeau qui ſe jette dans la *Bigge*, à 2 mille pas S. S. O. d'*Attendorn*.

14. La *Moen* naît à une petite diſtance de *Brilon*. On voit deux ſources, l'une à 2500 pas O. de cette Ville, & l'autre à 2 mille pas N. N. O.; mais on conjecture que ces deux ſources viennent d'une troiſième qui paroît à 2 mille pas N. N. E. de *Brilon*, & qui ſe perd ſous terre après un cours de 3 mille pas ou environ. Cette derniere ſource fournit aſſez d'eau pour faire aller continuellement

Digitized by Google

ſix moulins. Comme la rivière d'*Almen* commence à 4 mille pas N. N. E. de *Brilon*, on conjecture auſſi que la troiſième ſource, dont nous venons de parler, pourroit être également la premiere origine de cette rivière, au lieu d'être celle de la *Moën*, à cauſe que le terrein eſt plus bas entre la troiſième ſource & l'*Almen*, qu'entre la même ſource & la *Moën*. Quoi qu'il en ſoit, la *Moën* coule par *Rhuden*, *Muhlheim*, *Himmelport* & *Nehem* où elle mêle ſes eaux avec celles de la *Roër*, après un cours de 9 ou 10 lieues dirigé de l'E. à l'O.

15. La *Nohn* a ſa ſource à 1500 pas S. S. O. de *Winterberg*, au Bailliage de *Medebach*; paſſe par *Hallenberg*, & entre de-là dans le païs de *Heſſe*.

16. L'*Orck* commence à 500 pas N. N. E. de *Winterberg*; paſſe au-deſſous de *Medebach*, & continue ſon cours par le païs de *Waldeck* & de *Heſſe*.

17. La *Repe* n'eſt qu'un ruiſſeau qui coule entre *Bilſtein* & *Attendorn*, & ſe jette dans la *Lenne* vis-à-vis de *Sporck*.

18. La *Roër* a ſa ſource à mille ou 1200 pas O. de *Winterberg*; & elle coule d'abord du S. au N. juſqu'à *Olſberen*. De-là elle ſe replie à l'O.; paſſe par *Everſberg*, *Meſchede*, *Freienohl*, *Arenſberg*, *Auiſten*, *Nehem*, & ſort des terres du Duché pour entrer dans celles de la *Marck* à *Dulhauſen* à 4 mille pas O. de *Mende*. Le cours de cette rivière, dans le Duché de *Weſtphalie*, eſt de 16 à 17 lieues.

19. La *Rohr* ſe forme de pluſieurs ruiſſeaux qui naiſſent à une lieue S. O. de *Grevenſtein*; paſſe par *Sunderen*, *Hacchen* & *Huiſten* où elle ſe perd dans la *Roër*.

20. La *Schlederen* arroſe les terres de la Seigneurie de *Dudinghauſen* où elle a ſa ſource, & de-là elle entre dans le païs de *Waldeck*.

21.

21. La *Schmalena* naît à 2500 pas N. N. O. de *Meſchede*; & après un cours de 4 lieues ou environ, elle mêle ſes eaux avec celles de la *Heſſe*, à une lieue & demie N. un q. à l'E. d'*Arenſberg*.

(*Qualités & Productions du Païs.*) Le Duché de *Weſtphalie* eſt en général un païs hériſſé de montagnes, mais aſſez bien peuplé & bien cultivé, ſurtout le long des rivières. Il y a quelques plaines dans le Quartier de *Rhuden*, & dans celui de *Werll*. Il y a auſſi des deſerts au N. de la *Roër*, entre *Arenſberg* & *Hirtzberg*. Les vallées y ſont aſſez fertiles en grains, en pâturages & en fruits. On trouve dans les montagnes des mines de différentes ſortes de métaux : celles de *Retringhauſen* abondent en cuivre : celles de *Silberg* & de *Silbach* donnent de l'argent, mais en petite quantité. On a tiré auſſi de l'or d'une mine qui eſt à mille pas S. O. de *Beringhauſen* au Bailliage de *Padberg*. Il y a des carrieres d'aſſez beau marbre, à une petite diſtance d'*Attendorn*, d'autres carrières de belle pierre, de craie & de terre propre à faire de beaux vaſes dans les environs d'*Antfeld* & de *Notteler*, & de bonnes ſalines à *Werll*.

Les eaux minérales de *Breinſcheid* ſont aſſez connues. Malgré ces avantages, on ne peut pas dire de cette Province qu'elle ſoit riche, ni que les habitans y vivent fort à leur aiſe. Ils mangent de mauvais pain, noir & dur : ils ſont mal vêtus, portent, pour la plûpart, des ſabots. Je parle en général & des habitans de la campagne; car à *Attendorn*, à *Meſchede*, à *Werll* & dans d'autres endroits, il y a des perſonnes aiſées, & qui n'ont rien de cet air lourd & groſſier que l'on reproche aux *Weſtphaliens*.

Le meilleur commerce du païs conſiſte en chevaux, en cochons, en ſel, en bois & en ouvrages de fer & d'acier.

(*Gouvernement.*) La *Weſtphalie* faiſoit autrefois partie des Etats qui furent cédés par *Charlemagne* à *Wittekind* le Grand, Chef des *Saxons*. Ce Prince prenoit le titre de Duc d'*Engern* (*Angrie* *) & de *Weſtphalie*, & faiſoit ſa réſidence à *Engern* (à 2 lieues O. de *Hervorden*) qui étoit la principale Ville du Païs. Les ſucceſſeurs de *Wittekind* ne garderent pas long-tems ce titre : ils prirent celui de Ducs de *Saxe*. Il y a eu deux Duchés de ce nom, l'un ſur le *Weſer* (la *Baſſe-Saxe*,) & l'autre ſur l'*Elbe* (la *Haute-Saxe.*)

En 1180 ou 1182, *Henri le Lion* (de la famille de *Wittekind*,) Duc de *Saxe*, ſur l'*Elbe*, fut proſcrit & mis au Ban de l'Empire par l'Empereur *Frédéric I* de *Souabe*. Les Etats de *Henri* furent démembrés. *Frédéric* donna (ou vendit pour la ſomme de 50 mille marcs d'argent pur) à *Philippe de Hynſperg* ou *de Henneberg*, Archevêque de *Cologne*, les Duchés d'*Angrie* & de *Weſtphalie* : mais la Ville de *Soeſt*, qui étoit la Capitale du Duché de *Weſtphalie* fut exceptée. *Voyez la Chronique de Cologne*, *page* 176. Il eſt des Auteurs qui aſſurent que le Duché d'*Angrie* avoit déja été incorporé, long-tems auparavant, à l'Archevêché de *Cologne*, & qu'il avoit été donné gratuitement à l'Archevêque *Bruno* ou *Brunon* par l'Empereur *Othon III.*

Le Duché de *Weſtphalie*, tel qu'il fut donné à l'Archevêque *Philippe*, n'étoit point à beaucoup près auſſi étendu que celui que nous connoiſſons aujourd'hui ſous ce nom. Le Comté d'*Arensberg* a formé pendant long-tems un Etat particulier ; & ce ne fut qu'en 1368 que le dernier

(*a*) Le Duché d'*Angrie* comprenoit le Comté de *Ravenſberg*, & d'autres Païs ſitués aux environs de ce Comté.

Digitized by Google

Comte *Godefroi* le laiſſa par héritage (ou pour une ſomme d'argent) à *Cunon* de *Falckenſtein*, Archevêque & Electeur de *Cologne*.

Par la ſuite du tems, pluſieurs Diſtricts ont été démembrés du Duché de *Weſtphalie*. La Paroiſſe d'*Eppe* & la Seigneurie de *Munden* ſont paſſées ſous la domination des Comtes-Princes de *Waldeck*, qui poſſedent encore le Diſtrict de *Norden*, enclavé entre le Bailliage de *Medebach*, celui de *Fridebourg*, & la Seigneurie d'*Oberkirchen*. La Paroiſſe de *Fraumes-Kirchen* appartient à la Maiſon de *Heſſe*. Les Comtes de *Wittgenſtein-Berlebourg* ont réuni à leurs Domaines, la Paroiſſe de *Girckhauſen* avec deux autres Villages. Le Bailliage de *Stadt-Berg* eſt poſſedé par l'Abbé-Prince de *Corwey*, mais ſous la protection & la Souveraineté de l'Electeur de *Cologne* comme Duc de *Weſtphalie*. D'autres Diſtricts ſont poſſédés en commun par divers Princes.

L'Electeur de Cologne a établi à *Arensberg* un Gouverneur général pour ſon Duché de *Weſtphalie*. Il y a auſſi dans cette Ville un Tribunal où reſſortiſſent les autres Tribunaux inférieurs des divers Bailliages de la Province: mais le Tribunal d'*Arensberg* reſſortit lui-même à ceux de *Cologne*, c'eſt-là que ſont portés en derniere inſtance les appels des affaires qui ſont du reſſort de l'Electeur.

(*Religion.*) La Catholique-Romaine eſt la ſeule que l'on profeſſe publiquement dans toute la partie du Duché de *Weſtphalie* qui appartient à l'Electeur de *Cologne*. Il y a cependant dans cette Province quelques Luthériens & des Calviniſtes: mais ni les uns ni les autres ne peuvent y exercer aucun acte public de leur Religion; il ne leur eſt pas même permis de s'aſſembler pour cet effet dans des maiſons particulieres.

On compte, dans le Duché de *Weſtphalie*, une Archi-Commanderie à *Mulheim*, un Chapitre de Chanoines ſéculiers à *Meſchede*, un autre de Chanoines reguliers de S. Auguſtin à *Attendorn*, une Abbaïe de Chanoineſſes à *Geſecke*, une Miſſion de Jéſuites à *Arensberg*, 3 Abbaïes de l'Ordre de S. Benoît, 4 de celui de S. Bernard, 3 de S. Norbert, une Maiſon de l'Ordre de S. Auguſtin, une de celui de S. Dominique, un Couvent de Capucins, 3 autres Couvens de l'Ordre de S. François, & une Maiſon de l'Ordre des Porte-Croix à *Medebach*.

(*Revenus & Forces.*) On eſtime que le Duché de *Weſtphalie* ne rapporte, par an, à ſon Souverain guères au-de-là d'un million & demi de livres, à cauſe que le commerce y eſt fort borné. Mais l'on ajoute qu'en faiſant des efforts, le païs pourroit fournir, par an, depuis 2 millions juſqu'à 2 millions & demi de livres, & qu'il pourroit entretenir en campagne un Corps de troupes de ſes propres habitans compoſé de 1200 hommes de Cavalerie, & de 3 ou 4 mille d'Infanterie. Ces troupes étant bien diſciplinées, pourroient être d'un bon ſervice. *Les Weſtphaliens* ſont grands, bienfaits & robuſtes; mais il faut les exercer ſouvent & long-tems pour leur donner cette vivacité ſi néceſſaire au ſoldat, & ſans laquelle il n'eſt guères poſſible de l'emploier avec utilité, ni par-conſéquent avec ſuccès.

(*Diviſion.*) On diviſe le Duché de *Weſtphalie* en quatre Quartiers, 1. de *Rhuden*, 2. de *Werll*, 3 de *Bilſtein*, & 4. de *Brilon*.

Chacun de ces Quartiers eſt ſubdiviſé en pluſieurs Bailliages ou Diſtricts particuliers. Le quartier de *Rhuden* comprend les Bailliages d'*Oeſtinghauſen*, d'*Erwete* ou *Erwite*, de *Geſecke*, de *Fritzharzkirchen*, & de *Melrich*.

Le Comté d'*Arenſberg*, le Bailliage de *Werll*, & ceux de *Menden* & de *Balve* compoſent le quartier de *Werll*. Le Quartier de *Bilſtein* eſt compoſé des Bailliages de *Bilſtein*, de *Fridebourg*, de *Waldenbourg*, d'*Attendorn*, de *Hundemen*, & d'*Ober-Kirchen*. Les Bailliages de *Brilon*, de *Medebach*, de *Stadt-Berg* ou *Mars-Berg*, de *Volckmarſen*, de *Kanſtein*, de *Padberg*, d'*Almen*, & de *Dudighauſen*, forment le quartier de *Brilon*.

Outre cette diviſion politique, il en eſt une autre naturelle. On diſtingue le *Hellwey* & le *Haarſtrank*, entre la *Lippe* & la *Roër*; & l'on appelle *Suder-Land* ou *Sauerland* & *Sur-Land*, le Païs qui eſt ſitué au S. de la *Roër*.

Les Eccléſiaſtiques de ce Duché diviſent auſſi le Païs en Doyennés ou Paroiſſes au N. de la *Roër*, & en Doyennés ou Paroiſſes au S. de cette Rivière.

Digitized by Google

§. XLIII.

TABLE TOPOGRAPHIQUE

Du Duché de WESTPHALIE (*a.*)

(1.) Lieux.	(2.) Distances d'Arensberg.	(3.) Positions.	(4.) Rivières.	(5.) Distances des Rivières.	(6.) Positions.
A.					
ABendſipen..	14...	O.	Roër	0...	S.
Adolphſbourg ..	23 milles.	S. S. E.	Lenne	3...	S.
AFFELEN	10...	S. S. O.	Lenne	2...	N.
Affelen (Alt-) ..	10...	S. S. O.	Lenne	3...	N.
Ahuſen	16 milles.	S.	Bigge	0...	O.
Albaum(Nieder-)	24...	S. S. E.	Lenne	3 ½.	S.
Albaum (Ober-)	24 ½.	S. S. E.	Lenne	4...	S.
Albrenghauſen..	18...	S. S. O.	Jenne	0...	S.
Albringhauſen ..	6...	O. S. O.	Bever	1...	S. O.
Allagen.....	10 ½.	N. E.	Moen	0...	N.
Allagen-Berghoff	10 ½.	N. E.	Moen	0...	N.
Allefeld.....	19...	E. S. E.	Roër	1...	O.
Allehoff.....	18...	S. S. E.	Lenne	2...	N.

(*a*) 1°. Voyez la Note qui eſt au bas de la page 44.

2°. Les Lieux où ſe trouve cette marque *, appartiennent au Comte-Prince de *Waldeck*. Ceux qui ſon diſtingués par ¶ dépendent de la Maiſon de *Heſſe*; & ceux où l'on a employé cette autre marque **, ſont poſſédés par le Comte de *Wittgenſtein-Berlebourg*.

Digitized by Google

(1.) Lieux.	(2.) Diſtances d'Arenſberg.	(3.) Poſitions.	(4.) Rivières.	(5.) Diſtances des Rivieres.	(6.) Poſitions.
Allendtrop *ou* Attendtrop...	9...	S. S. O.	Lenne	4...	N.
Almart	22...	S. E.	Lenne	1...	S.
ALMEN	24...	E. N. E.	Alme.....	0...	E.
Almen	21 ½.	E. N. E.	(*C'eſt auſſi le nom d'une Seigneurie.*)		
Altenhoff	29...	S.	Bigge	4...	S. E.
Altenhondem...	21...	S.	Lenne	0...	S.
Alt-Geſecke	12...	N. E.	Moen.....	4...	N.
Amecke	8...	S. S. O.	Lenne	5...	N.
Am-Ewigen	14...	S.	Lenne	4...	E.
Anruchte	15 ½.	N. E.	Moen	4...	N.
Antfeld.....	18 ½.	E.	Roër	1...	N.
Apemek.....	23...	S.	Lenne	5...	S. O.
ARENSBERG	.....	.....	Roër	0 ½.	N.
Arenſberg	.....	.....	(*C'eſt auſſi le nom d'un Diſtrict.*)		
Arpe	17...	S. S. E.	Lenne	4...	N. O.
Aſbecke	7...	O.	Bever	2 ½.	S.
Aſchenthal	21...	E. N. E.	Moen.....	2 ½.	N. E.
Aſſinghauſen ...	20...	E. S. E.	Roër	1...	E.
Aſtenberg .....*	22...	S. E.	Lenne	2...	N.
ATTENDORN ...	18...	S.	Bigge	0...	N.
Attendorn	10...	S.	(*C'eſt auſſi le nom d'un Diſtrict.*)		
Auſe	24 ½.	S.	Bigge	0 ½.	O.
B.					
Backum	6...	N. O.	Roër	0...	S. O.
BALVE	9...	S. O.	Hohn.....	1...	S. O.

(1.) Lieux.	(2.) Distances d'Arenſberg.	(3.) Poſitions.	(4.) Rivières.	(5.) Distances des Rivieres.	(6.) Poſitions.
Balve	3...	S. O.	(*C'eſt auſſi le nom d'un Bailliage.*)		
Bamelo	16...	S.	Lenne	0...	E.
Barge	9...	O. N. O.	Roër	2...	S. E.
Beckſipe	10 1/2.	S. S. E.	Lenne	5...	N. E.
Beckum	7...	S. O.	Hohn	1...	E.
Beelicke	13...	E. N. E.	Moen	1...	S.
Belinghauſen ...	26...	S. S. O.	Bigge	1...	O.
Bellingen	8 1/2.	O. N. O.	Roër	2...	S. E.
Benninghauſen ..	18...	N. N. E.	Lippe	0...	S.
Benolpe	24...	S.	Lenne	5...	S. O.
Benolpe	26 1/2.	S. S. O.	Bigge	4...	O.
Berchem (Nieder-)	9...	N. E.	Moen	0...	S.
Berchem (Ober-)	10...	N. E.	Moen	0...	N.
Berentrup (Nieder-)	16 1/2.	S. S. E.	Lenne	5...	N. O.
Berentrup (Ober-)	17 1/2.	S. S. E.	Lenne	4...	N. O.
Berge	29...	E. S. E.	Orke	0...	S.
Berge	17 1/2.	N. E.	Moen	4 1/4.	N.
Berge (Mittel-).	7...	S. E.	Roër	2 1/4.	S.
Berge (Nieder-)	7...	S. E.	Roër	2...	S.
Berge (Ober-)..	7...	S. E.	Roër	3...	S.
Berghauſen	18...	S. S. E.	Lenne	4...	N. O.
Berghoff	9...	N. E.	Moen	1...	N.
Berghoff	23 1/2.	S.	Lenne	3...	S.
Berghoff-Allagen	10 1/2.	N. E.	Moen	0...	N.
Berigbroick	15 1/2.	N. E.	Lippe	3 1/2.	S.
Beringhauſen ...	27 1/2.	E.	Dymel	0 1/2.	O.
Beringhauſen ...	13...	E. S. E.	Roër	2...	S.
Berler	16...	E. S. E.	Roër	3...	S.
Berlinghauſen ..	8...	N. N. E.	Moen	1...	N.

(1.) Lieux.	(2.) Distances d'Arensberg.	(3.) Positions.	(4.) Rivieres.	(5.) Distances des Rivieres.	(6.) Positions.
Bertinghoff.....	10...	O. N. O.	Roër.....	0...	S.
Betinghauſen ...	7 1/2	N. N. O.	Moen	0 1/2	N.
Bettinghauſen ..	16...	N. N. E.	Lippe.....	2 1/2	S.
Beyencamp	9 1/2	S. O.	Hohn.....	2...	O.
Bigge	18 1/2	E.	Roër	0...	S.
Bigge	17...	S.	Bigge.....	0...	O.
Bilme	8...	N. N. O.	Moen.....	1...	N.
BILSTEIN *ou* BIELSTEIN...	21 1/2	S.	Lenne.....	3...	S. O.
Bilſtein	21...	S.	Lenne	3...	S. O.
Bilſtein.....	15...	S.	(*C'eſt auſſi le nom d'un Bailliage.*)		
Binol	8...	O. S. O.	Hohn	0...	N. E.
Bixterhauſen....	13...	O.	Roër	3...	S.
Blecke.....	24...	S. S. O.	Bigge.....	5...	O.
Bleſſenobl.....	8 1/2	S. E.	Roër	4...	S.
Blintrop	10...	S. O.	Lenne	4...	N. E.
Blowelſcheid ...	15...	E. S. E.	Roër.....	3...	S.
Blumenhoff.....	7...	N. E.	Moen	0...	N.
Blumenthal.....	9 1/2	N. O.	Roër.....	3...	N.
Bockenforde ...	20...	N. E.	Lippe.....	3 1/2	S.
Bockheim	14 1/2	S. S. E.	Lenne	6..	N. E.
Bockum.....	6 1/2	E. S. E.	Roër.....	0 1/2	N.
Bockum.....	17...	N. N. E.	Lippe.....	1...	S. O.
BOEDEFELD....	17...	E. S. E.	Roër	4...	O.
Boedefeld (Weſter-).....	16...	E. S. E.	Roër	6...	O.
Boeke	8...	N. N. E.	Moen	2...	N.
Boinghauſen....	7 1/2	O.	Bever	1...	S.
Boinghauſen....	2...	S. O.	Roër	1 1/2	S. O.
Boinkhauſen....	8...	S.	Rohr.....	1...	S. O.
Boltenhoff.....	12...	N. E.	Moen.....	2...	N.
Bominghauſen ..	23 1/2	S. S. E.	Lenne	3...	S.

(1.) Lieux.	(2.) Distances d'Arensberg.	(3.) Positions.	(4.) Rivieres.	(5.) Distances des Rivieres.	(6.) Positions.
Bonaker	14 ½.	E. S. E.	Henne.....	3...	E.
Boninghauſen...	24...	N. E.	Lippe.....	2 ½.	S. E.
Bonke ou Boke..	8...	N. N. E.	Moen	2...	N.
Bonkirchen.....	25...	E.	Dymel.....	2 ½.	O.
Bonſel.....	19 ½.	S.	Lenne	2...	S. O.
Borbach	20 ½.	S.	Bigge	1...	E.
Borbecke	18...	S. S. E.	Lenne	3...	N. E.
Borch ou Borg ..	8 ½..	S. O.	Hohn.....	0...	S. O.
Borckenhoff	9...	O.	Bever	0 ½.	N. E.
Borg	14...	N. O.	Aeſt.....	3...	S.
Borghauſen	10...	E. S. E.	Roër	1...	S.
Borntenoſten ...	30...	E.	Dymel.....	2...	E.
Boſenrad.....	13...	S. S. E.	Lenne	4...	N. E.
Boſpede	12...	O.	Roër	0 ½.	S.
Bracht.....	18 ½.	S. S. E.	Lenne	3...	N. O.
Bracht.....	13...	S. S. E.	Lenne	6...	N. E.
Brachthauſen ...	26...	S.	Lenne	6 ½.	S.
Brachtpe.....	26 ½.	S.	Bigge	1 ½.	O.
Bredelar	28...	E. N. E.	Dymel.....	1...	O.
Brinſcheid	9...	S.	Rohr.....	1...	E.
Bremeck	6 ½.	O.	Bever	0...	S.
Bremke.....	12 ½.	S. E.	Henne.....	3...	S. O.
Bremke.....	21...	S.	Bigge	1...	E.
Bremen.....	7 ½.	N. O.	Moen	1 ½.	N. O.
Bremſcheid.....	13...	S. S. E.	Henne.....	4...	S. O.
BRILON.....	21 ½.	F.	Moen.....	2...	E.
Brilon	12...	E.	(*C'eſt auſſi le nom d'un Diſtrict.*)		
Brilon (Alten-).	22...	E.	Moen.....	3...	E.
Brockhauſen....	2 ½.	N. O.	Roër	0 ½.	N. E.
Broick	6...	S. S. E.	Rohr	4...	E.
Broick.....	23 ½.	E. N. E.	Alme.....	0 ½.	O.

Digitized by Google

(1.) Lieux.	(2.) Distances d'Arenſberg.	(3.) Poſitions.	(4.) Rivières.	(5.) Diſtances des Rivieres.	(6.) Poſitions.
Broick.....	22 1/2.	S. S. E.	Lenne	2...	S.
Broickhauſen ...	10...	O. N. O.	Roër	0 1/2.	S. E.
Broickhauſen ...	21 1/2.	S.	Repe	3...	S. E.
Broickhoff	17...	N. N. E.	Lippe.....	2...	S.
Bruckhauſen....	21 1/2.	E.	Roër	2...	E.
Bruckhauſen....	8...	S. S. O.	Hohn.....	3...	E.
Brullinghauſen..	10 1/2.	N. E.	Moen.....	2 1/2.	N.
Bruningshoff ...	6...	N	Moen	1...	S. O.
Brunn.....	27 1/2.	S.	Bigge	0...	O.
Brunſcapel	19 1/2.	E. S. E.	Roër	0...	E.
Budberg.....	13...	N. O.	Aeſt.....	4...	S.
Buderich.....	11 1/2.	N. O.	Roer	4...	N.
Bumecke.....	11...	S. E.	Roer	5...	S.
Bunnefeld.....	10 1/2.	S. E.	Roer	4...	S.
Buren (Alten-).	19 1/2.	E.	Roer	2...	N.
Burghauſen.....	16 1/2.	S.	Bigge	0...	E.
C.					
Canſtein	33 1/2.	E.	(Voy. *Kanſtein.*)		
Cleuſmen (Alt-)	26...	S.	Bigge	4...	E.
Cleuſmen (Neu-)	25...	S.	Bigge	4...	E.
Clive.....	15...	N. E.	Lippe.....	5...	S.
Cluſe.....	14...	N. N. E.	Lippe.....	4...	S. O.
Cluſe.....	9...	S. O.	Hohn	0...	S.
Cluſe.....	24 1/2.	S.	Bigge.....	0 1/2.	O.
Cobbenrad	15...	S. S. E.	Lenne	6...	N. E.
Collhagen.....	25 1/2.	S.	Lenne	6...	S.
Corbecke	7...	N. N. E.	Moen	0...	N.
Cotten	12...	O.	Roer.....	1...	S.
Cottinghauſen ..	14...	E. S. E.	Henne.....	4...	E.
Creutzberg.....	15 1/2.	N. E.	Lippe.....	4...	S.
Creutzberg.....	10 1/2.	O.	Bever	0 1/2.	N. E.
Crutbert.....	25...	S.	Bigge	4...	E.

Digitized by Google

(1.) Lieux.	(2.) Diſtances d'Arenſberg.	(3.) Poſitions.	(4.) Rivières.	(5.) Diſtances des Rivieres.	(6.) Poſitions.
D.					
Dalhauſen.....	10...	O. N. O.	Roer.....	1...	S. E.
Dalhauſen	14 1/2.	O.	Roer.....	0...	S.
Dalhauſen.....	4...	O.	Bever	0...	E.
Darmke	14...	S. S. E.	Lenne	5...	S. E.
Deddinghauſen..	21...	N. E.	Lippe.....	1 min.	S. E.
Deiſeld.....	25...	E. S. E.	Schlederen	0...	S.
Deitmeke.....	15...	S.	Lenne	2...	E.
Delicke.....	6...	N.	Moen	0...	N.
Deventer	10 1/2.	O. N. O.	Roer.....	0...	S.
Didinshauſen. **	28 1/2.	S E.	Nohn	4...	S. O.
Dimol.....	24 1/2.	E. S. E.	(*Source de la Dymel*)		
Dinſched.....	3...	E.	Roer.....	0 1/2.	N. O.
Ditmarckhauſen.	24 1/2.	E. S. E.	Dymel.....	1...	S.
Doingen.....	29...	S.	Bigge	0...	E.
Dorlahr.....	15 1/2.	S. E.	Henne.....	3...	S. O.
Dornheim.....	15 1/2.	S. E.	Henne.....	3...	N. E.
Dornſcheid.....	29 1/2.	S.	Bigge	2...	S. E.
Dorrenhauſen ..	8...	S.	Rohr.....	2...	S. O.
Dorrenholthauſen.....	8...	S.	Rohr.....	2...	S. O.
Draſemke.....	14...	E. S. E.	Henne.....	4...	E.
Dreinſcheid	18...	S. S. E.	Lenne	4...	N. E.
Dreiſborn.....	4 1/2.	O.	Bever	1...	O.
Dreiſſeler.....	29...	E. S. E.	Orke.....	2...	S.
Drever.....	15 1/2.	E. N. E.	Moen	1...	N.
Dreyhauſen.....	12...	N. O.	Roer.....	2...	N. O.
DROLSHAGEN..	25 1/2.	S. S. O.	Bigge	2...	O.
Druchelte.....	6...	N.	Moen.....	0...	N.
Dudinghauſen ..	26...	E. S. E.	Schlederen	1...	N.
Dumke.....	21 1/2.	S. S. O.	Bigge	2...	O.

Digitized by Google

(1.) Lieux.	(2.) Distances d'Arensb.	(3.) Positions.	(4.) Rivieres.	(5.) Distances des Rivieres.	(6.) Positions.
Dunſcheid	18...	S.	Bigge	0 1/4.	S. E.
Duſſe.....	15 1/2.	N. N. E.	Lippe.....	2 1/4.	S.
E.					
Ebbinghauſen...	15 1/4.	N. N. E.	Lippe.....	2 1/2.	S.
Ebbinghofen....	18 1/2.	S. S. E.	Lenne	2...	N. O.
Echtepotren	11...	N. E.	Moen	2...	N.
Echthauſen.....	8 1/2.	N. O.	Roër	0...	S.
Echtrop.....	9...	N. E.	Moen	2...	N.
Effelen.....	15 1/4.	N. E.	Moen	2...	N.
Eggeringhauſen.	14 1/2.	N. E.	Moen.....	3...	N.
Eickelborn	18...	N. N. E.	Lippe.....	0...	S.
Eickelo	20...	N. E.	Lippe.....	4...	S.
Eickhagen.....	23...	S. S. O.	Bigge	1...	O.
Eimer (Nieder-).	1 1/4.	N. O.	Roër	0...	N. E.
Eimer (Ober-).	1...	S. O.	Roër	0...	S. O.
Einhaus	13...	S. E.	Henne.....	2...	E.
Eiſborn	7...	O. S. O.	Hohn	1...	N. E.
Elben	27...	S.	Bigge.....	1 1/2.	E.
Elcke.....	26 1/4.	S.	Bigge	1...	O.
Elkeringhauſen..	23 1/4.	E. S. E.	Roer	2...	E.
Elleringhauſen..	21 1/4.	E.	Roer	2...	E.
Elpe.....	18 1/4.	E. S. E.	Roer	1...	O.
Elſpe (Nieder-)	17...	S.	Lenne	1...	N. E.
Elſpe (Ober-)..	17...	S. S. E.	Lenne	2...	N. E.
Enckhauſen.....	11...	S. E.	Henne.....	0...	O.
Enckhauſen	4...	O. S. O.	Bever	0...	N.
Enckhauſen.....	4 1/4.	S. O.	Rohr	1...	O.
Endeſt-Welſchen	24 1/4.	S.	Lenne	6...	S. O.
Enneſt	9 1/2.	E. S. E.	Roer	1...	N.
Enneſt	17...	S.	Bigge	2...	N.
Enntrup	8 1/2.	S.	Rohr	0...	E.

Digitized by Google

(1.) Lieux.	(2.) Diſtances d'Arenſb rg.	(3.) Poſitions.	(4.) Rivieres.	(5.) Diſtances des Rivieres.	(6.) Poſitions.
Enſe (Nieder)..	7...	N. N. O.	Moen	1..	N. O.
Enſe (Ober-) ..	7 1/2.	N. N. O.	Moen	0...	O.
EPPE.....	29...	E. S. E.	Schlederen	0...	O.
Eppe	27...	E. S. E.	(*C'eſt auſſi le nom d'un Diſtrict.*)		
Erflinghauſen...	11...	S. E.	Henne.....	0...	O.
Eringerfeld.....	22...	N. E.	Lippe.....	6...	S. E.
Eringhauſen	23...	N. E.	Lippe.....	2...	S. E.
Erlinghauſen....	10...	N. E.	Moen	2...	N.
Erlinghauſen ...	33...	E. N. E.	Dymel.....	3 1/2.	E.
Ermelinghauſen .	24...	S.	Lenne	4...	S.
Ermelinghauſen.	23...	N. E.	Lippe.....	3...	S. E.
ERWETE ou ERVITE	17...	N. E.	Lippe.....	3 1/2.	S.
Erwete	11...	N. E.	(*C'eſt auſſi le nom d'un Diſtrict.*)		
Eſbeke.....	22...	N. E.	Lippe.....	0...	S.
Eſlo	12...	S. S. E.	Henne.....	4...	O.
Eſlo (Nieder-)..	11 1/2.	S. S. E.	Henne.....	4 1/2.	S. O.
Eſſinghauſen....	18...	E.	Moen	1...	O.
Eſſinghauſen....	23 1/2.	S. S. O.	Bigge	2...	O.
Eſtinghauſen ...	5...	S. O.	Rohr	1 1/2.	O.
Etingerhoff.....	19 1/2.	E. N. E.	Moen	1...	N. E.
Everſberg	13...	E.	Roer	0...	N.
Ewig	19...	S.	Bigge	0...	O.
Ewigen (Am-)..	14...	S.	Lenne	4...	E.
Eyden (Ooſter-)	19 1/2.	N. E.	Moen	4 1/2.	N.
Eyden (Weſter-)	19 1/2.	N. E.	Meen	5...	N.
F.					
Fahrre-Schotten..	23...	S. S. O.	Bigge	2...	O.

(1.) Lieux.	(2.) Distances d'Arenſberg	(3.) Poſitions.	(4.) Rivieres.	(5.) Distances des Rivieres.	(6.) Poſitions.
Feiſched	21 1/2.	S.	Lenne	4...	S. O.
Feiſched (Ober-)	22...	S.	Bigge	5...	E.
Finnentrop	15 1/2.	S.	Bigge	0...	E.
Fiſenbeke	6...	S. E.	Roer	3...	S. O.
Fledmanshoff ...	26...	S. S. O.	Bigge	5...	O.
Flekenberg (Nieder-)	20 1/2.	S. S. E.	Lenne	0...	N.
Flekenberg (Ober-)	21...	S. S. E.	Lenne	1...	S. E.
Flericke	13...	N. N. O.	Aeſt	3...	S.
Fokinghauſen...	15 1/2.	S. E.	Henne	1 1/2.	E.
Forde	18 1/2.	S.	Lenne	1...	S. O.
Fraumes-Kirchen	29...	S. E.	Nohn	1...	S. O.
Fredeboelling...	11...	S. E.	Henne	2...	O.
FREDEBOURG ..	18 1/2.	S. E.	Lenne	2...	N.
Fredebourg	13...	S. E.	(*C'eſt auſſi le nom d'un Bailliage.*)		
FREIENOHL	5...	E. S. E.	Roer	0...	O.
Frelinghauſen...	12...	E. S. E.	Henne	1...	E.
Frenckhauſen ...	6...	S. E.	Roer	2...	S. O.
Frenckhauſen...	24...	S. S. O.	Bigge	0...	O.
Fretter	14...	S.	Lenne	4...	E.
Freyentrop	11...	S. O.	Lenne	2...	N.
Frilentrop	14 1/2.	S.	Lenne	0...	O.
Frilinghauſen ...	15...	E. S. E.	Henne	4...	E.
Frolinghauſen ..	9 1/2.	S. O.	Hohn	2...	S. O.
Fuchte	7 1/2.	N. O.	Roer	0...	N. E.
Fuhlebutter	12...	S. S. E.	Lenne	4...	N. E.
Fullinghauſen...	8 1/2.	N. E.	Moen	0 1/2.	N.
Furſtenberg	6 1/2.	N. O.	Roer	1...	N. E.

Digitized by Google

(1.) Lieux.	(2.) Distances d'Arensberg.	(3.) Positions.	(4.) Rivières.	(5.) Distances des Rivieres.	(6.) Positions.
G.					
Gackſberg	12 1/2.	O.	Roer	3...	S.
Galilæa	10 1/2.	E. S. E.	Roer	0 1/2.	N.
Garbeke	10...	S. O.	Lenne	4...	N. E.
Gellinghauſen ..	16 1/2.	S. E.	Henne.....	4...	E.
Gerlinghauſen ..	26 1/2.	S.	Bigge.....	0...	O.
Germinghauſen .	24...	S. S. O.	Bigge	4...	O.
GESECKE	25...	N. E.	Lippe.....	4...	S. E.
Geſecke	20...	N. E.	(*C'eſt auſſi le nom d'un Diſtrict.*)		
Geſecke (Alt-) .	12...	N. E.	Moen.....	4...	N.
Gevelinghauſen .	18...	E.	Roer	1...	S.
Giershagen.....	30 1/2.	E. N. E.	Dymel.....	1...	E.
Gilſlingen.....	27...	S. S. O.	Bigge	4...	N. O.
Gipperich	26...	S. S. O.	Bigge	4...	O.
Girckhauſen	29...	S.	Bigge	4...	S. E.
Girckhauſen. **	26...	S. E.	Nohn.....	5...	S. O.
Glindfeld	27...	E. S. E.	Orke.....	2 1/2.	N.
Glinge.....	12 1/2.	S.	Lenne	1...	E.
Gloſſinghauſen..	3 1/2.	E.	Roer	0 1/2.	N. O.
Godelsheim... *	31...	E. S. E.	Schlederen	3...	E.
Grabe	9 1/2.	N. O.	Roer	0...	S.
Graffſchafft.....	21 1/2.	S. S. E.	Lenne	2...	S. E.
Grebenbruck ...	17 1/2.	S.	Lenne	0...	O.
GREVENSTEIN..	8...	S. S. E.	Rohr.....	4...	N. E.
Grimminghauſen	14 1/2.	E. S. E.	Roer	1...	S.
Grimminghauſen	15...	S. S. E.	Henne.....	4...	S. O.
Grubecke	6 1/2.	O. S. O.	Hohn.....	2...	N. E.
Grunebach	23...	E. S. E.	Roer	4...	E.
Gunne.....	6 1/2.	N.	Moen	0...	N.
Gunſen	25 1/2.	S.	Bigge	2...	E.

Guten-

(1.) Lieux.	(2.) Distances d'Arensberg.	(3.) Positions.	(4.) Rivières.	(5.) Distances des Rivières.	(6.) Positions.
Guten-Hageck..	22 1/12.	E.	Dymel.....	5...	O.
H.					
Haarhoff.....	10...	N. E.	Moen	1 1/2.	N.
Habbecke	15...	S.	Lenne.....	0...	E.
Habbel	2...	O. S. O.	Rohr.....	0 1/2.	O.
HACCHEN	3 1/12.	S. O.	Rohr.....	0...	E.
Hageck-Guten..	22 1/12.	E.	Dymel.....	5...	O.
HAGEN.....	9 1/12.	S.	Lenne	4...	N.
Halberbracht...	18 1/12.	S. S. E.	Lenne	1...	N. O.
Halberinghauſen	22 1/2.	E.	Dymel.....	6...	O.
Halb-Huſten....	27...	S. S. O.	Bigge	2...	N. O.
Halingen	13 1/2.	O.	Roër	1...	S.
HALLENBERG ..	27...	S. E.	Nohn	0...	S. O.
Halzwig.....	14...	E. S. E.	Roër.....	1...	S.
Hamer.....	22 1/2.	S.	Bigge	0...	O.
Hanemeke	22...	S. S. O.	Bigge	1...	O.
Hangelſcheid...	15...	S. E.	Henne.....	1...	N. E.
Harbecke	19 1/2.	S. S. E.	Lenne.....	1...	N. O.
Hebbeke.....	19...	S. S. E.	Lenne.....	2...	N.
Heddinghauſen .	33...	E. N. E.	Dymel.....	3 1/2.	E.
Heerhagenhauſen	12...	S. E.	Henne.....	0...	O.
Heeringhauſen..	14...	E. S. E.	Henne.....	4...	E.
Heeſſ.....	9 1/2.	O.	Bever	1...	S.
Hegge.....	12...	E. S. E.	Roer	1...	S.
Heggen.....	15 1/2.	S.	Bigge	0...	O.
Heide	29...	S. S. O.	Bigge	0...	N. O.
Heidſchot.....	23 1/12.	S.	Lenne.....	4...	S. O.
Heiligenhevel ..	11...	E. S. E.	Roer.....	0...	N.
Heimbruck.....	11 1/2.	O.	Roer.....	2...	S.
Heinſberg.....	26...	S. S. E.	Lenne.....	6...	S.
Helden.....	19 1/2.	S.	Bigge	2...	S. E.

(1.) Lieux.	(2.) Distances d'Arensberg.	(3.) Positions.	(4.) Rivières.	(5.) Distances des Rivieres.	(6.) Positions.
Helden (Nieder-)	19...	S.	Bigge	2...	S.
Hellefeld	6...	S. S. E.	Roer	4...	S. O.
Hellefeld(Alten-)	7...	S. S. E.	Roer	5...	S. O.
Hellinghauſen ..	18...	N. N. E.	Lippe.....	0...	S.
Helmeke.....	27...	S.	Bigge.	0 1/2.	O.
Helmeringhauſen	27 1/2.	E.	Dymel.....	0...	O.
Helner	11...	E. S. E.	Henne.....	0...	O.
Hemmeren	19 1/2.	E. N. E.	Moen.....	3...	N.
Heninghauſen ..	9...	S. S. O.	Lenne	4...	N.
Henneborn (Nieder-)	14 1/2.	S. E.	Henne.....	0...	E.
Henneborn (Ober-)	16...	S. E.	Henne.....	0...	O.
Henninghauſen .	15 1/2.	S. S. E.	Lenne	7...	N. O.
Herbelinghauſen	5 1/2.	S. E.	Roer	2...	S. O.
Herdringen	3...	O. N. O.	Roer.....	1...	S. O.
Herpel	22 1/2.	S. S. O.	Bigge	5...	O.
Herrentrop	22 1/2.	S.	Lenne	2...	S.
Herringhauſen...	18...	N. N. E.	Lippe.....	1...	S.
Herringhauſen..	16...	E. S. E.	Roer	2...	S.
Herrſch-Sumeren	13...	O.	Roer	2...	S.
Heſbeke	16...	S.	Lenne	0 1/2.	E.
Heſbeke	18...	S.	Jenne	0...	N.
Heſinghauſen ...	7 1/2.	N.	Moen	1...	N.
Hebſtbeke.....	23 1/2.	S. S. O.	Bigge	6...	O.
Heſſeborn.....	27...	E. S. E.	Orke.....	2...	S.
Hillemert	25...	S. S. O.	Bigge	4...	O.
Hillershauſen ..*	29...	E. S E.	Schlederen	0 1/2.	O.
Hilmeringhauſen	18 1/2.	E.	Roer	0 1/2.	S.
Hiltfeld.....	23...	E. S. E.	Schlederen	1...	O.
Himmelport	7...	N. N. O.	Moen	0...	E.
Hirtzberg.....	11...	E. N. E.	Heſſe	1...	S.
Hoffkuhl.....	20 1/2.	S.	Repe	0 1/2.	S.

Digitized by Google

(1.) Lieux.	(2.) Diſtances d'Arenſberg.	(3.) Poſitions.	(4.) Rivieres.	(5.) Diſtances des Rivier.s.	(6.) Poſitions.
Hoff-Oelpe	23 ½.	S.	Lenne	4...	S. O.
Hoingbach	15...	S. S. E.	Henne.....	4...	S. O.
Hoingen (Nieder-).....	6 ½.	N. O.	Moen.....	0 ½.	N. O.
Hoingen (Ober-)	7...	N. O.	Moen.....	1...	N. O.
Hoinghauſen ...	18 ½.	N. E.	Moen	4...	N.
Hoinghauſen....	10...	O.	Bever	1...	S. O.
Hole	24...	S.	Bigge	0 ½.	E.
Holhoff.....	16...	N. E.	Lippe.....	4...	S.
Hollinghoven...	7 ½.	N. O.	Roer.....	1...	S. O.
Holthauſen.....	12...	O.	Roer	1...	S.
Holthauſen.....	8 ½.	S. O.	Hohn	0...	E.
Holthauſen.....	20...	S. E.	Lenne	1 ½.	N.
Holthuſen.....	5...	O.	Bever	0...	S.
Holtum (Ooſt-).	12...	N. O.	Roer	4...	N.
Holtum(Weſter-)	12 ½.	N. O.	Roer	4...	N.
Honekhauſen ...	20 ½.	E. N. E.	Moen	4...	N.
Hondem (Alten-)	21...	S.	Lenne	0...	S.
Hondem (Kirch-)	22 ½.	S.	Lenne	2...	S.
Honinghauſen ..	8...	N. O.	Roer	0 ½.	N. E.
Hopke	23 ½.	E.	Dymel.....	4...	O.
Hopp-auff-der-Saline	11...	N. N. O.	Roer.....	4...	N.
Horbach.....	12...	E. S. E.	Henne.....	2...	E.
Horinghauſen ..	10 ½.	S. O.	Lenne.....	4...	N. E.
Horn.....	15...	N. N. E.	Lippe.....	3...	S. O.
Horſt.....	8...	O. S. O.	Hohn	1...	N. E.
Hovel.....	6...	S. O.	Rohr.....	3...	O.
Hoveſtadt.....	17 ½.	N.	Lippe.....	0...	S.
Howald.....	22...	S.	Bigge.....	0...	E.
Huggen.....	18...	S.	Lenne.....	1...	N. E.
Huiſten.....	3...	N. O.	Roer	0...	O.
Hultrop	16...	N.	Lippe.....	1 ½.	S.

(1.) Lieux.	(2.) Distances d'Arensberg.	(3.) Position.	(4.) Rivières.	(5.) Distances des Rivieres.	(6.) Positions.
Hulz-Colten	15...	S. S. O.	Lenne	4...	S.
Hundem (Ober-)	23 1/2.	S. S. E.	Lenne	3...	S.
Hundsborn.....	29...	S.	Bigge	2 1/2.	S. E.
Hundſoſſen.....	21...	S. S. E.	Lenne	0...	N. O.
Hungſbecke	20...	S.	Lenne.....	3 1/2.	S. O.
Huſen	16 1/2.	S.	Lenne	1...	E.
Huſten	27...	S. S. O.	Bigge	2...	N. O.
Huſten (Halb-).	27...	S. S. O.	Bigge	2...	N. O.
Huxel	19...	S. E.	Lenne.....	2...	N.
J.					
Jaekelgen	20 1/2.	S.	Repe	2...	S. E.
Illingen.....	14 1/2.	N. N. O.	Aeſt.....	1 1/2.	S.
Ilpe (Alt-).....	17 1/2.	S. E.	Lenne	4...	N. O.
Ilpe (Kirch-)...	14...	S. E.	Henne.....	2...	O.
Imminghauſen ..	21...	S.	Bigge.....	0...	E.
Iſingheim	13 1/2.	S. S. E.	Henne.....	5...	S. O.
Iſringhauſen....	27...	S. S. O.	Bigge.....	1 1/2.	N. O.
K.					
KALDENHART ..	16 1/2.	E. N. E.	Moen	2...	S.
Kalle	8 1/2.	E. S. E.	Roer	1...	S.
KANSTEIN *ou* CANSTEIN...	33 1/2.	E.	Dymel.....	4...	E.
Kanſtein.....	30...	E.	*(C'eſt auſſi le nom d'une Seigneurie.)*		
Keeſberg.....	8 1/2.	S. O.	Hohn	0 1/2.	E.
Kettelich.....	23 1/2.	E.	Alme.....	3...	S.
Kichenbach.....	21...	S. S. E.	Lenne	0...	N.
Kintrop.....	11...	S. O.	Lenne	3...	N. E.
Kirchhondem ...	22 1/2.	S.	Lenne	2...	S.
Kirch-Ilpe.....	14...	S. E.	Henne.....	2...	O.
Kirchlinden	5...	O. S. O.	Bever	0...	O.
Kneblinghauſen .	20...	E. N. E.	Moen	2...	N. E.

Digitized by Google

(1.) Lieux.	(2.) Distances d'Arensberg.	(3.) Positions.	(4.) Rivieres.	(5.) Distances des Rivieres.	(6.) Positions.
Kortlinghauſen..	16...	E. N. E.	Moen.....	2...	S.
Kreewinkel.....	15...	N.	Lippe.....	2 1/2.	S.
Kuchelheim.....	13...	S. S. E.	Lenne.....	6...	N. E.
Kugelſberg	43...	E.	Erpe	0 1/2.	E.
Kuhel	18...	S. S. E.	Lenne.....	4...	N. O.
Kuhel	28...	S.	Bigge	6...	S. E.
Kukelheim	18...	S. S. E.	Lenne.....	4...	N. O.
Kulte.....	40...	E.	Twiſte.....	0...	N.
Kuſſelberg.....	24...	E. S. E.	Roer.....	4...	E.
L.					
Lahr	10...	O.	Roer.....	1...	S. E.
Lahr	10...	E. S. E.	Roer.....	0...	S.
Lameke (Nieder-)	15 1/2.	S. S. E.	Lenne.....	7...	N. O.
Lameke (Ober-)	16...	S. S. E.	Lenne.....	6...	N. O.
Landskron	17...	N.	Lippe.....	0 1/2.	S.
Lange-Becke ...	13...	S. E.	Henne.....	0...	O.
Langen	8 1/2.	S. O.	Hohn	0...	E.
Langeneick.....	22...	N. E.	Lippe.....	4...	S. E.
Langeney	21...	S. S. E.	Lenne.....	0...	N.
Langenſtraten...	21...	E. N. E.	Moen.....	4 1/2.	N.
LANGESCHEID ..	6...	S. O.	Rohr.....	2...	O.
Lechtrop	14...	S. S. E.	Henne.....	3...	O.
Leckmart	16...	S. S. E.	Lenne.....	6...	N. E.
Leiſſen.....	26 1/2.	S. E.	Nohn.....	1...	E.
Leitmar.....	31...	E. N. E.	Dymel.....	2...	E.
Lendrighauſen ..	8 1/2.	O.	Bever	0...	N.
Lenne	21...	S. S. E.	Lenne.....	0...	S. E.
Lennebake	21...	S. E.	Lenne.....	1...	N.
Lennep	7...	S. S. E.	Rohr.....	3...	N. E.
Lennhauſen.....	13 1/2.	S.	Lenne.....	0...	E.
Leveringhauſen .	12...	O. S. O.	Lenne.....	3...	N. E.
Leykaul.....	29 1/2.	E.	Dymel.....	1 1/2.	E.

Digitized by Google

(1.) Lieux.	(2.) Diſtances d'Areuſberg.	(3.) Poſitions.	(4.) Rivières.	(5.) Diſtances des Rivieres.	(6.) Poſitions.
Lindlaw.....	16...	S. S. E.	Lenne	4...	N. E.
Linſched	9 1/2.	S. S. O.	Lenne	4...	N.
Liſteronhl	19 1/2.	S. S. O.	Liſter.....	0...	N.
Lochhoff	12...	S. E.	Henne.....	2...	O.
Lohe	10...	N. N. O.	Moen	3...	N. O.
Lohe	16...	N. N. E.	Lippe.....	2...	S.
Luchtenſcheid (s.).....*	22...	S. E.	Lenne	1...	N.
Ludeſpert	24...	S. S. O.	Bigge.....	6...	O.
Ludingheim	14 1/2.	S. S. E.	Henne.....	5...	S. O.
Lulinghauſen....	13...	E. S. E.	Roër	3...	S.
Lurbeke	7 1/2.	O.	Bever	0...	N.
Lutringhauſen ..	7...	N. O.	Roër	0...	N. E.
Lutinghauſenn ..	12...	E. S. E.	Roër	1...	S.
Lutringhauſen ..	24 1/2.	S.	Bigge.....	1...	E.
M.					
Maatfeld	28...	E. N. E.	Dymel.....	2...	N. O.
Marmeke.....	24...	S. S. E.	Lenne	4...	S.
Marmeke.....	14...	S. S. E.	Lenne	5 1/2.	N. E.
Marpe (Ober-).	14...	S. S. E.	Lenne	5...	N. E.
Mavike	10 1/2.	N. N. O.	Moen	4...	N. O.
Maumke	19...	S.	Lenne	0 1/2.	S. O.
MEDEBACH	27 1/2.	E. S. E.	Orke.....	2...	N.
Medebach.....	19...	E. S. E.	(*C'eſt auſſi le nom d'un Bailliage.*)		
Medelon	28...	E. S. E.	Orke.....	0...	N.
Meggen.....	19 1/2.	S. S. E.	Lenne	0...	E.
Meiler	16 1/2.	S. E.	Henne.....	2...	S. O.
Meinberg	5 1/2.	O.	Bever	1 1/2.	S. O.
Meklinghauſen..	20...	S.	Repe	1...	S. E.
Melbeke (Nieder-).....	16 1/2.	S.	Lenne	1...	N. E.

(1.) Lieux.	(2.) Distances d'Arensberg.	(3.) Positions.	(4.) Rivières.	(5.) Distances des Rivieres.	(6.) Positions.
Melbeke (Ober-)	16 1/2.	S. S. E.	Lenne	2...	N. E.
Melinghauſen...	16...	N. N. E.	Lippe.....	2...	S. O.
Melkenbracht...	21 1/2.	S. S. E.	Lenne	0 1/2.	S. E.
Mellen.....	7 1/2.	S. O.	Hohn.....	0 1/2.	E.
Melrich	14...	N. E.	Moen.....	3...	N.
Melrich	12...	N. E.	(*C'eſt auſſi le nom d'une Seigneurie.*)		
Melrich (Alten-)	12 1/2.	N. E.	Moen	2...	N.
Melſched.....	6 1/2.	S. O.	Rohr	3...	O.
MENDEN	11...	O.	Roër.....	2...	S. E.
Menden	5 1/2.	O.	(*C'eſt auſſi le nom d'un Bailliage.*)		
Menkenbracht ..	9...	S. S. E.	Rohr.....	2...	N. E.
Mentzel	17...	E. N. E.	Moen	2...	N.
Merklinghauſen .	27...	S. E.	Nohn	0...	S. O.
MESCHEDE	11...	E. S. E.	Roër.....	0...	S.
Meſſinghauſen ..	25...	E.	Dymel.....	3 1/2.	O.
Meſſmeke	11...	S. E.	Henne.....	3...	O.
Meywurms-Hamer	20...	S.	Bigge.....	0...	O.
Millinghauſen ..	10...	S. E.	Henne.....	2...	O.
Milſtena.....	16...	S.	Bigge	1...	O.
Minghauſen	15 1/2.	S. S. E.	Henne.....	3...	S. O.
Miſten.....	20...	E. N. E.	Moen	2...	N. E.
Monekind.....	13 1/2.	S. E.	Henne.....	2...	E.
Moninghauſen ..	24...	N. E.	Lippe.....	2...	S. E.
Moringhauſen ..	6 1/2.	O.	Bever	2...	N. O.
Moſsfeld	5...	N. N. O.	Moen	1...	E.
Mouſſboll	14 1/2.	E. S. E.	Roer	3...	S.
Muhlheim	11 1/2.	E. N. E.	Moen	0...	N.
Mühl-Meke.....	27 1/2.	S.	Bigge	1...	S. E.
Mullen	14 1/2.	S.	Lenne.....	1...	E.

Digitized by Google

(1.) Lieux.	(2.) Distances d'Arenb. rg.	(3.) Positions.	(4.) Rivieres.	5.) Distances des Rivieres.	(6.) Positions.
Mulshorn.....	9 1/2.	E. S. E.	Roër	2...	S.
MUNDEN .....+	30...	E. S. E.	Orke.....	0...	N.
Munden.....	27...	E. S. E.	(*C'eſt auſſi le nom d'une Seigneurie.*)		
Muchede.....	2...	O.	Roër	0 1/2	S. O.
N.					
Naerhoff.....	18...	S. S. O.	Jenne	0...	N.
Neger (Nieder-)	22...	S.	Bigge	2...	E.
Neger (Ober-).	22...	S.	Bigge	2 1/2.	E.
NEHEM ou NEHEIM.....	5...	N. O.	Roer	0...	N.
Nehem.....	4 1/2.	N. O.	(*C'eſt auſſi le nom d'un Diſtrict.*)		
Nehen.....	24...	E. N. E.	Alme.....	1...	S.
Nettelſtede.....	17...	N. E.	Moen	3...	N.
Neuhaus.....	6...	N.	Moen	0...	N.
Neuhaus.....	5...	N. E.	Heffe.....	0...	S.
Neukirchen ... *	29 1/2.	E. S. E.	Nohn.....	3...	N.
Nichtinghauſen.	11 1/2.	S. E.	Henne.....	0 1/2.	O.
Niederbergſtras.	12...	N. N. O.	Aeſt.....	3...	S.
Nieder-Buren...	16. d.	N.	Lippe.....	2...	S.
Niedereentrop ..	15...	S. E.	Henne.....	2...	O.
Niederfeld	21...	E. S. E.	Roër	2...	E.
Nieder-Stadt ...	11 1/2.	O.	Roër	0 1/2.	S.
Niederſte	22 1/2.	S. S. O.	Bigge	0...	O.
Norderen..... *	21 1/2.	S E.	Lenne	1...	N.
Nordtorp.....	17...	N. N. E.	Lippe.....	1 1/2.	S.
Nortwalde	16...	N.	Lippe.....	2...	S.
Notteler.....	17...	E.	Roer	0...	N.
O.					
Oberbergſtras ..	11 1/2.	N. N. O.	Aeſt.....	3 1/2.	S.

Ober-

(1.) Lieux	(2.) Distances d'Arenberg.	(3.) Positions.	(4.) Rivieres.	(5.) Distances des Rivieres.	(6.) Positions.
Ober-Hundem..	23 ½.	S. S. E.	Lenne	3...	S.
OBER-KIRCHEN.	22...	S. E.	Lenne	0...	S.
Ober-Kirchen ...	19...	S. E.	(*C'eſt auſſi le nom d'une Seigneurie.*)		
Ober-Stadt.....	11...	O.	Roer	1...	S.
Obringhauſen...	19 ½.	S. S. E.	Lenne	0 ½.	N.
Odacker	11 ½.	E. N. E.	Heſſe.....	4...	S.
ODINGHEN	17...	S. S. E.	Lenne	2...	N. E.
Odinghen	14 ½.	S. S. E.	(*C'eſt auſſi le nom d'une Seigneurie.*)		
Oelingerhoff....	18...	E. N. E.	Moen.....	0 ½.	N.
Oelinghauſen ...	3 ½.	O.	Bever	0 ½.	N. E.
Oelpe	6 ½.	S. E.	Roër	1...	S. O.
OELPE	24 ½.	S.	Bigge	0...	E.
Oelpe	21...	S.	(*C'eſt auſſi le nom d'un Diſtrict.*)		
Oelpe (Hoff-(..	23 ½.	S.	Lenne	4...	S.
Oentrop	3 ½.	E.	Roër	0...	S.
OESTINGHAUSEN	15...	N.	Lippe.....	2 ½.	S.
Oeſtinghauſen ...	15...	N.	(*C'eſt auſſi le nom d'un Bailliage.*) (Voyez *Oelpe.*)		
Olpe	6 ½.	S. E.			
Olſberen.....	19...	E.	Roër	0...	N.
Oſtdorp	17...	N. N. E.	Lippe.....	2...	S.
Oſtentrop	14...	S.	Lenne	2 ½.	E.
Oſtenwald.....	17 ½.	S. E.	Henne.....	4...	E.
Oſterberg	9...	S. E.	Roer	5...	S.
Oſteren (Nieder-)	9...	O.	Bever	1...	N. O.
Oſteren (Ober-)	8...	O.	Bever.....	1...	N.

(1.) Lieux.	(2.) Distances d'Arensberg.	(3.) Positions.	(4.) Rivieres.	(5.) Distances des Rivieres.	(6.) Positions.
Oſtinghauſen ...	16...	N. N. E.	Lippe	2...	S.
Oſt-Sumeren ...	12...	O.	Roër	2...	S.
Oſtwig	17...	E.	Roer	0...	S.
Overhagen	18...	N. N. E.	Lippe	1...	S.
Overhagen.....	17...	N. N. E.	(*C'eſt auſſi le nom d'une Seigneurie.*		
Ovinghauſen ...	8 ½.	N. O.	Roer	0...	N.
P.					
PADBERG	29...	E.	Dymel.....	0 ½.	E.
Padberg.....	26...	E.	(*C'eſt auſſi le nom d'un Bailliage.*)		
Palmeren	13...	E. S. E.	Roer	4...	S.
Percit	7...	N. O.	Roer	1...	N. E.
Q.					
0. 0. 0.					
R.					
Radern .....*	30 ½.	E. S. E.	Orke.....	2...	N.
Ramſbeck	14...	S. S. E.	Lenne	5...	E.
Ramſſbeck	16 ½.	E. S. E.	Roer	3...	O.
Recklingshauſen.	7 ½.	S.	Rohr	0...	E.
Reiſte (Nieder-)	12...	S. E.	Henne.....	2...	O.
Reiſte (Ober-)..	12...	S. E.	Henne.....	1...	O.
Reklinghauſen ..	7 ½.	S.	Rohr	0...	E.
Rellinghauſen ..	20...	E. N. E.	Moen.....	4...	N.
Repe	19 ½.	S.	Bigge	2...	S.
Retlinghauſen ..	25...	E. N. E.	Dymel.....	4...	N. O.
Retringhauſen ..	24 ½.	S.	Bigge	4...	E.
Retringhauſen ..	6 ½.	O.	Bever	2...	S.

Digitized by Google

(1.) Lieux.	(2.) Distances d'Arenſberg	(3.) Poſitions.	(4.) Rivières.	(5.) Diſtances des Rivières.	(6.) Poſitions.
Reveringshauſen	25 1/2.	E. S. E.	Schederen	0...	N.
Rexen	19 1/2.	E. N. E.	Moen	0 1/2.	E.
Reygeren	2 1/2.	S. O.	Roer	2...	S. O.
Rharbach	25...	S.	Bigge	5...	E.
Rharbach	14...	S. E.	Henne	1...	E.
Rharbach (Nieder-).....	15...	S. E.	Henne	1...	N. E.
Rharbach (Ober-)	16 1/2.	S. E.	Henne	2...	E.
Rhenege	29...	E.	Dymel	1...	E.
Rhode	23...	S.	Bigge	1...	E.
Rhoden	14...	E. N. E.	*(C'eſt le nom d'un Diſtrict.)*		
RHUDEN *ou* RHODEN...	17 1/2.	E. N. E.	Moen	0 1/2.	N.
Rhuden (Alt-) .	17...	E. N. E.	Moen	1...	N.
Riſlinhauſen....	20 1/2.	S.	Repe	1...	S.
Rimlinghauſen..	13...	E. S. E.	Henne	3...	E.
Rimſbach	24...	S. S. E.	Lenne	3 1/2.	S.
Rixke	21...	N. E.	Lippe	1...	S. E.
Robringhauſen..	13...	N. E.	Moen	4...	N.
Rodentilien	2...	N. O.	Roer	1...	N. E.
Rodringhauſen (Nieder-)....	9...	O.	Bever	0...	S.
Rodringhauſen (Obet-)	8 1/2.	O.	Bever	2...	S.
Rohre	7...	S.	Rohr	0...	O.
Rolke-Moll	17 1/2.	S.	Lenne	1...	S. O.
Rometshagen...	30...	S.	Bigge	1...	S. E.
Romke	1 1/2.	E. S. E.	Roer	0 1/2.	S. O.
Ronart	25...	S.	Bigge	2...	E.
Ronckhauſen....	12 1/2.	S.	Lenne	0...	E.
Ronewinckel ...	24 1/2.	S.	Bigge	0...	O.
Roninghauſen ..	29...	E. S. E.	Orke	0...	S.

(1.) Lieux.	(2.) Distances d'Arensberg.	(3.) Positions.	(4.) Rivieres.	(5.) Distances des Rivieres.	(6.) Positions.
Roohaus	9 ½.	O.	Roer	2...	S. E.
Roſbeke	26...	E. N. E.	Dymel.....	2 ½.	O.
Rubringhauſen..	25...	S.	Bigge	0...	O.
Ruhne	8 ½.	N. N. O.	Moen.....	3...	N. O.
Rura	22...	E. S. E.	(*Source de la Roer*)		
Ruſpe.....	24 ½.	S. S. E.	(*C'eſt le nom d'une Forêt.*)		
S.					
Sack.....	11 ½.	N. E.	Moen	3...	N.
Salhauſen	21...	S. S. E.	Lennè	0...	N.
Saline	11...	N. N. O.	Roer.....	4...	N.
Salinghauſen ...	11...	S. S. E.	Henne.....	4...	O.
Salvæ (Nieder-).	11...	S. S. E.	Lenne	6...	N. E.
Salvæ (Ober-)..	11...	S. S, E.	Lenne	5...	N. E.
Sange	15 ½.	S.	Bigge	1...	O.
Saſſmeke	26...	S.	Bigge	0 ½.	O.
Sauerland	.....	E.	(*C'eſt le nom d'une Contrée.*)		
Schafhauſen	11...	N. O.	Roer	2...	N.
Schallenſtein....	18...	E.	Roer	0...	S.
Schallern.....	15...	N. N. E.	Lippe.....	4...	S.
Scharfenberg ...	20 ½.	E. N. E.	Moen	1...	E.
Scheidberg	13...	E. S. E.	Roer	1...	S.
Scheide	13 ½.	O.	Roer	2...	S.
Scheide	23 ½.	S. S. O.	Bigge	4...	O.
Scheidingen	14...	N. N. O.	Aeſt.....	2...	S.
Scheitewarte....	43...	E.	Erpe	0...	E.
Schleideren (Nieder-)..... *	28...	E. S. E.	Schlederen	0...	N.
Schleideren (Ober-).....	27...	E. S. E.	Schlederen	0...	S.
SCHLIPRUDEN..	12...	S. S. E.	Lenne.....	6...	N. E.

Digitized by Google

(1.) Lieux.	(2.) Distances d'Arensberg.	(3.) Positions.	(4.) Rivieres.	(5.) Distances des Rivieres.	(6.) Positions.
Schlipraden	10...	S. S. E.	(*C'eſt auſſi le nom d'un Diſtrict.*)		
Schluking	10 1/2.	N. O.	Roër	2...	N.
Schmalenberg...	20 1/2.	S. S. E.	Lenne	0...	N.
Schmerlike	15...	N. N. E.	Lippe.....	4...	S.
Schnellenberg...	18...	S.	Bigge	0...	S.
Schnellenhaus ..	5 1/2.	S.	Rohr.....	1...	N. E.
Schonau	28...	S.	Bigge.....	3...	E.
Schoneberg.....	17...	N.	Lippe.....	1...	S.
Schonelt	15 1/2.	S. S. E.	Lenne	5...	N. E.
Schonholthauſen.	14...	S.	Lenne	2...	E.
Schotten (Fahre-)	23...	S. S. O.	Bigge	2...	O.
Schottenhauſen .	24 1/2.	S. S. O.	Bigge	4...	O.
Schreibershoff...	23...	S. S. O.	Bigge	5...	O.
Schuren.....	10...	S. E.	Hennen.....	2...	O.
Schwartmeke ...	23...	S. S. E.	Lenne	2...	S.
Schwartzenbruck	28...	S. S. O.	Bigge	1...	N. O.
Schwartzenraben	21...	N. E.	Lippe.....	3...	S. E.
Schwitten	10 1/2.	O.	Roër	0 1/2.	S. E.
Seeringhauſen ..	13...	N. N. E.	Lippe.....	5...	S. O.
Seidfeld	7...	S.	Rohr.....	1...	S. O.
Selbeke.....	16 1/2.	S.	Lenne	0...	O.
Selbeke.....	22 1/2.	S.	Lenne	2...	S.
Selinghauſen....	16...	S. E.	Lenne	5...	N. O.
Selkentrop	18 1/2.	S. S. E.	Lenne	3...	N. O.
Selſchede	6...	S.	Rohr.....	1...	N. E.
Send-Scotten...	24 1/2.	S. S. O.	Bigge	4...	O.
Serkenrad.....	13...	S. S. E.	Lenne	5...	N. E.
Severinghauſen .	24 1/2.	S. S. O.	Bigge	1 1/2.	O.
Severinghoff....	16 1/2.	N. E.	Lippe.....	4...	S.
Sidenſtein	23...	S.	Bigge	2...	E.
Sidlinghauſen ...	20...	E. S. E.	Roër	0...	O.

Digitized by Google

(1.) Lieux.	(2.) Distances d'Arensberg.	(3.) Positions.	(4.) Rivières.	5.) Distances des Rivieres.	(6.) Positions.
Silbach.....	21...	E. S. E.	Roër	0...	E.
Silberg	26 1/2.	S.	Lenne	7...	S. O.
Siperding	11...	S. S. E.	Henne.....	5...	S. O.
Siveringhausen..	9...	N. N. O.	Moen	2...	N.
Snaweke	16...	E. S. E.	Roër	5...	O.
Sonderen	21 1/2.	S.	Bigge	0...	O.
Sorbe (Mitt l-).	19 1/2.	S. E.	Lenne	4...	N.
Sorbe (Nieder-).	21...	S. E.	Lenne	1...	N.
Sorbe (Ober-).	20...	S. E.	Lenne	4...	N.
Sorpe.....	6 1/2.	S. S. O.	Rohr	3...	O.
Sporck.....	16 1/2.	S.	Lenne	0 1/2.	E.
Stachelen	24 1/2.	S.	Bigge	2...	E.
Stade.....	23...	S. S. O.	Bigge	0...	E.
STADT (NIEDER-).....	31...	E. N. E.	Dymel.....	0...	S. E.
STADT-(OBER-)	31...	E. N. E.	Dymel.....	1...	S. E.
STADT-BERG...	31...	E. N. E.	Dymel.....	1...	S. E.
Stadt-Berg	28...	E. N. E.	(*C'eſt auſſi le nom d'un Bailliage.*)		
Stehlberen	22 1/2.	S. S. E.	Lenne	2...	S.
Steinhauſen	8 1/2.	O.	Bever	1...	S.
Stemiel	4 1/2.	S. S. O.	Rohr.....	0...	N. E.
Steſſ.....	8...	E. S. E.	Roër	1...	S.
Stipel.....	3 1/2.	O. S. O.	Bever	0 1/2.	E.
Stirpe	16 1/2.	N. E.	Lippe.....	2 1/2.	S.
Stockem	7...	N. N. E.	Moen	0...	N.
Stockhauſen	8...	E. S. E.	Roër	0...	N.
Stockheim.....	8...	S.	Rohr	2...	S. O.
Stonne	10...	N. N. O.	Moen	3...	N.
Stormede	23...	N. E.	Lippe.....	4...	S. E.
Stotenberg	15...	E. N. E.	Moen	3 1/2.	S.
Stotinghauſen..	7 1/2.	N. N. O.	Moen	1...	N.

Digitized by Google

(1.) Lieux.	(2.) Distances d'Arensberg.	(3.) Positions.	(4.) Rivières.	(5.) Distances des Rivières.	(6.) Positions.
Struch.....	14...	S. S. E.	Lenne.....	5...	E.
Stuppel	20...	S. S. E.	Leane	2...	N.
Suchtrop	13...	S. E.	Henne.....	1...	E.
Sumeren (Herrſch)....	13...	O.	Roër.....	2...	S.
Sumeren (Ooſt-)	12...	O.	Roër	2...	S.
Sumpeler.....¶	29...	S. E.	Nohn	0...	S. O.
SUNDEREN.....	6...	S.	Rohr	0...	E.
Suttorp	15...	E. N. E.	Moen.....	2...	S.
T.					
Tecklinghauſen .	21...	S.	Repe	2...	S. E.
Teginghauſen...	7 1/2.	N.	Moen.....	1 1/2.	N.
Thal	26...	S.	Bigge	1...	E.
Theten	18 1/2.	S.	Leane	0...	E.
Thulen	24...	E. N. E.	Alme.....	2...	S.
Tirckhauſen	26...	S.	Bigge	3...	E.
Trilinghauſen. ..	13 1/2.	S. S. E.	Henne.....	4...	O.
V.					
Valbert (Mittel-)	16...	S. S. E.	Lenne	4...	N. E.
Valbert (Nieder-)	16 1/2.	S. S. E.	Lenne	4...	N. E.
Valbert (Ober-)	16 1/2.	S. S. E.	Lenne	5...	N. E.
Valenſcheid.....	23...	S.	Bigge	4...	E.
Valme	17...	E. S. E.	Roer	4...	O.
Vaſbad	22 1/2.	S.	Lenne	2...	S.
Vaſte	25 1/2.	S.	Lenne	6...	S.
Udorff	34 1/2.	E. N. E.	Dymel.....	4...	E.
Velbecke.....	19...	S. S. E.	Lenne	2...	N. O.
Velmede	15...	E.	Roer	0...	S.
Uffel.....	10 1/2.	N. N. O.	Moen.....	3...	N. O.
Vlape	23 1/2.	S.	Lenne	3...	S.
Ulde	13...	N. E.	Moen	1...	N.

Digitized by Google

(1.) Lieux.	(2.) Distances d'Arnsberg.	(3.) Positions	(4.) Rivières.	(5.) Distances des Rivieres.	(6.) Positions.
Umminghauſen..	11...	E. S. E.	Henne.....	0...	O.
Untrop	1...	N. E.	Roër	0...	N.
Volbringhauſen.	9...	N. N. O.	Moen	2...	N. O.
Volckeringhauſen.....	8...	O. S. O.	Hohn	0...	N. E.
Volckeringſen ..	14...	O.	Roër	1 1/2.	S.
VOLCKMARSEN.	42...	E.	Twiſte.....	0...	E.
Volckmarſen	40...	E.	(*C'eſt auſſi le nom d'un Bailliage.*)		
Vollinghauſen ..	15 1/2.	N. E.	Lippe.....	4...	S.
Voſwinckel.....	7...	N. O.	Roër	1...	O.
Upſprung	29 1/2.	E. N. E.	Dymel.....	0...	E.
W.					
Waldenbourg...	19 1/2.	S.	Bigge	0...	E.
Waldenbourg....	21...	S.	(*C'eſt auſſi le nom d'un Bailliage.*)		
Waldhauſen	12...	N. E.	Moen.....	1 1/2.	N.
Walſe	8 1/2.	S. E.	Roër	2...	S.
Waltringhauſen.	9...	N. O.	Roër	1...	N.
Valtringhauſen..	13 1/2.	N. E.	Moen	4...	N.
Wamelen	7...	N. E.	Moen	0 1/2.	N.
Warbecke.....	19 1/2.	S. S. E.	Lenne	1...	N. O.
Ward	30...	E. N. E.	Dymel.....	0...	O.
WARSTEN	14...	E. N. E.	Moen	3...	S.
Wartthurn	13 1/2.	N. N. E.	Lippe.....	4 1/2.	S. O.
Wartthurn.....	19...	N. E.	Lippe.....	2...	S.
Waterlap	8...	N. O.	Roër	1...	N. E.
Waterſal	17...	E. S. E.	Roër	3...	O.
Wedinghauſen..	1...	E.	Roër	0...	O.
Weggeringhauſen.....	18...	E. S. E.	Roer	1...	O.

Vegſtapel.

(1.) Lieux.	(2.) Distances d'Arenberg.	(3.) Positions.	(4.) Rivières.	(5.) Distances des Rivières.	(6.) Positions.
Wegſtapel	13...	E.	Roer	0...	N.
Weikede.....	18...	N. E.	Moen	4...	N.
Wekinghauſen..	17...	N. E.	Lippe.....	2...	S.
Welſchebeck ...	13...	E. N. E.	Moen	0...	N.
Welſchen-Endeſt	24 1/2.	S.	Lenne	6...	S. O.
Welſeringhauſen	8...	S. O.	Hohn.....	2...	E.
Wenden	28...	S.	Bigge	2...	S. E.
Wenden (Alt-).	28 1/2.	S.	Bigge	4...	S. E.
Weniglo.....	1 1/2.	S. O.	Roer	1...	S. O.
Wenne	11 1/2.	S. S. E.	Henne.....	4...	O.
Wennemen.....	7...	E. S. E.	Roer	0...	N.
Wennholthauſen	9 1/2.	S. E.	Roer	5...	S.
Wenninghauſen.	7...	S.	Rohr	1...	E.
Wenninghauſen.	6...	O.	Bever	1...	O.
Werdinghauſen.	22 1/2.	S. S. E.	Lenne	2...	S.
Werentrop.....	19...	S. S. E.	Lenne	2...	N. O.
Weringhoff	18...	N. E	Lippe.....	3...	S.
WERLL.....	10 1/2.	N. N. O.	Roër	4...	N.
Werll.....	6...	N. O.	(*C'eſt auſſi le nom d'un Bailliage.*)		
Werringhauſen.	16...	S.	Lenne	1...	E.
Werringhen....	9...	O. N. O.	Roër	2...	S. E.
Weſtenfeld.....	6...	S.	Rohr	2...	E.
Weſter-Cotten..	18 1/4.	N. E.	Lippe.....	3 1/2.	S.
Weſtfeld.....	22...	S. E.	Lenne	0...	S.
Weſt.neſſen.....	5 1/2.	O. S. O.	Bever	0 1/2.	S.
Weſtonne	10...	N. N. O.	Moen	3...	N. O.
Weſtricke.....	6 1/2.	N.	Moen	1...	N.
Weſtricke.....	12...	N. O.	Roër	4...	N.
Weſtwig	17...	E.	Roër	0...	S.
Wichelen.....	1...	O. S. O.	Roër	0 1/2.	S. O.

(1.) Lieux.	(2.) Distances d'Arenberg.	(3.) Positions.	(4.) Rivieres.	(5.) Distances des Rivieres.	(6.) Positions.
Wickede.....	10...	N. O.	Roer.....	0...	N.
Wiemagen.....	10 1/2.	N. O.	Roer.....	1...	N.
Wiggeringhauſen.....	25...	S. S. O.	Bigge.....	4...	O.
Wiggeringshauſen.....	15...	N. N. E.	Lippe.....	3...	S. O.
Wildewiſe.....	10...	S.	Lenne.....	3...	N. E.
Wildshauſen...	4 1/2.	E.	Roër.....	0...	N. E.
Wimeringhauſen	20...	E. S. E.	Roër.....	1...	E.
Winckhauſen...	25...	S S. O.	Bigge.....	1...	O.
Wingberen	8 1/2.	N. O.	Roër.....	2...	S.
Winghauſen....	21...	S. E.	Lenne.....	0...	S.
WINTERBERG..	23...	E. S. E.	Roer.....	1...	E.
Wintersfoul....	23 1/2.	S. S. O.	Bigge.....	1...	O.
Wintrop.....	1...	N.	Roer.....	0...	N.
Wippringhauſen.	8...	N.	Moen.....	2...	N.
Wirme.....	25 1/2.	S.	Lenne.....	5...	S.
Wiſſinghauſen..	24...	E. S. E.	Schlederen.....	0...	N.
Wilke.....	11...	O. N. O	Roer.....	0...	N.
Wokumke	24...	S.	Bigge.....	2...	E.
Wolfſtein.....	13...	E. S. E.	Henne.....	2...	E.
Wolmeringhauſen.....	19...	E. S. E.	Roer.....	0...	E.
Wormbach	19...	S. S. E.	Lenne.....	2...	N. O.
Woſpert.....	11 1/2.	S. S. E.	Lenne.....	4...	N. E.
Wulffen.....	22...	E. N. E.	Moen.....	1...	E.
Wunderthauſen.....**	27 1/2.	S. E.	Nohn.....	4...	S. O.
Z.					
Zelhauſen.....	10 1/2.	O.	Roer.....	1...	S. E.
Zuſchen.....	24 1/2.	S. E.	Nohn.....	0...	O.

§. XLIV.

Des principaux Lieux du Duché de WESTPHALIE (a)

1. AFFELEN, Bourg du Bailliage de *Balve*. Ce Bourg qui jouit de droits & de priviléges municipaux, eſt à mille pas de la frontière de la *Marck*, à 5 quarts de lieue S. S. E. de Balve, à une lieue & demie O. d'Allentrop, & à 4 lieues & demie S. S. O. d'Arenſberg.

2. ALMEN, Paroiſſe avec un Château, Chef-lieu de la Seigneurie de ſon nom. Cette Paroiſſe eſt à une lieue & demie N. N. E. de Brilon, à 2 lieues S. S. E. de Buren, & à 11 lieues E. N. E. d'Arenſberg.

3. ARENSBERG, Ville Capitale du Duché de *Weſtphalie*. Voyez le §. ſuivant qui eſt le XLVe.

4. ATTENDORN, jolie petite Ville, ſur la rive gauche de la rivière de *Bigge*, Chef-lieu du Diſtrict de ſon nom. Cette Ville fut preſque entierement brulée en 1742. Il y a à un quart de lieue E. d'*Attendorn*, un beau Couvent de Franciſcains de l'étroite Obſervance. *Attendorn* eſt ſur la route de *Cologne* à *Caſſel* & à *Leypſick*, à 2 lieues N. O. de Bilſtein, & à 8 & demie S. un q. à l'O. d'Arenſberg.

5. BALVE, joli Bourg, Chef-lieu du Bailliage de ſon nom. Ce Bourg eſt ſur la route de *Cologne* à *Arenſberg*, à une lieue & demie O. de Langeſcheid, & à 4 lieues S. O. d'Arenſberg.

6. BEELICKE, Bourg ſitué ſur une montagne, au Comté

(a) Voyez la Note qui eſt au bas de la page 76.

d'*Arensberg*, avec une belle Maiſon de *Benedictins*, qui jouit du titre de *Prevôté*. Ce Bourg eſt à 2 lieues O. un quart au S. de Rhuden, & à 6 lieues E. N. E. d'Arenſberg.

7. BENNINGHAUSEN, belle Abbaye de l'Ordre de *S. Bernard*, au Bailliage d'*Erwete*, près de la rive gauche de la rivière de *Lippe*, à une lieue & demie O. de Lippſtadt, 3 N. E. de Soeſt, & à 8 N. N. E. d'Arenſberg.

8. BILSTEIN, joli Bourg avec titre de Seigneurie, Chef-lieu du Bailliage de ſon nom. Ce Bourg eſt ſur la route d'*Arensberg* à *Siegen* & à *Naſſau*, à 3 petites lieues E. N. E. d'Oelpe, & à 10 lieues S. un q. à l'O. d'Arensberg.

9. BOEDEFELD, Bourg au Comté d'Arenſberg, à 3 lieues S. E. de Meſchede, & à 7 & demie E. S. E. d'Arenſberg.

10. BREDLAR, belle Abbaye de l'Ordre de S. *Bernard*, au Bailliage de *Brilon*, à une lieue & demie S. S. O. de Stadt-Berg, 3 E. N. E. de Brilon, & à 13 E. N. E. d'Arenſberg.

11. BRILON, jolie petite Ville, Chef-lieu du Quartier & Bailliage de ſon nom, à 4 petites lieues S. E de Rhuden, environ autant S. de Buren, & 10. E. un q. au N. d'Arenſberg. Il y a à *Brilon* un magnifique Couvent de Franciſcains conventuels, où le Provincial fait ſa réſidence.

12. DROLSHAGEN, gros Bourg, au Bailliage de *Waldenbourg*, avec une belle Abbaye de l'Ordre de *S. Bernard* à *Belinghauſen*, à mille pas S. du Bourg. *Drolshagen* eſt à une petite lieue O. S. O. d'Oelpe, 3 S. S. O. d'Attendorn, & 11 & demie S. un q. à l'O. d'Arenſberg.

13. EPPE, Paroiſſe qui dépend avec ſon Diſtrict de la Maiſon de *Waldeck*. Cette Paroiſſe eſt à une lieue & de-

mie N. E. de Medebach, & à 12 lieues E. un q. au S. d'Arenſberg.

14. ERWETE ou ERWITE, joli Bourg avec deux Châteaux, Chef-lieu de la Seigneurie & Bailliage de ſon nom. Ce Bourg, ſitué ſur la route que ſuit la poſte en allant d'*Unna* à *Paderborn*, eſt à 5 quarts de lieue S. un q. à l'E. de Lipſtadt, & à 7 lieues & demie N. E. d'Arenſberg.

15. FLEKENBERG, Village connu par une belle Abbaye de *Benédictins*, qui en eſt peu éloignée. Ce Village eſt à 11 lieues S. S. E. d'Arenſberg.

16. FRIDEBOURG ou FREDEBOURG, Bourg avec un Château, bâti ſur une montagne, Chef-lieu du Bailliage de ſon nom, à 9 lieues S. E. d'Arenſberg.

17. GALILÆA. C'eſt le nom d'une belle Maiſon de l'Ordre de *S. Dominique*, ſituée à un q. de lieue N. O. de Meſchede, & à 4 lieues & demie E. un q. au S. d'Arenſberg.

18. GESECKE, joli Bourg, (ſur la route de *Paderborn* à *Soeſt*,) Chef-lieu de la Seigneurie & Bailliage de ſon nom. Il y a à *Geſecke* une belle Abbaye de Chanoineſſes, & un beau Couvent de *Franciſcains* de l'étroite Obſervance. Ce Bourg eſt à 4 petites lieues E. de Lippſtadt, & à 12 petites lieues N. E. d'Arenſberg.

19. GREVENSTEIN, Bourg ſitué dans les montagnes, au Comté d'*Arensberg*, à 3 ou 4 lieues S. S. E. de la Ville de ce nom.

20. HACCHEN, Bourg ſur la route de *Cologne* à *Arenſberg*, à 2 petites lieues S. O. de la dernière de ces Villes.

21. HALLENBERG, Bourg ſur la route de *Lippſtadt* à *Marpourg*, à 2 lieues S. un q. à l'E. de Winterberg, & à 12 S. E. d'Arenſberg.

Digitized by Google

22. HIMMELPORT, belle Abbaye de l'Ordre de *S. Bernard*, ſituée ſur la rive gauche de la rivière de *Moen*, à 3 lieues N. N. O. d'Arenſberg.

23. HOVESTADT, gros Village avec un beau Château & titre de Seigneurie & Bailliage, ſitué ſur la rive gauche de la *Lippe*, à 3 l. & demie O. de Lippſtadt, à 8 petites lieues N. d'Arenſberg.

24. HUISTEN, Bourg avec un Château, ſitué ſur la rive gauche de la *Roër* à une lieue & demie N. O. d'Arenſberg.

25. HULTROP ou HULDROP, joli Village près de la frontière de la *Marck*, ſur la route de *Ham* à *Lippſtadt*, à 4 petites lieues E. de la premiere de ces Villes, à 4 grandes ou 5 ordinaires O. de la dernière, & à 7 N. un q. à l'O. d'Arenſberg. On change de chevaux de poſte à *Hultrop*.

26. KALDENHART, Bourg ſitué ſur une montagne, au Bailliage de *Rhuden*, à 8 lieues & demie E. N. E. d'Arenſberg.

27. KANSTEIN ou CANSTEIN, Château avec titre de Seigneurie & Bailliage, ſitué à une lieue & demie S. E. de Stadt-Berg, & à 15 lieues E. un q. au N. d'Arenſberg.

28. LANGESCHEID, Bourg à 3 petites lieues S. O. d'Arenſberg.

29. LENNHAUSEN ou LENHUSEN, Château & Seigneurie, ſur la rive droite de la rivière de *Lenne*, à 2 lieues N. E. d'Attendorn, & à 6 & demie S. d'Arenſberg.

30. MEDEBACH, petite Ville avec un Château & titre de Bailliage, à 2 bonnes lieues E. un q. au N. de Winterberg, & à 12 E. S. E. d'Arenſberg.

Digitized by Google

31. MELRICH, Paroiſſe avec titre de Seigneurie, à 7 petites lieues N. E. d'Arenſberg.

32. MENDEN, petite Ville avec titre de Bailliage, à 4. lieues & demie O. un q. au N. d'Arenſberg.

33. MESCHEDE, jolie petite Ville, au Comté d'*Arenſberg*, ſur la rive gauche de la *Roër*, à 4 lieues & demie E. un q. au S. d'Arenſberg. Il y a à *Meſchede*, un Chapitre de Chanoines, & à une petite diſtance de la Ville, un Couvent de *Dominicains*.

34. MUHLHEIM. C'eſt le nom d'une Archi-Commanderie, ſituée à 6 lieues N. E. d'Arenſberg.

35. MUNDEN, Paroiſſe qui, avec ſon Diſtrict, dépend de la Maiſon de *Waldeck*. Cette Paroiſſe eſt à une bonne lieue S. E. de Medebach, & à 13 E. S. E. d'Arenſberg.

36. NEHEM ou NEHEIM, petite Ville avec un Château, ſituée ſur la rive droite de la *Roër*, au confluent de la *Moën*, & à 2 lieues & demie N. O. d'Arenſberg.

37. OBER-KIRCHEN, Paroiſſe avec titre de Seigneurie. Cette Paroiſſe eſt ſituée ſur la rive gauche de la *Lenne*, à 2 lieues de la ſource de cette rivière, & ſur la route de *Cologne* à *Caſſel*, à 11 lieues S. E. d'Arenſberg.

38. ODACKER, petite Abbaye de l'Ordre de *S. Benoît*, ſituée à 5 lieues E. un q. au N. d'Arenſberg.

39. ODINGHEN, Paroiſſe avec titre de Seigneurie, à 3 lieues E. N. E. d'Attendorn, & à 9 S. S. E. d'Arenſberg.

40. OELINGHAUSEN, belle Abbaye de l'Ordre de *S. Norbert*, à 2 petites lieues O. d'Arenſberg.

41. OESTINGHAUSEN, Paroiſſe avec titre de Bailliage, à deux petites lieues N. de Soeſt, & à 6 & demie N. d'Arenſberg.

42. OVERHAGEN, Château avec titre de Seigneurie,

Digitized by Google

ſitué à 3 quarts de lieue S. O. de Lipſtadt, & à 8 lieues N. N. E. d'Arenſberg.

43. PADBERG, Paroiſſe & Château avec titre de Seigneurie. Cette Paroiſſe eſt à 2 petites lieues S. S. O. de Stadt-Berg, & à 13 E. d'Arenſberg.

RHUDEN, petite Ville ſituée ſur une montagne, Chef-lieu du Quartier & Bailliage de ſon nom, à 2 lieues & demie S. O. de Buren, & à 9 E. N. E d'Arenſberg.

45. ROMKE, belle Abbaye de l'Ordre de *S. Norbert*, à une bonne demi-lieue E. S. E. d'Arenſberg.

46. RUSPE. C'eſt le nom d'une grande Forêt, qui s'étend dans le Bailliage de *Bilſtein*. Cette Forêt eſt très-abondante en gibier & ſurtout en bêtes fauves. La maiſon du Garde-chaſſe eſt ſituée à 3 lieues E. un q. au S. de Bilſtein, & à 12 S. S. E. d'Arenſberg,

47. SCHLIPRUDEN, Paroiſſe avec un Diſtrict, à 4 lieues N. E. d'Attendorn, & à 5 S. S. E. d'Arenſberg.

48. STADT-BERG, Ville diviſée en haute (*Ober*) & baſſe (*Nieder*) Ville. Elle eſt le Chef-lieu du Bailliage de ſon nom. Il y a à *Stad-Berg* une magnifique Maiſon de l'Ordre de *S. Benoît*, (avec titre de *Prevôté*) qui dépend de l'Abbé-Prince de *Corwey*. Cette Ville eſt à 4 lieues & demie E. N. E. de Brilon, & à 14 & demie E. N. E. d'Arensberg.

49. STORMEDE, Paroiſſe avec un Château & un beau Couvent de l'Ordre de *S. Auguſtin*. Cette Paroiſſe eſt à 3 quarts de lieue O. S. O. de Geſecke, & à 11 N. E. d'Arensberg.

50. SUNDEREN, gros Bourg à 3 lieues S. d'Arensberg.

51. VOLCKMARSEN, petite Ville, Chef-lieu d'un petit Bailliage de ſon nom. Ce Bailliage eſt enclavé entre les terres de *Waldeck* & celles de *Caſſel*. *Volckmarſen* eſt à

2.

2 lieues N. E. d'Arolſen, & à 19 lieues ou environ E. un q. au N. d'Arensberg.

52. WARSTEN, Bourg ſitué ſur une montagne, à une lieue O. un q. au S. de Kaldenhart, & à 7 & demie E. N. E. d'Arensberg.

53. WALDENBOURG, Château ſitué à une demi-lieue S. S. O. d'Attendorn, & à 9 lieues S. un q. à l'O. d'Arensberg.

54. WEDINGHAUSEN, Abbaye de l'Ordre de *S. Norbert*, à un tiers de lieue E. d'Arensberg.

55. WERLL ou WERLLE, jolie petite Ville, Chef-lieu du Quartier & Bailliage de ſon nom. Cette Ville eſt médiocrement fortifiée : l'Electeur de *Cologne* y entretient garniſon : il s'y fait un bon commerce de ſel que l'on tire des environs. *Werll* eſt à 5 petites lieues N. N. O. un q. à l'O. d'Arensberg.

56. WINTERBERG, petite Ville, bâtie ſur une montagne, ſur la route de *Lippſtadt* à *Marpourg*, à 2 bonnes lieues O. un q. au S. de Medebach, & à 10 E. S. E. d'Arensberg.

§. XLV.

De la Ville d'Arensberg en particulier.

ELLE eſt bâtie ſur une montagne, au pied de laquelle coule la rivière de *Roër* : elle n'eſt ni grande, ni belle, ni bien peuplée ; & elle n'a rien de remarquable, excepté le Château qui eſt aſſez bien fortifié, & où le Gouverneur de la Province fait ſa réſidence ordinaire. Au bas de la Ville, il y a quelques maiſons & de belles pro-

menades le long de la rivière que l'on paſſe en cet endroit ſur deux beaux ponts.

ARENSBERG eſt (*en ligne droite* *) à 46 lieues E. S. E. d'Amſterdam, 154 N. N. E. d'Avignon, 73 O. S. O. de Berlin, 50 E. un q. au N. de Bruxelles, 17 & demie O. de Caſſel, 17 E. N. E. de Cologne, 364 N. O. de Conſtantinople, 112 S. O. de Coppenhague, 8 deux tiers E. un q. au S. de Dortmund, 71 O. de Dreſde, 26 N. de Francfort-ſur-le-Mein, 153 N. de Genes, 103 N. un q. à l'E. de Genève, 6 un tiers S. E. de Ham, 52 S. S. O. de Hambourg, 32 S. O. de Hanover, 58 O. de Leypſick, 35 un tiers N. E. de Liége, 6 un tiers S. O. de Lippſtadt, 371 N. E. de Lisbonne, 113 E. de Londres, 115 N. E. de Lyon, 293 N. N. E. de Madrid, 336 N. N. O. de Malte, 38 un tiers N. de Mannheim, 165 N. un q. à l'E. de Marſeille, 27 N. de Mayence, 371 O. S. O. de Moskow, 80 N. O. de Munick, 14 S. S. E. de Munſter, 231 N. N. O. de Naples, 20 S. d'Oſnabruck, 12 S. O. de Paderborn, 89 (ou 93 ſelon certaines hypothèſes) E. N. E. de Paris, 143 N. N. O. de Parme, 315 S. O. de Peterſbourg (St.,) 87 O. N. O. de Prague, 139 O. N. O. de Presbourg, 69 N. O. de Ratisbonne, 210 N. N. O. de de Rome, 3 deux tiers S. un q. à l'O. de Soeſt, 205 S. O. de Stockholm, 56 N. de Strasbourg, 38 N. N. E. de Treves, 139 N. de Turin, 159 O. un q. au S. de Varſovie, 129 N. O. de Veniſe, 128 O. N. O. de Vienne, & 21 E. S. E. de Weſel.

(*Longitude.*) Selon mon hypothèſe, 25°. 37′. 50″.

(*Latitude.*) Selon mon hypothèſe, 51°. 21′. 12″.

(*Armoiries.*) De Gueules à un cheval gai d'argent,

* Voyez la Note qui eſt au bas de la page 91.

pour le Duché de *Weſtphalie*; de Gueules à 3 cœurs d'or, 2 & 1. pour le Duché d'*Angrie*; & d'Azur à un Aigle éployé d'argent, becqueté & membré d'or, pour le Comté d'*Arensberg*.

N. Je ne donne point de Table particulière pour le tems du lever & du coucher du Soleil à *Arensberg*, parce que celle de *Duſſeldorp* (p. 241.) peut ſervir pour cet effet. La différence en longueur de jours entre ces deux Villes, n'eſt que de 2 minutes ou environ, (une le matin & l'autre le ſoir,) dans les plus grands jours, & autant dans les plus petits. Au plus long jour de l'année, le Soleil ſe leve à *Arensberg*, à 3 heures 44 minutes, & ſe couche à 8 heures 16 minutes. Au plus court jour, il ſe leve à 8 heures 7 minutes, & ſe couche à 3 heures, 53 minutes.

§. XLVI.

Routes & Diſtances depuis Arenſberg (a).

I.

D'Arenſberg à Amſterdam.

	Lieues.
D'ARENSBERG à Nehem.	3.
De Nehem à Unna	6.
D'Unna à Luynen.....	4.
De Luynen à Olfen.....	4.
D'Olfen à Burbaum.....	6.
De Burbaum à Weſel.....	5.
De Weſel à Rées.....	6.
De Rées à Emmerick.....	4.
D'Emmerick à Arnheim....	8.
D'Arnheim à AMSTERDAM (p. 167. n°. 3. 2e. *Route.*).	23.
	69.

1°.....	69 liv. 0 ſ.
2°.....	52 liv. 10 ſ.

(a) Voyez la Note qui eſt au bas de la page 167.

II.

D'Arenſberg à Avignon.

	Lieues.
D'Arenſberg à Lyon (n°. 20.)	151.
De Lyon a AVIGNON (p. 97. n. 6.)	39.
	190.

1°.	138 liv. 5 ſ.
2°.	147 liv. 6 ſ.

III.

D'Arenſberg à Berlin.

D'Arenſberg à Minden (p. 293. n°. 3.)	29.
De Minden a BERLIN (p. 169. n°. 9.)	86.
	115.

1°.	72 liv. 10 ſ.
2°.	78 liv. 6 ſ.

Deuxième Route.

D'Arenſberg à Paderborn (n°. 29.)	17.
De Paderborn à BERLIN p. 243. n°. 7. 2°. *Route.*)	80.
	97.

1°.	74 liv. 5 ſ.
2°.	80 liv. 0 ſ.

Troiſième Route.

D'Arenſberg à Caſſel (n°. 5.)	26.
De Caſſel a BERLIN (p. 98. n°. 8.)	72.
	98.

1°.	68 liv. 15 ſ.
2°.	74 liv. 5 ſ.

IV.

D'Arensberg à Bruxelles.

	Lieues.
D'Arensberg à Duſſeldorp (p. 243. n°. 4.)	26.
De Duſſeldorp à BRUXELLES (p. 245. n°. 11.)	43.
	69.

1°.	71 liv. 10 ſ.
2°.	69 liv. 12 ſ.

Autre Route.

D'Arenſb. à Cologne (n°. 6.)	25.
De Cologne à Berghen	5.
De Berghen à Juliers	4.
De Juliers à BRUXELLES (p. 99. n°. 11.)	32.
	66.

1°.	51 liv. 18 ſ.
2°.	60 liv. 6 ſ.

V.

D'Arensberg à Caſſel.

D'Arenſberg à Freienohl	2.
De Freienohl à Meſchede	2.
De Meſchede à Brilon	5.
De Brilon à Beringhauſen	3.
De Beringhauſen à Udorff	3.
D'Udorff à Volckmarſen	3 ½.
De Volchmarſ. à Zierenberg	4.
De Zierenberg à CASSEL	4.
	26 ½.

1°.	17 liv. 10 ſ.
2°.	18 liv. 18 ſ.

Digitized by Google

Autre Route.

	Lieues.
D'Arenſberg à Brilon	9.
De Brilon à Corbach	5.
De Corbach à CASSEL (p. 245. n°. 13. 2°. *Route.*) ..	11 ½.
	25 ½

1°.....	16 liv. 15 ſ.
2°.....	18 liv. 0 ſ.

VI.

D'Arensberg à Cologne.

D'Arenſberg à Hacchen....	2.
De Hacchen à Bal e.....	3.
De Balve à Werdoël.....	3.
De Werdoël à Vogelberg ..	2.
De Vogelb. à Wipperfurth.	5.
De Wipperfurth à Bruckem	6.
De Bruckem à COLOGNE ..	4.
	25.

1°.....	16 liv. 5 ſ.
2°.....	17 liv. 6 ſ.

N. Cette Route doit ſervir à rectifier la deuxième Route de *Paderborn* à *Cologne* (*Tom. I. p.* 411.) en ajoutant les lieux & les diſtances qui manquent depuis *Balve* juſqu'à *Cologne*.

VII.

D'Arensberg à Conſtantinople.

D'Arenſb. à Vienne (n°. 42.)	219.
De Vienne à CONSTANTINOPLE (*Tom. I. p.* 329.) .	293.
	512.

1°.....	474 liv. 15 ſ.
2°.....	420 liv. 13 ſ.

VIII.

D'Arensberg à Coppenhague.

	Lieues.
D'Arensberg à Hambourg (n°. 14.)	67.
De Hambourg à COPPENHAGUE (p. 300. n°. 22.).	85.
	152.

1°.....	123 liv. 15 ſ.
2°.....	133 liv. 13 ſ.

IX.

D'Arensberg à Dreſde.

D'Arensberg à Caſſel (n°. 5.)	26.
De Caſſel à DRESDE (p. 101. n°. 22.).....	76.
	102.

1°.....	76 liv. 5 ſ.
2°.....	82 liv. 13 ſ.

X.

D'Arensberg à Francfort-ſur-le-Mein.

D'Arensberg à Hacchen...	2.
De Hacchen à Allentrop...	3.
D'Allentrop à Lenhauſen..	3.
De Lennhauſen à Bilſtein...	4.
De Bilſtein à Leitphe	3.
De Leitphe à Burbach.....	5.
De Burbach à Beilſtein	6.
De Beilſtein à Weilbourg..	3.
De Weilb. à Gravenwiſpach.	4.
De Gravenwiſpach à Uſingen.....	2.
D'Uſingen à Hombourg	3.
De Hombourg à Bonamas ..	2.

Digitized by Google

	Lieues.
De Bonamas à FRANCFORT.	2.
	42.

1°.....	30 liv. 0 ſ.
2°.....	32 liv. 8 ſ.

XI.

D'Arensberg à Genes.

D'Arensberg à Francfort (n°. 10.).....	42.
De Francfort à GENES (p. 302. n°. 33.).....	177.
	219.

1°.....	208 liv. 15 ſ.
2°.....	238 liv. 5 ſ.

XII.

D'Arensberg à Geneve.

D'Arensberg à Francfort (n°. 10.).....	42.
De Francfort à GENEVE (p. 303. n°. 34.).....	118.
	160.

1°.....	137 liv. 10 ſ.
2°.....	144 liv. 10 ſ.

XIII.

D'Arensberg à Ham.

D'Arensberg à Nehem....	2.
De Nehem à Werll.....	2.
De Werll à HAM.....	4.
	8.

1°.....	5 liv. 0 ſ.
2°.....	5 liv. 8 ſ.

XIV.

D'Arensberg à Hambourg.

	Lieues.
D'Arensberg à Lippſtadt (n°. 17.).....	9.
De Lippſtadt à Minden (p. 293. n°. 3.).....	20.
De Minden à HAMBOURG (p. 347. n°. 21.).....	38.
	67.

1°.....	42 liv. 10 ſ.
2°.....	45 liv. 18 ſ.

XV.

D'Arensberg à Hanover.

D'Arensberg à Minden (p. 293. n°. 3.).....	29.
De Minden à HANOVER (p. 348. n°. 22.).....	16.
	45.

1°.....	28 liv. 15 ſ.
2°.....	31 liv. 1 ſ.

N. Voyez les différentes Routes qui menent de *Lippſtadt* à *Hanover*, p. 250. n°. 31.

XVI.

D'Arensberg à Liége.

D'Arenſb. à Cologne (n°. 6.)	25.
De Colog. à Juliers (p. 100.)	9.
De Juliers à LIEGE (p. 104. n°. 35.).....	15.
	49.

1°.....	33 liv. 15 ſ.
2°.....	36 liv. 8 ſ.

Digitized by Google

XVII.

D'Arensberg à Lippſtadt.

	Lieues.
D'Arensb. à Fullinghauſen.	4.
De Fulling. à Alt-Geſeke ..	1 ½.
D'Alt-Geſeke à Erwete....	2.
D'Erwete à LIPPSTADT	1 ½.
	9.

1°.	6 liv. 5 ſ.
2°.	6 liv. 15 ſ.

XVIII.

D'Arensberg à Lisbonne.

D'Arensb. à Paris (n°. 30.)	134.
De Paris à LISBONNE (*Tom. I. p.* 331.).....	347.
	481.

1°.....	383 liv. 8 ſ.
2°.....	539 liv. 6 ſ.

XIX.

D'Arensberg à Londres.

D'Arensberg à Duſſeldorp (p. 243. n°. 4.).....	26.
De Duſſeldorp à LONDRES (p. 252. n°. 37.).....	115.
	141.

1°.....	200 liv. 18 ſ.
2°.....	140 liv. 14 ſ.

XX.

D'Arensberg à Lyon.

	Lieues.
D'Arensb. à Cologne (n°. 6.)	25.
De Cologne à Bonn.....	5.
De Bonn à Breiſich	5.
De Breiſich à Coblentz	5.
De Coblentz à Treves (p. 258. n°. 60. 2e. *Route.*)...	20.
De Treves à LYON (p. 97. n°. 6.).....	91.
	151.

1°.....	102 liv. 12 ſ.
2°.....	123 liv. 6 ſ.

XXI.

D'Arensberg à Madrid.

D'Arensb. à Paris (n°. 30.)	134.
De Paris à MADRID (p. 309. n°. 62.).....	241.
	375.

1°.....	311 liv. 8 ſ.
2°.....	443 liv. 6 ſ.

XXII.

D'Arensberg à Mannheim.

D'Arensberg à Francfott (n°. 10.)	42.
De Francfort à MANNHEIM (p. 253. n°. 41.).....	20.
	62.

1°.	45 liv. 0 ſ.
2°.	48 liv. 12 ſ.

XXIII.

D'Arensberg à Marſeille.

D'Arensberg à Lyon (n°. 20.).....	151.

Digitized by Google

Lieues.

De Lyon à Avignon (p. 97. n°. 6.) ..... 39.
D'Avignon a MARSEILLE.. 21.
211.

1°..... 153 liv. 6 ſ.
2°..... 162 liv. 6 ſ.

XXIV.

D'Arensberg à Mayence.

D'Arensberg à Leitphe (n°. 10..... 15.
De Leitphe à Lewenſcheid.. 6.
De Lewenſcheid a Gemunde. 2.
De Gemunde à Hadamar.. 4.
De Hadamar à Limbourg.. 2.
De Limbourg a Kirberg.... 2.
De Kirberg a Neuhoff ..... 3.
De Neuhoff à Wiſbaden ... 2.
De Wiſbaben à MAYENCE .. 2.
38.

1°..... 27 liv. 10 ſ.
2°..... 29 liv. 16 ſ.

XXV.

D'Arensberg à Munick.

D'Arenſberg à Francfort (n°. 10.)..... 42.
De Francfort à MUNICK (p. 254. n°. 45.)..... 78.
120.

1°..... 102 liv. 10 ſ.
2°..... 107 liv. 6 ſ.

XXVI.

D'Arensberg à Munſter.

D'Arensberg à Ham (n°. 13.) 8.

Lieues.

De Ham à Drenſtevort .... 4.
De Drenſtev. à MUNSTER.. 4.
16.

1°..... 10 liv. 0 ſ.
2°..... 10 liv. 16 ſ.

XXVII.

D'Arensberg à Naples.

D'Arensberg à Francfort (n°. 10.) ..... 42.
De Francfort à Augibourg (p 254. n°. 45.)..... 64.
D'Augibourg à Trente (p. 258. no. 63. 2e. *Route.*) .. 63.
De Trente à NAPLES (p. 311. n°. 71.)..... 196.
365.

1°..... 296 liv. 0 ſ.
2°..... 290 liv. 0 ſ.

XXVIII.

D'Arensberg à Oſnabruck.

D'Arenſb. à Munſter (n°. 26) 16.
De Munſter à OSNABRUCK (p. 255. n°. 49.)..... 12.
28.

1°..... 17 liv. 10 ſ.
2°..... 18 liv. 12 ſ.

Deuxieme Route.

D'Arensberg à Lippſtadt (n°. 17.)..... 9.
De Lippſtadt à Rheda..... 5.
De Rheda a Marienfeldt.... 3.
De Marienfeldt à Verſmel.. 5.

De

	Lieues.
De Verſmel à Clandorp....	2.
De Glandorp à Ibourg	2.
D'Ibourg à OSNABRUCK ...	4.
	30.

Troiſième Route.

D'Arensberg à Soeſt.....	5.
De Soeſt à Hoveſtadt	3.
De Hoveſtadt à Warendorp.	6.
De Warend. à Winneberg..	5.
De Winneberg à Ibourg....	4.
D'Ibourg à OSNABRUCK ...	4.
	27.

XXIX.

D'Arenſberg à Paderborn.

D'Arenſberg à Erwete (n°. 17.)	7 ½.
D'Erwete à Geſecke.....	4.
De Geſecke à Soltkotten ...	2.
De Soltkotten à Wever	2.
De Wever à PADERBORN ..	1.
	16 ½.

1°.....	11 liv. 5 ſ.
2°.....	12 liv. 3 ſ.

Autre Route.

D'Arenſberg à Meſchede (n°. 5.).....	4.
De Meſchede à Rhuden	5.
De Rhuden à Steinhaus ...	2 ½.
De Steinhaus à Wever	4.
De Wever à PADERBORN..	1.
	16 ½.

	Lieues.
De Füllinghauſen à Melrich	2 ½.
De Melrich à Anruchte	1.
D'Anruchte à *Geſecke*	4.
	7 ½.

XXX.

D'Arenſberg à Paris.

D'Arenſberg à Cologne (n°. 6.).....	25.
De Cologne à Juliers (n°. 4.)	9.
De Juliers à Bruxelles (p. 99. n°. 11.).....	32.
De Bruxelles à PARIS (p. 112. n°. 15. 4e. *Route.*)..	68.
	134.

1°.....	101 liv. 8 ſ.
2°.....	156 liv. 6 ſ.

Deuxième Route.

D'Arenſberg à Duſſeldorp (p. 243. n°. 4.)	26.
De Duſſeldorp à PARIS (p. 263. n°. 15. 2e. *Route.*)..	111.
	137.

1°.....	122 liv. 0 ſ.
2°.....	128 liv. 18 ſ.

Troiſième Route.

D'Arenſberg à Treves (n°. 38.).....	60.
De Treves à Thionville	10.
De Thionville à Metz	5.
De Metz à PARIS (p. 263. n°. 15. 3e. *Route.*).....	62.
	137.

1°. ..... 99 liv. 5 ſ.
2°. ..... 93 liv. 17 ſ.

XXXI.

D'*Arenſberg à Parme.*

Lieues.

D'Arenſberg à Francfort (n°. 10.) ..... 42.
De Francfort à Bruchſal (p. 302. n°. 33.) ..... 28.
De Bruchſal à Milan (p. 174. n°. 29.) ..... 121.
De Milan à PARME ..... 27.
218.

1°. ..... 170 liv. 15 ſ.
2°. ..... 201 liv. 5 ſ.

XXXII.

D'*Arenſberg à Peterſbourg* (*St.*)

D'Arenſberg à Berlin (n°. 3.) ..... 115.
De Berlin à Dantzick (p. 172. n°. 20.) ..... 110.
De Dantzick à ST. PETERSBOURG (p. 181. n°. 59.). 224.
449.

1°. ..... 267 liv. 10 ſ.
2°. ..... 290 liv. 18 ſ.

XXXIII.

D'*Arenſberg à Prague.*

D'Arenſberg à Caſſel (n°. 5.) 26.
De Caſſel à PRAGUE (p. 353. n°. 43. 2°. *Route.*) ..... 113.
139.

1°. ..... 86 liv. 5 ſ.
2°. ..... 93 liv. 8 ſ.

XXXIV.

D'*Arenſberg à Ratiſbonne.*

Lieues.

D'Arenſberg à Caſſel (n°. 5.) ..... 26.
De Caſſel à Würtzbourg (p. 318. n°. 99.) ..... 50.
De Würtzbourg à Nuremberg (p. 107. n°. 53.) ... 24.
De Nuremberg à RATISBONNE (p. 107. n°. 55. .. 24.
124.

1°. ..... 80 liv. 0 ſ.
2°. ..... 86 liv. 8 ſ.

Autre Route.

D'Arenſberg à Francfort (n°. 10.) ..... 42.
De Francfort à Würtzbourg (p. 98. n°. 7.) ..... 23.
De Würtzbourg à RATISBONNE ..... 48.
113.

1°. ..... 81 liv. 5 ſ.
2°. ..... 87 liv. 15 ſ.

XXXV.

D'*Arensberg à Rome.*

D'Arensberg à Trente (n°. 27.) ..... 169.
De Trente à ROME (p. 311. n°. 71.) ..... 146.
315.

1°. ..... 250 liv. 0 ſ.
2°. ..... 260 liv. 0 ſ.

Digitized by Google

XXXVI.

D'*Arensberg à Stockholm.*

	Lieues.
D'Arensberg à Coppenhague (n°. 8.)	152.
De Coppenh. à STOCKHOLM	120.
	272.

1°.	183 liv. 15 ſ.
2°.	202 liv. 13 ſ.

XXXVII.

D'*Arensberg à Strasbourg.*

D'Arensb. à Mayence (n°. 24.)	38.
De Mayence à STRASBOURG (p. 264. n°. 19.)	37.
	75.

1°.	59 liv. 5 ſ.
2°.	69 liv. 19 ſ.

XXXVIII.

D'*Arensberg à Treves.*)

D'Arensberg à Coblentz (n°. 20.)	40.
De Coblentz à TREVES (p. 258. n°. 60. 2°. *Route.*)	20.
	60.

1°.	43 liv. 0 ſ.
2°.	45 liv. 17 ſ.

Autre Route.

D'Arensberg à Leitphe (n°. 10.)	15.
De Leitphe à Siegen	3.
De Siegen à Freusberg	3.
De Freusb. à Hachenbourg.	2.
De Hachenb. à Vrilinghen.	2.
De Vrilinghen à Vilbach.	3.
De Vilbach à Grentz	3.
De Grentz à Coblentz	3.
De Coblentz à TREVES	20.
	54.

XXXIX.

D'*Arensberg à Turin.*

D'Arenſb. à Geneve (n°. 12.)	160.
De Geneve à Chambery	15.
De Chambery à TURIN	40.
	215.

1°.	197 liv. 10 ſ.
2°.	204 liv. 10 ſ.

XL.

D'*Arenſberg à Varſovie.*

D'Arenſb. à Dreſde (n°. 9.)	102.
De Dreſde à VARSOVIE (p. 108. n°. 61.)	121.
	223.

1°.	181 liv. 5 ſ.
2°.	196 liv. 13 ſ.

Autre Route.

D'Arenſb. à Berlin (n°. 3.)	115.
De Berlin à VARSOVIE (p. 316. n°. 93.)	112.
	227.

1°.	160 liv. 0 ſ.
2°.	172 liv. 16.

Digitized by Google

XLI.

D'Arensberg à Veniſe.

Lieues.

D'Arensb. à Trente (n°. 27.) 169.
De Trente à VENISE..... 36.
205.

1°..... 158 liv. 15 ſ
2°..... 178 liv. 0 ſ.

XLII.

D'Arensberg à Vienne.

D'Arensberg à Ratisbonne (n°. 34.)..... 124.

Lieues.

De Ratisbonne à VIENNE (p. 109. n°. 63.)..... 95.
219.

1°..... 148 liv. 15 ſ.
2°..... 160 liv. 13 ſ.

XLIII.

D'Arensberg à Veſel.

Voyez la Route d'*Arensberg* à *Amſterdam*, ſous le N°. I. 28.

1°..... 17 liv. 10 ſ.
2°..... 18 liv. 18 ſ.

N. En finiſſant l'article du Duché de *Weſtphalie*, il ne ſera pas hors de propos de faire obſerver que, quoique je rapporte, ſelon l'uſage, cette Province dans le Cercle de *Weſtphalie*, elle n'en eſt cependant point membre. Quand on diviſa l'Empire d'Allemagne en *Cercles*, on renferma dans chaque Cercle les divers Etats qui devoient y être compris; mais tous les Etats (quelque diſperſés & éloignés qu'ils fuſſent,) que poſſédoient alors les 3 Electeurs de *Mayence*, de *Treves* & de *Cologne*, furent inſcrits dans le Cercle du *Bas-Rhin*. Or, le Duché de *Weſtphalie* appartenoit à l'Electeur de *Cologne*, avant que l'on eût diviſé l'Empire, ou plutôt l'Allemagne en *Cercles*; par conſéquent cet Etat ne fait point partie du Cercle de *Weſtphalie*, & il ne contribue point non plus dans ce Cercle. L'Electeur de *Cologne* ſiége, vote & contribue pour tous ſes Etats dans le Cercle du *Bas-Rhin*.

Digitized by Google

§. XLVII.

Des Etats des Comtes-Princes de Naſſau, du Cercle de Weſtphalie.

(*Nom.*) *Naſſ-Gaw* & *Naſſ-aw* viennent de *Naſſ*, qui, en Allemand, ſignifie *humide*, & de *Gaw* ou *Aw*, que l'on rend en François par le mot de *Canton* ou *Contrée*. C'eſt ainſi que par *Bat-aw* on entend *le Païs des Bates*, par *Thur-gaw* un Païs aride, par *Rhyn-gaw* le Païs du Rhin, par *Briſgaw* un Païs digne d'être loué, par *Ar-gaw* un Païs digne d'être conſidéré, par *Oſter-gaw* & *Weſter-gaw*, le Païs d'Orient & le Païs d'Occident, par *Hew-gaw* un Païs abondant en pâturages.

(*Poſition.*) Les Etats dont il eſt ici queſtion, ſont ſitués à l'E. du Rhin, au N. du Mein, dans la partie occidentale de l'Allemagne, & au S. du Cercle de *Weſtphalie*. Ils ſont bornés au N., par le Duché de Weſtphalie (*a*); au N. E. par le Comté de Wittgenſtein (*b*); au N. O. par la Seigneurie de Wildenborg (*c*); à l'E. par le Landgraviat de Heſſe (*d*), & par le Comté de Solms (*e*); au S. E., au S. & au S. O. par les terres de Mayence (*f*) & par des enclaves de Darmſtadt (*g*), de

(*a*) A l'Archevêque-Electeur de *Cologne*.
(*b*) Au Comte de *Wittgenſtein-Berlebourg*.
(*c*) Au Comte de *Hatzfeld*.
(*d*) Au Landgrave de *Heſſe-Caſſel*.
(*e*) Aux Comtes de ce nom (Prince de *Solms-Braunfels*, &c.)
(*f*) A l'Archevêque-Electeur de ce nom.
(*g*) Au Landgrave de *Heſſe-Darmſtadt*.

Digitized by Google

Heſſe-Reinfels (*h*) &c.; à l'O. par les terres de Treves (*i*), & de Cologne (*k*.)

(*Etenduë.*) Ces Etats s'étendent du S. au N. depuis le 50e. degré une minute de latitude, juſqu'au 50e. degré 57 minutes; ce qui donne 56 mille pas ou 18 lieues deux tiers: & de l'O. à l'E. depuis le 25e. degré 21 minutes de longitude, juſqu'au 26e. degré 11 minutes; ce qui fait environ 31 mille pas ou 11 lieues un tiers. On peut peut évaluer cette capacité de terrein à 100 lieues quarrées, ſans y comprendre les enclaves qui ne dépendent point de *Naſſau*, ni les autres Etats de cette Maiſon qui ſont hors du Cercle de *Weſtphalie*.

(*Climat.*) Il eſt humide & fort froid dans certains Cantons, plus ſec mais également froid dans d'autres, & moins froid quoique ſec dans pluſieurs Comtés & Seigneuries. L'air de ces Comtés eſt en général aſſez bon.

(*Rivieres.*) Parmi les rivieres qui arroſent ce Païs, & qui ſont en grand nombre, on remarque le *Rhin* & la *Lohn*. La premiere ſert de bornes au Comté de *Weiſbaden*, l'eſpace de 4500 pas, & ſépare cet Etat de celui de *Mayence*.

La *Lohn* ou *Lahn* a ſa ſource dans le Comté de *Wittgenſtein*, à 2 petites lieues S. O. de *Berlebourg*; paſſe par

(*h*) Au Landgrave de *Heſſe-Rheinfels*.
(*i*) A l'Archevêque-Electeur de ce nom.
(*k*) A l'Archevêque-Electeur de ce nom.
N. Outre ces voiſins, les Etats des Comtes-Princes de Naſſau (du Cercle de Weſtphalie,) confinent encore avec le Comté de *Runckel*, qui appartient à la Maiſon de *Wied*, avec le Comté de *Weſterbourg* au Comte de *Linange*, avec le Comté de *Holtzaffel* à la Maiſon d'*Anhalt Bernbourg*, avec le Comté de *Hachenbourg* aux Bourgraves de *Kirchberg* originaires de la *Haute-Saxe*, &c.

Digitized by Google

Marbourg, Gieſſen, Wetzlar, Weilbourg, Runckel, Limbourg, Dietz, Naſſau & Lahnſtein où elle ſe jette dans le *Rhin* à une lieue S. S. E. de Coblentz. Son cours eſt de 40 lieues ou environ. Cette riviere commence d'être navigable pour de gros batteaux, depuis *Wetzlar* où elle reçoit la *Dill*, qui vient du Comté de *Dillenbourg*, & en dernier lieu du Comté de *Solms*.

(*Qualités & productions du Païs.*) On voit dans ce Païs, des plaines, des collines & des montagnes, des bois, des prairies, de beaux vignobles & des campagnes fertiles en grains, en fruits & en légumes. Il y a auſſi des mines de diverſes ſortes de métaux, comme de fer, de plomb & de cuivre. La principale forêt du Païs eſt connue ſous le nom de *Weſter-Waldt* (*a*) : elle s'étend au N. de la riviere de *Lohn*. Cette forêt fait partie de la grande forêt *Hercynienne* ou *Hercynie*. Les autres moindres forêts du Païs, ſont celles de *Kaldt-Eych*, de *Hezger-Struth*, de *Schelder*, de *Horre*, de *Calmberg*, &c. Toutes ces forêts ſont très-bien peuplées de gibier, & ſurtout de bêtes fauves. Il y a encore dans ce Païs pluſieurs ſources d'eau minérale, dont les vertus ſont aſſez connues, & des verreries qui rapportent beaucoup.

Le meilleur commerce des habitans des Etats de *Naſſau* conſiſte en ouvrages de fer & d'acier, comme canons, boulets, bombes, enclumes, marmites, fuſils, épées, ſabres, &c. en beſtiaux, en vins, en eaux-minérales, en ouvrages de verre, &c.

(*Gouvernement.*) Les Etats de *Naſſau* ſont comptés

(*a*) La Foret de *Weſter-Waldt* a donné ſon nom au païs des environs. C'eſt de-là que l'on appelle Princes ou Seigneurs du *Weſterwaldt*, ceux dont les terres ſont ſituées dans ces quartiers.

Digitized by Google

parmi les plus libres de l'Empire. Les Seigneurs qui poſſedent ces Etats, ne reconnoiſſent au-deſſus d'eux, que l'Empire dont ils relevent immédiatement : ils jouiſſent de tous les droits regaliens (*a*), de toutes les prééminences & prérogatives, dont les autres principaux Etats de l'Empire ſont en poſſeſſion : ils ont trois voix à la Diète, dans le College de Princes ; ſçavoir, une pour *Hadamar* qui appartient à *Naſſau-Dietz*, une pour *Siegen*, & la troiſième pour *Dillenbourg*. La voix pour *Naſſau-Saarbruck-Uſingen* n'a point encore été admiſe, & il n'y a point non-plus de *Concluſa* en ſa faveur : elle eſt ſeulement recommandée par l'Empereur.

(*Revenus & Forces.*) On eſtime que les Princes de *Naſſau* du Cercle de Weſtphalie retirent, par an, de leurs Etats (ſitués en Allemagne,) deux millions de livres ou environ, & qu'ils peuvent mettre en campagne un corps de troupes compoſé de 800 hommes de Cavalerie, & de 3 ou 4 mille d'Infanterie.

(*Diviſion.*) On diviſe les Etats de *Naſſau* entre les trois principales branches de cette Maiſon qui ſubſiſtent aujourd'hui, 1. *Naſſau-Uſingen*, 2. *Naſſau-Weillbourg*, & 3 *Naſſau-Dietz* ou *Orange*. Je ne devrois parler ici que de la troiſième branche, parce que la Matricule que je ſuis, place les deux autres dans le Cercle du *Haut-Rhin*, du moins pour la plus grande partie de leurs Etats ; mais j'ai eſtimé qu'il convenoit de traiter de ſuite de tous les Etats des diverſes branches de *Naſſau*, ſitués

(*a*) On nomme *Droits Regaliens*, les droits qui ſont propres aux Rois & aux Souverains, tels que de faire des Loix, d'accorder des Graces, de faire battre Monnoie, &c.

au

au N. & à l'E. du Rhin, à cauſe de la liaiſon que ces Etats ont les uns avec les autres.

I.

Des Etats de Naſſau-Uſingen (*a.*)

Ces Etats comprennent, 1. le Comté d'*Uſingen*, 2. la Seigneurie d'*Idſtein*, 3. le Comté de *Weiſbaden* ou *Wiſbaden*, 4. un quart de la Ville de *Naſſau*, & 5 quelques

(*a*) *Généalogie de la Maiſon de Naſſau-Uſingen.*

1. *Henri I.*, le Riche, Comte de *Naſſau*, (deſcendu au 22e. degré de *Walderame*, Seigneur de *Laurenberg* & Comte de *Naſſau*) † en 1254.
épouſe *Mechtilde*, Comteſſe de *Gueldres*.
2. *Walderame I.* f. ..... † 1289.
3. *Adolphe I.* f. Empereur † 1298.
4. *Gerlach I.* f. ..... † 1361.
5. *Jean I.* f. ..... † 1371.
6. *Philippe I.* f. ..... † 1429.
7. *Philippe II.* f. ..... † 1492.
8. *Jean II.* f. ..... † 1480.
9. *Louis I.* f. ..... † 1523.
10. *Philippe III.* f. ..... † 1559.
11. *Albert I.* f. ..... †
12. *Louis II.* f. ..... † 1625.
13. *Guillaume-Louis I.* f. . † 1640.
14. *Volrath I.* f. ..... † 1702.
15. *Guillaume-Henri II.* f. † 1718.
épouſe le 14 Avril 1706, *Charlotte-Amelie* f. de *Henri*, Prince de *Naſſau-Dillenbourg*, morte en 1738.

Enfans,

1. *Charles*, qui ſuccède à ſon pere.
2. *Guillaume-Henri*, né poſthume le 6 Mars 1718, Prince de *Naſſau-Saarbruck*, Lieutenant-Général des Armées de France, ép. 28 Février 1742, *Sophie-Chriſtine-Charlotte*, f. de *Georges-Guillaume*, Comte d'*Erpach*, née le 12 Juillet 1725.
16. *Charles I.* (fils de *Guillaume-Henri II.*) né le 1 Janvier 1712. Prince de *Naſſau-Uſingen*, &c. épouſe le 26 Décembre 1734, *Chriſtine-Guillelmine*, fille de *Jean-Guillaume*, Duc de *Saxe-Eiſenach*, morte le 25 Novembre 1740.

Enfans,

1. Charles-Guillaume, né le 9 Novembre 1735.
2. Frédéric-Auguſte, né le 23 Avril 1738.
3. Jean-Adolphe, né le 19 Juillet 1740.
4. Chriſtine-Henriette, née le 17 Décembre 1736.

enclaves peu considérables dans la *Wettéravie*, avec d'autres Domaines en-deça du *Rhin* dans le Cercle du *Haut-Rhin*.

1. Le Comté d'*Usingen* a 10 à 12 mille pas de longeur sur 9 mille de largeur. *Usingen*, sur la rive gauche de la riviere d'*Usbach*, en est la Ville Capitale. On y voit un très-beau Château qui servoit ci-devant de résidence au Prince régnant: mais il l'a transférée à *Biberich* ou *Bibrich* sur le *Rhin*. *Usingen* est à 6 lieues S. E. de Weilbourg, 6 E. un q. au N. d'Idstein, 10 E. N. E. de Wisbaden, 13. E. de Nassau, 11. E. N. E. de Biberich & de Mayence, 3 O. de Frideberg, 7 N. un q. à l'O. de Francfort, 173 O. un q. au N. de Vienne, & 116 E. un q. au N. de Paris, par Rheims, Treves & Mayence. (Toutes ces distances sont mesurées par les routes ordinaires, & les lieues sont évaluées sur le pied de 2800 pas chacune ou environ.) long. 26°. 8'. lat. 50°. 16'.

2. La Seigneurie d'*Idstein* s'étend 17 mille pas de l'E. à l'O. & 10 mille du S. au N. *Idstein* qui en est la Capitale, est une petite Ville avec un beau Château & un Collége Luthérien. Cette Ville est à 4 lieues N. N. E. de Weisbaden, 8 E. S. E. de Nassau, 6 N. de Mayence, & 8. O. N. O. de Francfort.

3. Le Comté de *Weisbaden* a 10 mille pas de longueur de l'E. à l'O. & 5 mille ou environ du S. au N. *Weisbaden* est une petite Ville assez renommée à cause de ses eaux-minérales. La principale source de ces eaux est au milieu d'une rue de la Ville, & elle est environnée d'une muraille. On voit encore dans cette Ville, une belle Eglise affectée aux Luthériens, un magnifique Hôpital, & plusieurs autres édifices bien bâtis. *Weisbaden* est à 2 lieues N. un q. à l'O. de Mayence, 9 S. E. de Nassau, & autant O. de Francfort.

Digitized by Google

Biberich ou *Bibrich*, au Comté de *Weiſbaden*, eſt à une lieue S. un q. à l'O. de la Ville de ce nom, & à une bonne lieue N. O. de Mayence.

N. Le Comte *Georges-Auguſte-Samuel* de *Naſſau-Idſtein* & *Weiſbaden*, & le Comte *Wolrath* de *Naſſau-Uſingen*, furent rétablis en 1688, dans la dignité de *Princes de l'Empire*, déja accordée en 1366, par l'Empereur *Charles IV.* à *Jean I.* de *Naſſau-Weilbourg*, mort en 1371. mais qui avoit été négligée depuis. Les Princes *Georges-Auguſte-Samuel* & *Volrath* deſcendoient l'un & l'autre au neuvième degré de ce *Jean I.* Le premier, *Georges-Auguſte-Samuel*, étant mort en 1721 ſans laiſſer de poſtérité maſculine, ſon héritage paſſa à la branche de Naſſau-*Saabruck-Ottweiler*. Celle-ci ayant manqué en 1728, la branche d'*Uſingen* a recueilli toute la ſucceſſion d'*Idſtein* ou *Weiſbaden* & d'*Ottweiler-Saarbruck*.

II.

Des Etats de Naſſau-Weilbourg (a.)

Ces Etats comprennent, 1. le Comté de *Weilbourg*, 2. la Seigneurie de *Gleiberg*, 3. le Bailliage de *Weiten-*

(*a*) *Généalogie de la Maiſon de Naſſau-Weilbourg.*

1. *Erneſt-Caſimir* (f. de *Louis II.* p. 513, & fr. puîné de *Guillaume-Louis I.*) né le 15 Novembre 1606 ..... + 16... ép. en 1634, *Anne-Marie* f. du Comte *Guillaume* de *Sayn*.
2. *Frédéric* f. né le 15 Avril 1640. † ..... 1675.
3. *Jean-Erneſt* f. ..... † 1719.
4. *Charles-Auguſte* f. Prince de *Naſſau-Weilbourg* en 1737, † ..... 1753.
5. *Charles-Chrétien* f. Prince de *Naſſau-Weilbourg*, né le 11 Janvier 1735.

hauſen, 4. un quart de la Ville de *Naſſau*, & 5. la Seigneurie de *Kircheim-Polanden* avec quelques autres Diſtricts peu conſidérables ſitués dans la Wetteravie (*a*.)

1. Le Comté de *Weilbourg* s'étend 13 mille pas du S. E. au N. O. Sa plus grande largeur eſt de 8 mille pas ou environ. La rivière de *Lohn* partage ce Comté en deux parties. La *Weil-Bach*, qui vient du Comté d'*Uſingen* eſt une autre rivière qui arroſe également ſes terres. La Ville de *Weilbourg* eſt petite, mais elle eſt des mieux bâties & des plus plus agréables. On y remarque le Château, qui eſt meublé ſuperbement, l'Orangerie, le Manége, l'Egliſe, les Fontaines, les Jets-d'eau, le Parc, &c. Il y a un beau Pont de pierre, de cinq arches, ſur la riviere de *Lohn*. Cette Ville eſt ſituée ſur la rive gauche de la *Lohn*, au confluent de la *Weil-Bach*, à 2 lieues S. O. de Braunfels, 4 S. O. de Wetzlar, 12 S. S. E. de Siegen, 10 E. un q. au N. de Naſſau, 13 N. N. O. de Francfort, 179 O. un q. au N. de Vienne, & 116 E. un q. au N. de Paris (par les Routes ordinaires qui ſont les mêmes que celles qui menent à *Uſingen*.) long. 25°. 56'. lat. 50°. 25'.

2. La Seigneurie de *Gleiberg*, ſituée dans le voiſinage de *Gieſſen*, a 12 mille pas de longueur, mais tout-au-plus 3 mille dans ſa plus grande largeur. *Gleiberg*, qui en

(*a*) On donne le nom de *Wetteravie* au païs qui s'étend entre le *Rhin*, la *Siege*, le *Lohn* & le *Mein*. La *Wetteravie* comprend divers Etats, dont les uns dépendent du Cercle de *Weſtphalie*, les tres du Cercle du *Haut-Rhin*, & quelques-uns de celui du *Bas-Rhin*.

La *Wetteravie* (en Allemand *Wetterau*) ſe diviſe en ſeptentrionale ou *Weſterwald*, & en méridionale ou *Wetteravie* propre. La premiere eſt preſque toute du Cercle de *Weſtphalie*. L'autre eſt de la dépendance des deux autres Cercles que je viens de nommer.

Digitized by Google

eſt le Chef-lieu, eſt à 7 lieues E. N. E. de Weilbourg, & à trois quarts de lieue N. O. de Gieſſen.

3. Le Bailliage *Wittenhauſen* a 4 mille pas de long ſur 3 mille de large. Il eſt ſitué entre Gieſſen & Weilbourg.

4. La Seigneurie de *Kirchheim-Polanden* comprend 23 Villages : elle eſt ſituée dans le Bas-Palatinat, au Bailliage d'Altzey, & fait partie du Cercle du *Bas-Rhin*. Le Prince de *Naſſau-Weilbourg* a un beau Château à *Kirchhaim*, où il réſide aſſez habituellement. *Kirchhaim* eſt à 2 lieues S. S. O. d'Altzey, 6 N. N. E. de Kayſerſlautern, 7 O un q. au N. de Worms, & 20 S. S. O. de Weilbourg.

N. Les Comtes de *Naſſau-Weilbourg* furent rétablis dans le titre & la qualité de *Princes de l'Empire*, au mois de Septembre 1737, dignité à laquelle *Jean I* de *Naſſau*, duquel ils ſont iſſus, avoit déja été élevé dès l'année 1365 ou 1366. comme je l'ai remarqué ci-deſſus.

III.

Des Etats de Naſſau-Dietz (*a.*)

Les Etats que la Maiſon de *Naſſau-Dietz* ou *Orange*,

(*a*) *Généalogie de la Maiſon de Naſſau-Dietz.*

1. *Henri I.* le Riche, Comte de *Naſſau* (deſcendu au 22e. degré de *Walderame*, Seigneur de *Laurenberg* & Comte de Naſſau) ..... † 1254. ép. *Mechtilde*, Comteſſe de *Gueldres*.
2. *Othon I.* f. puîné, (fr. de *Walderame I.* tige des Comtes de *Naſſau-Weibourg* & *Uſingen*,) ..... † 1292.
3. *Henri II.* f. ..... † 1323.
4. *Othon II.* f. ..... † 1369.
5. *Jean I.* f. ..... † 1400.
6. *Engilbert I.* f. ..... † 1442.
7. *Jean II. le vieux*, f. .... † 1475.
8. *Jean III.* f. ..... † 1516.
9. *Guillaume I.* le vieux, f. † 1559.
10. *Jean IV.* le vieux, f. puîné ..... † 1606.
11. *Arneſt-Caſimir I.* 5e. f. † 1632.
12. *Guillaume II. Frédér.* f. † 1664.

Digitized by Google

poſſede en Allemagne, dans le Cercle de *Weſtphalie* comprennent, 1. le Comté de *Siegen*, 2. le Comté de *Dillenbourg*, 3. le Comté de *Hadamar*, 4. le Comté de *Dietz*, 5. le Comté de *Beiſtein*, 6. le Comté de *Spiegelberg* ou de *Coppenbrugg*, 7. la moitié de la Ville de *Naſſau*, 8. quelques terres en commun avec d'autres Princes, & 9. quelques enclaves peu conſidérables.

1. Le Comté de *Sigen* eſt ſitué dans la partie la plus ſeptentrionale des Etats de Naſſau : il a 18 mille pas

13. *Henry III. Caſimir*, ſ.. † 1696.
14. *Jean V. Guillaum-Friſon*, ſ. né en 1687. Prince *d'Orange* * en 1702. † 1711.
15. *Guillaume III. Charles-Henri-Friſon*, ſ. né poſthume en 1711. Prince d'*Orange* & de *Naſſau-Dietz*, élû Stadhouder de *Hollande* en 1747. déclaré héréditaire en ligne maſculine & féminine † 1751. épouſe en 1734. *Anne de Brunſwick-Hanover*, f de *Georges II.* Roi d'Angleterre, née le 2 Novembre 1709.

Enfans,

1. *Guillaume IV. Batave*, n le 5 Mars 1748.
2. *Guillelmine-Caroline*, née l 28 Février 1743.

* *Généalogie des Princes d'Orange de la Maiſon de Naſſau.*

Henri, (frere aîné de *Guillaume* le vieux, p. 517. n°. 9.) Comte de *Naſſau* † 1538. épouſe en 1515. *Claude* † 1521. (ſœur de *Philibert* de *Châlon*, Prince d'*Orange*, tué en 1530, qui deſcendoit au quatrième degré de *Marie* des *Baux*, héritiere de la Principauté d'*Orange*, † 1417. & de *Jean* de *Châlon*, Sire d'*Arlay*, † 1418.)

René Chalon de *Naſſau*, ſ. unique, Prince d'*Orange* en 1530. † ſ. p. en 1544. Il inſtitue héritier ſon couſin

1. *Guillaume I.* le jeune (ſ. aîné de *Guillaume* le vieux, & frere de *Jean IV.* le vieux) aſſaſſiné à *Delft* en 1584.
2. *Philippe*, ſ. Prince d'*Orange* & de *Naſſau* † ſ. p. 1618.
3. *Maurice*, fr. uterin, Prince d'*Orange* & de *Naſſau* † ſans s'être marié en 1625.
4. *Frédéric-Henri*, fr. uterin, Prince d'*Orange* & de *Naſſau* † 1647.
5. *Guillaume II.* (ſ. de *Frédéric-Henri*) Prince d'Orange & de Naſſau † 1650.
6. *Guillaume III.* ſ. né poſthume, le 14 Novembre 1650, Prince d'Orange & de Naſſau, Roi d'Angleterre en 1689 † ſ. p. 19 Mars 1702. épouſe le 14 Novembre 1677. *Marie Stuart*, ſ. de Jacques II. Roi d'Angleterre.

Digitized by Google

d'étendue du S. au N., & environ 15 mille de l'E. à l'O. C'eſt un païs hériſſé de montagnes, mais où il y a de belles vallées, de riches mines de fer & de bonnes verreries : la rivière de *Siegen* le traverſe du N. E. au S. O. *Siegen* en eſt la Capitale. Cette Ville eſt petite, mais aſſez bien bâtie & bien peuplée : elle eſt ſituée ſur la rive droite de la riviere de *Siegen*, à 16 lieues N. E. de Coblentz, 7 O. un q. au N. de Dillenbourg, 14 N. de Dietz, 17 N. N. E. de Naſſau, 26 N. O. de Francfort, 192 O. un q. au N. de Vienne, & 113 E. un q. au N. de Paris (par les Routes ordinaires.) Long. 25°. 37′. lat. 50°. 49′.

2. Le Comté de *Dillenbourg* eſt ſitué à l'E. de celui de *Siegen* avec lequel il confine. Son étendue du S. au N. eſt de 16 à 17 mille pas; & de l'E. à l'O. de 14 mille ou environ. La *Dill* le traverſe du N. au S. *Dillenbourg* en eſt la Capitale. Cette Ville eſt ſituée ſur la rive gauche de la *Dill*, à 8 lieues O. de Marpourg, 7 N. N. O. de Wetzlar, 19 N. un q. à l'O. de Francfort, 18 N. E. de Naſſau, 185 O. un q. au N. de Vienne, & 119 E. un q. au N. de Paris. Long. 26°. 2′. lat. 50°. 46′.

3. Le Comté de *Hadamar* eſt ſitué au S. de celui de *Dillenbourg* : il a 13 mille pas d'étendue du S. au N., & 12 mille de l'E. à l'O. *Hadamar* en eſt la Capitale. Cette Ville, nouvellement bâtie, eſt ſituée ſur la rive gauche de la rivière d'*Elſe*, à 2 lieues N. de Dietz, 5. N. E. de Naſſau, 11 N. un q. à l'O. de Mayence, 14 N. O. de Francfort, 180 O. un q. au N. de Vienne, & 107. E. un q. au N. de Paris. Long. 25°. 43′. lat. 50°. 25′.

4. Le Comté de *Dietz* eſt ſitué entre ceux de *Hadamar* & d'*Idſtein* : il a 13 mille pas de longueur ſur 6 mille de largeur. La rivière de *Lohn* le coupe en deux parties inégales. *Dietz*, ſur la rive gauche de la *Lohn*, en eſt la

Capitale. Cette Ville eſt médiocrement grande. On la diviſe en vieille & nouvelle Ville. On y voit un beau Château aſſez bien fortifié, & un beau pont de pierre ſur la rivière. *Dietz* eſt à 4 lieues E. N. E. de Naſſau, 9 N. un q. à l'O. de Mayence, autant E. de Coblentz, 13 N. O. de Francfort, 179 O. un q. au N. de Vienne, & 106 E. un q. au N. de Paris. Long. 25°. 42′. lat. 50°. 20′.

5. Le Comté de *Beilſtein* eſt ſitué au N. E. de celui de *Hadamar*. Sa plus grande longueur eſt de 8 mille pas, & ſa plus grande largeur de 5 à 6 mille. *Beilſtein*, qui en eſt le Chef-lieu, eſt à 3 lieues N. un q. à l'O. de Weilbourg, & à 10 ou 11 N. E. de Naſſau.

6. Le Comté de *Spiegelberg* ou de *Coppenbrugg* eſt ſitué dans l'Electorat de *Hanover* dont il releve. Je parlerai ailleurs plus au long de ce Comté.

7. La Ville de *Naſſau*, dont la Branche de *Naſſau-Dietz* poſſède la moitié, n'eſt ni grande, ni belle; mais elle eſt ſituée avantageuſement pour le commerce, ſur la rive droite de la rivière de *Lohn*, & ſur la route de Coblentz à Francfort, à Mayence & à Caſſel. Cette Ville eſt peuplée de Luthériens & de Calviniſtes. On y remarque un ancien Château avec quelques fortifications. *Naſſau* eſt à 6 petites lieues E. S. E. de Coblentz, 10 N. O. de Mayence 15 ou 16 N. O. de Francfort, 182 O. un q. au N. de Vienne, & 103 E. un q. au N. de Paris, par Rheims, Metz, Trèves & Coblentz. Long. 25°. 29′. lat. 50°. 17′.

N. 1°. Le Comté de *Beilſtein* a appartenu à une Branche particulière de *Naſſau-Dillenbourg*, depuis *Henri I*, frere d'*Othon II*, petit-fils d'*Othon I*, & arrière-petit-fils de *Henri I.* le Riche, juſqu'à *Jean III*, mort dans le XVIe. ſiècle, deſcendu au 6e. degré de *Henri I.* de *Beilſtein*. Un autre *Jean III* † en 1516, f. de *Jean II* le Vieux, mort

mort en 1475, hérita de ce *Jean III.* de *Beilſtein.*

2. Le Comté de *Dillenbourg* a appartenu à la principale Branche de ce nom depuis *Georges I.* mort en 1623, fils de *Jean IV* le Vieux, mort en 1606, & petit-fils de *Guillaume I.* le Vieux, mort en 1559, juſqu'à *Chriſtian*, dernier Prince de *Naſſau-Dillenbourg* & *Hadamar*, mort en 1739, deſcendu au 4e degré de *Georges I.* de *Dillenbourg.* L'héritage de *Chriſtian* paſſa au Prince *Guillaume-Hiachinte* de *Naſſau-Siegen*, mort en 1743, âgé de 77 ans, deſcendu au 4e degré de *Jean IV* le Vieux de *Dillenbourg*, mort en 1606.

3. Le Comté de *Hadamar* a appartenu à une Branche particulière de *Naſſau-Dillenbourg*, depuis *Jean-Louis*, mort en 1653, fils de *Jean IV* le Vieux, de *Dillenbourg*, mort en 1606, juſqu'à *François-Alexandre*, le dernier de ſa Branche, mort en 1711. Son héritage paſſa au Prince *Guillaume-Hiachinte* de *Naſſau-Siegen*, dont il eſt parlé ci-deſſus.

4. Le Comté de *Siegen* a appartenu à une Branche particuliere de *Naſſau-Dillenbourg*, depuis *Jean* de *Siegen*, mort en 1623, fils de *Jean IV.* le Vieux, mort en 1606, juſqu'à *Guillaume-Hiacinthe*, Prince de *Naſſau-Siegen-Dillenbourg & Hadamar.* Après la mort de ce Prince, (arrivée en 1743,) le Prince *d'Orange* & de *Naſſau-Dietz*, *Guillaume III*, s'eſt mis en poſſeſſion des Comtés de *Dillenbourg*, *Siegen & Hadamar.*

5. Le Comté de *Spiegelberg*, ſitué dans l'Electorat de Hanover, à une petite diſtance à l'E. du *Weſer*, fut donné en Fief en 1607 à *Erneſt-Caſimir* de *Naſſau-Dietz* en conſidération de ſon mariage avec la Princeſſe *Sophie-Edwige*, fille de *Henri-Jules* de *Brunſwick-Wolffenbuttel.*

(*Religion.*) Les Princes de *Naſſau-Uſingen* ſont Ca-

tholiques-Romains. La Branche aînée de *Siegen* & celle de *Hadamar* ſuivoient la même Religion. Les Princes de *Naſſau-Weilbourg* ſont Luthériens. Ceux de *Naſſau-Dietz* ſont Calviniſtes. Ceux de *Naſſau-Dillenbourg* étoient auſſi Calviniſtes. Il y a dans les Etats de ces divers Princes, des Sujets des trois Religions tolerées dans l'Empire; mais le nombre des Catholiques y eſt le plus petit. Il y a auſſi quelques Juifs dans le Comté de *Weiſbaden*.

(*Armoiries.*) Les Armes propres de la Maiſon originaire de *Naſſau*, ſont d'azur ſémé de billettes d'or, au Lion rampant de même lampaſſé de gueules.

Routes & Diſtances depuis Naſſau (a.)

I.

De Naſſau à Cologne.

	Lieues.
DE Naſſau à Embs.....	3.
D'Embs à Coblentz	3.
De Coblentz à Breiſich	5.
De Breiſich à Bonn.....	5.
De Bonn à COLOGNE	5.
	21.

1°..... 18 liv. 15 ſ.
2°..... 20 liv. 5 ſ.

II.

De Naſſau à Francfort.

De Naſſau à Idſtein.....	8.
D'Idſtein à Kœnigſtein	4.
De Kœnigſtein à FRANCFORT	4.
	16.

1°..... 12 liv. 10 ſ.
2°..... 13 liv. 10 ſ.

III.

De Naſſau à Lyon.

	Lieues.
De Naſſ. à Mayence (n°. 4.)	11.
De Mayence à Beſançon (p. 260. n°. 3. 2°. *Route.*) ..	86.
De Beſançon à Lyon (p. 262. n°. 10. 2°. *Route.*)	46.
	143.

1°..... 71 liv. 10 ſ.
2°..... 88 liv. 8 ſ.

Autre Route.

De Naſſau à Coblentz (n°. 1.)	6.
De Coblentz à Treves (p. 316. n°. 91.)	20.
De Treves à Dijon (p. 97.	

(a) Voyez la Note qui eſt au bas de la page 167.

	Lieues.
n°. 6.)	57
De Dijon à LYON (p. 186. n°. 8.)	34.
	117.

1°.	96 liv. 5 ſ.
2°.	94 liv. 12 ſ.

IV.

De *Naſſau à Mayence.*

De Naſſau à Schwalbach	6.
De Schwalbach à Weiſbaden	3.
De Weiſbaden à MAYENCE.	2.
	11.

1°.	11 liv. 5 ſ.
2°.	12 liv. 3 ſ.

V.

De Naſſau à Paris.

De Naſſau à Coblentz (n°. 1.)	6.
De Coblentz à Treves (p. 316. n°. 91.)	20.
De Treves à Thionville	10.
De Thionville à Metz	5.
De Metz à PARIS (p. 263. n°. 15. 3°. *Route.*)	62.
	103.

1°.	76 liv. 5 ſ.
2°.	67 liv. 9 ſ.

VI.

De Naſſau à Ratisbonne.

	Lieues.
De Naſſ. à Francfort (n°. 2.)	16.
De Francfort à Würtzbourg (p. 98. n°. 7.)	23.
De Wurtzbourg à Nuremberg (p. 107. n°. 53.)	24.
De Nuremb. à RATISBONNE (p. 107. n°. 55.)	24.
	87.

1°.	63 liv. 15 ſ.
2°.	68 liv. 17 ſ.

VII.

De Naſſau à Vienne.

De Naſſau à Ratisbonne (n°. 6.)	87.
De Ratisbonne à VIENNE (p. 109. n°. 63.)	95.
	182.

1°.	132 liv. 10 ſ.
2°.	143 liv. 2 ſ.

N. On compte dans les Etats des divers Princes de la Maiſon de Naſſau, ſitués au-delà du Rhin, à l'Eſt, plus de 40 Bailliages, 20 petites Villes, & plus de 800 tant Bourgs que Villages & Hameaux.

Digitized by Google

§. XLVIII.

De la Principauté de MŒURS.

LE Pays de *Mœurs*, *Meurs* ou *Mûrs* (*Murſii Ditio*) eſt ſitué à l'O. du *Rhin* : il a, au N. & à l'E. le Duché de Cleves ; au S. & au N. O. des terres de l'Electorat de Cologne ; au S. E. le Duché de Berg ; & à l'O. la Gueldre-Pruſſienne. Son étendue du S. au N. porte depuis le 51e. degré 20 minutes de latitude, juſqu'au 51e. degré 31'. ce qui fait 11 mille pas ou près de 4 lieues ; & de l'O. à l'E. depuis le 24e. degré 2'. de longitude, juſqu'au 24e. degré 14'. ce qui donne environ 8 mille pas. Sa circonférence eſt de 12 lieues, & ſa capacité de 9 à 10 lieues quarrées. L'air y eſt bon, mais un peu froid. La terre y eſt fertile en grains, en pâturages & en fruits. Le bois y eſt abondant. *Mœurs* en eſt la Capitale. Cette Ville eſt médiocrement fortifiée, mais elle eſt défendue par une Citadelle : elle eſt à une lieue O. du Rhin, 2 petites O. de Duysbourg, 3 S. de Rhinberg, 6 E. S. E. de Gueldres, 7. N. N. O. de Duſſeldorp, 11 grandes lieues S. E. de Cleves, 6 S. de Weſel, 222 O. N. O. de Vienne, & 111 N. E. de Paris. Long. 24°. 9'. Lat. 51°. 26'.

Crevelt ou *Creivelt* eſt une petite Ville, Chef-Lieu d'une enclave (dans les terres de Cologne) qui dépend de la Principauté de *Mœurs*. Cette Ville eſt à 3 lieues S. un q. à l'O. de *Mœurs*.

Outre l'Enclave de *Creivelt*, il y a encore dans le Duché de *Cleves*, une autre enclave connue ſous le nom

d'*Offenberg*, qui dépend également de la Principauté de *Mœurs*. *Offenberg* eſt un ancien Château, ſitué à une bonne lieue N. N. O. de Rheinberg, & à 4. N. N. O. de de Mœurs.

(*Gouvernement.*) Le Païs de *Mœurs* a eu ſes Seigneurs particuliers qui portoient le titre de *Comte*. *Frédéric I.* Comte de *Mœurs*, qui vivoit en 1408, épouſa *Walpurge*, fille & héritiere de *Henri*, Comte de *Saarwerden* en *Lorraine*. Dès lors les deux titres de *Mœurs* & de *Saarwerden* furent aſſociés. *Catherine*, fille & héritière en partie des titres & des biens de *Jean II.* arriere-petit-fils de *Frédéric I.* porta par ſon mariage, entr'autres domaines, le Comté de *Mœurs* à *Jean-Louis*, Comte de *Naſſau*, deſcendu au 7e. degré de *Henri I.* le Riche, Comte de *Naſſau*, mort en 1254. Les fils de *Jean-Louis* mort en 1545, ne laiſſerent point d'enfans. *Albert* & *Philippe*, Comtes de *Naſſau-Weilbourg*, hériterent en 1574, de *Jean*, fils de *Jean-Louis*, Comte de *Naſſau-Saarbruck-Saarwerden* & *Mœurs*. Ces deux Comtes, *Albert* & *Philippe*, étoient iſſus, au cinquième degré de *Philippe*, Comte de Naſſau, mort en 1429, & biſayeul de *Jean*, dernier Comte de *Naſſau-Saarbruck-Saarwerden* & *Mœurs*. Il ſembloit delà que le Comté de *Mœurs* eût dû reſter dans la Branche de *Weilbourg*, mais bien-tôt il paſſa dans celle de *Dillenbourg*, & particulierement dans la branche de *Naſſau-Dillenbourg-Orange*, où il eſt reſté juſqu'à la mort de *Guillaume III.* Comte & Prince de *Naſſau-Dillenbourg-Orange*, arrivée en 1702. Après l'extinction de cette derniere branche, pluſieurs Princes ſe préſenterent pour recueillir le ſucceſſion du Roi *Guillaume III.* Les principaux furent le Roi de *Pruſſe*, *Frédéric I*, comme repréſentant ſa mere, *Louiſe*, ſœur aînée de *Guillaume II.*

Digitized by Google

pere du Roi *Guillaume III.*; le Prince de *Naſſau-Siegen* qui faiſoit valoir en ſa faveur, le droit d'aîneſſe, & pluſieurs pactes de famille; le Prince de *Naſſau-Dietz* qui réclamoit pour lui le teſtament du Roi *Guillaume III*; & le Prince d'*Anhalt-Deſſau*, comme repréſentant ſa mere, *Henriette-Catherine*, ſœur puînée de la Princeſſe *Louiſe*, dont il eſt fait mention ci-deſſus. Mais enfin le Roi de *Pruſſe* & le Prince de *Naſſau-Dietz* firent entr'eux un accord, par lequel ils convinrent de jouir par moitié des Terres & Seigneuries de la ſucceſſion du Roi *Guillaume*, juſqu'à ce qu'ils euſſent terminé leur différend. Ce fut en vertu de cet accord que le Pays de *Mœurs* échut en partage au Roi de Pruſſe. Cependant malgré cet arrangement, il falut encore en venir à un Traité définitif qui fut conclu à *Berlin* le 13 Mai 1732, entre la Maiſon de Brandebourg & celle de *Naſſau-Dietz-Orange*. Il y eſt dit, *article. V.*, que le Roi de Pruſſe aura dans ſon partage la Principauté de *Mœurs*, &c.

Anciennement le Pays de *Mœurs* n'étoit qu'un *Comté*; mais en 1706, il fut érigé en *Principauté* par l'Empereur *Joſeph*. Cependant le ſuffrage de *Mœurs* n'a point encore été admis dans le Collége des Princes, & il eſt ſeulement un de ceux qui ont des *Concluſa* en leur faveur.

(*Revenus & Forces.*) On eſtime que la Principauté de *Mœurs* vaut, par an, à ſon Souverain, environ 150 mille livres, & qu'elle peut fournir & entretenir en campagne un Corps de troupes compoſé de 60 hommes de Cavalerie & de 300 d'Infanterie.

(*Religion.*) Le Calviniſme domine dans la Principauté de *Mœurs*; il y a auſſi parmi ſes habitans, des Luthériens, quelques Catholiques & des Mennonites.

Digitized by Google

(*Armoiries de la Principauté de Mœurs.*) D'or à la faſce de ſable.

Routes & Diſtances depuis Mœurs (a.)

I.

De Mœurs à Cleves.

	Lieues.
VOYEZ la Route de *Cleves* à *Mœurs*, p. 179. N°. XLIX.....	11.
1°.....	10 liv. 0 ſ.
2°.....	10 liv. 10 ſ.

II.

De Mœurs à Cologne.

De Mœurs à Wiedigen	2.
De Wiedigen à COLOGNE (p. 171. n°. 16.)	12.
	14.
1°.....	10 liv. 0 ſ.
2°.....	10 liv. 10 ſ.

III.

De Mœurs à Francfort.

De Mœurs à Duſſeldorp (p. 253. n°. 43.).....	7.
De Duſſeld. à FRANCFORT (p. 248. n°. 25.)	49.
	56.
1°.....	40 liv. 0 ſ.
2°.....	43 liv. 4 ſ.

IV.

De Mœurs à Paris.

	Lieues.
De Mœurs à Wachtendonck	6.
De Wachtendonck à Venloo	3.
De Venloo à Keſſel.....	2.
De Keſſel à Ruremonde	3.
De Ruremonde à Bruxelles (p. 170. n°. 12.)	29.
De Bruxelles à PARIS (p. 112. n°. 15. 4e. *Route.*)..	68.
	111.
1°.....	102 liv. 0 ſ.
2°.....	108 liv. 0 ſ.

V.

De Mœurs à Vienne.

De Mœurs à Duſſeldorp	7.
De Duſſeldorp à VIENNE (p. 259. n°. 64.).....	215.
	222.
1°.....	158 liv. 15 ſ.
2°.....	171 liv. 7 ſ.

N. On trouvera dans la Table Topographique du Duché de *Cleves*, pag. 132, tous les lieux qui dépendent de la Principauté de *Mœurs*. Ces lieux ſont diſtingués par cette marque *.

(a) Voyez la Note qui eſt au bas de la page 167.

Digitized by Google

§. XLIX.

Du Bourgraviat (a) de STROMBERG.

L'ANCIEN Bourgraviat de *Stromberg* étoit ſitué dans le Pays de *Munſter*, au N. & à une petite diſtance de la riviere de *Lippe*. Il eſt à préſumer que les *Bourgraves* de *Stromberg* tenoient un rang diſtingué dans l'Empire, puiſque les Evêques de *Munſter* qui ont ſuccedé à ces *Bourgraves*, prétendent, en cette qualité, un nouveau ſuffrage dans le Collége des Princes. Ce ſuffrage cependant n'a point encore été admis: Il n'y a point non plus de *Concluſa* en ſa faveur: il eſt ſeulement recommandé par l'Empereur. Quoi qu'il en ſoit, *Stromberg* n'eſt plus qu'un vieux Château, Chef-Lieu d'un Bailliage de même nom, dépendant de l'Evêché de *Munſter*. Voyez le Tom. I. p. 294 & 304. La Ville de *Viedenbruck*, au Bailliage de Reckenberg (à *Oſnabruck*) étoit la Capitale de l'ancien Bourgraviat de *Stromberg*.

(a) J'ai expliqué ailleurs ce que c'étoit qu'un *Bourgrave*. (Voyez le Tom. I. pag. 123.) Ce nom eſt compoſé de *Burg* qui ſignifie *Ville*, *Bourg*, & de *Graf* qui ſignifie *Comte*. Les *Bourgraves* étoient par conſéquent une eſpèce de *Comtes* dont la juriſdiction ſe bornoit à quelque Ville, Bourg ou Forteresſe conſidérable. On appelloit *Bourgraviat*, le Diſtrict ſoumis à un *Bourgrave*. Le titre & la qualité de *Bourgrave* ne furent d'abord rien moins qu'héréditaires; mais pluſieurs d'entre ceux à qui les Empereurs avoient accordé cette ſorte de diſtinction, furent aſſez habiles & aſſez heureux que de la tranſmettre à leur poſtérité avec toutes les prérogatives qui y étoient annexées.

§. L.

§. L.

Du Comté de la MARCK.

(*Nom.*) L'Origine du nom de la *Marck* eſt des plus incertaines. Mais, d'après des conjectures aſſez bien fondées, on eſtime que ce nom vient de *Marchia* Marche, & ce dernier de *Marck*, qui, en langue Saxonne, ſignifie *Limite*. On appelloit anciennement *Marck-Graf* ou *Marck-Grave*, celui qui avoit inſpection ſur les limites. De-là il eſt à préſumer que les *Marck-Graves* du païs dont il eſt ici queſtion, (& qui étoient peut-être les mêmes que les Comtes d'*Altena*, dont nous parlerons à l'article du Gouvernement de cette Province,) ayant inſenſiblement accru leur crédit, leur autorité & leur puiſſance, ſe firent connoître ſous le nom de *Marck-Grave* ſimplement dit par excellence. Le païs dont ils ſe rendirent maîtres, fut nommé *Marck-Graffſchafft*, en François le *Comté des Limites* ou la *Seigneurie du Comte des Limites*. La moitié de ce nom (*Marck*) s'eſt conſervée chez les Etrangers ſous ſa dénomination Allemande; & l'autre moitié (*Graffſchat*,) qui eſt celle du titre, a été traduite ſelon le langage des différens païs.

(*Poſition.*) Le Comté de la *Marck* eſt ſitué à l'O. N. O. de l'Allemagne, & au S. du Cercle de Weſtphalie. Il a, au N. l'Evêché de Munſter (*a*); au N O, le Comté

(*a*) A l'Evêque-Prince de ce nom.

de Recklingshauſen (*a*), & les Abbaïes d'Eſſen (*b*) & de Werden (*c*); au S. & à l'O. le Duché de Berg (*d*); à l'E. le Duché de Weſtphalie (*e*.)

N. La Ville Impériale de *Dortmund* avec ſon territoire eſt preſque entierement enclavée dans le Comté de la *Marck*. Le Comte de ce nom (le Roi de Pruſſe) prétend le droit de protection ſur cette Ville, auſſi bien que ſur les Abbaïes Impériales d'*Eſſen* & de *Werden*. Par les terres de la premiere de ces Abbaïes, le Comté de la *Marck* communique avec le Duché de *Cleves*.

(*Etenduë.*) Ce Comté forme une figure à-peu-près triangulaire, qui s'étend, ſelon mon hypothèſe, du S. au N. depuis le 50e. degré 53′. de latitude, juſqu'au 51e. degré 40′. ce qui fait 47 mille pas ou environ 16 grandes lieues; & de l'O. à l'E. depuis le 24e. degré 33′. de longitude (ſans y comprendre les terres d'*Eſſen*) juſqu'au 25e. degré 49′., ce qui donne également 47 mille pas ou environ 16 grandes lieues. La circonférence de cette Province eſt de 150 mille pas ou de 50 grandes lieues. Cette capacité de terrein peut être évaluée à 136 lieues quarrées.

N. Selon certaines hypothèſes, d'après leſquelles j'ai redigé ma 2e. Carte particulière du Comté de la *Marck*, la Province de ce nom devroit avoir, en longitude, 9 minutes de moins que je ne lui en donne. Son étenduë de l'O. à l'E. ſeroit par-conſéquent de deux grandes lieues

(*a*) A l'Electeur de Cologne.
(*b*) A l'Abbeſſe-Princeſſe de ce nom.
(*c*) A l'Abbé de ce nom, Prélat immédiat du Banc du Rhin.
(*d*) A l'Electeur Palatin.
(*e*) A l'Electeur de Cologne.

Digitized by Google

moindre que je ne la fais. Mais, pour pluſieurs conſidérations, je n'ai point jugé à propos d'adopter ces hypothèſes : j'expoſerai ailleurs, lorſque l'occaſion ſera plus favorable, les motifs qui m'ont engagé à les rejetter, & qui m'ont déterminé en même temps à en former une nouvelle, que j'ai ſuivie pour l'exécution de ma premiere Carte du Comté de la *Marck*.

(*Différence en heures* ou *de tems.*) Cette différence eſt de 5 minutes 40 ſecondes. Par-conſéquent, quand il eſt midi à *Der-Horff*, près de la frontière, dans la partie la plus occidentale du Comté, il eſt déja 5 minutes & 4 ſecondes après midi, à *Herringhauſen*, qui eſt le lieu le plus oriental de la Province.

(*Différence en longueur de jours.*) A l'extrêmité la plus ſeptentrionale du Comté, le plus long jour de l'année eſt de 16 heures 36 minutes; & le plus court, de 7 heures 42 minutes. Dans la partie la plus méridionale du Comté, le plus long jour de l'année eſt de 16 heures 28 minutes; & le plus court de 7 heures 50 minutes.

C'eſt-à-dire, qu'au Nord du Comté de la *Marck*, le Soleil ſe leve, le 21 de Juin, à 3 heures 42 minutes, & ſe couche à 8 heures 18 minutes; & le 21 Décembre, il ſe leve à 8 heures 9′., & ſe couche à 3 heures 51′. Au Sud du Comté, le Soleil ſe leve, le 21 de Juin, à 3 heures 46′., & ſe couche à 8 heures 14′.; & le 21 Décembre, il ſe leve à 8 heures 5′., & ſe couche à 3 heures 55′.

(*Climat.*) Il eſt froid & ſec dans la partie montagneuſe ſituée au S. de la *Roër*; & il eſt moins froid, moins ſec & plus tempéré dans la partie qui s'étend entre la *Lippe* & la *Roër*. En général le Comté de la *Marck* eſt un païs froid, mais où l'on reſpire un bon air. L'Hiver y eſt

long & l'Eté y eſt ſouvent extrêmement chaud : mais les chaleurs n'y durent pas long-tems.

(*Rivières.*) 1. L'*Aeſt* ou *Aſſe* prend ſa ſource à une lieue S. E. de *Soeſt*; paſſe par la Ville de ce nom, & ſe jette dans la *Lippe*, tout proche de *Ham*, après un cours de 18 ou 20 mille pas.

2. L'*Agger* naît dans les montagnes qui ſéparent le Duché de *Weſtphalie* du Comté de la *Marck*; paſſe à 1200 pas N. de *Neuſtadt*; & ſort des terres de la *Marck* pour entrer dans celles de *Berg*, après avoir eu ſon cours, dans les premières, l'eſpace de 16 à 17 mille pas.

3. La *Baren*, petite rivière qui paſſe par *Iſerlohn*, & ſe jette dans la *Roër*, à 2 lieues O. S. O. de *Swiert*, après un cours de 12 mille pas ou environ.

4. La *Calmbach*, ruiſſeau ou torrent qui coule à un quart de lieue E. de *Gevelſberg*.

5. L'*Elſſa*, ruiſſeau ou torrent qui ſe jette dans la *Lenne* à une petite diſtance au-deſſous de *Plettenberg*.

6. L'*Emſer* prend ſa ſource entre *Swiert*, *Unna* & *Dortmund*; paſſe à une petite diſtance de la derniere de ces Villes; ſépare le Comté de la *Marck* de celui de *Recklingshauſen*; & continue enſuite ſon cours par les terres d'*Eſſen* & celles de *Cleves*.

7. La *Grone*, ruiſſeau ou torrent qui mêle ſes eaux avec celles de l'*Elſſa* à une demi-lieue S. de Plettenberg.

8. La *Kirſpe*, petite rivière qui naît dans les montagnes, à un quart de lieue E. du Village de même nom; & va ſe perdre dans la *Wüpper* après un cours de 12 mille pas ou environ.

9. La *Lenne*, rivière aſſez conſidérable, qui vient du Duché de *Weſtphalie*; paſſe par *Plettenberg*, *Werdoël*, *Altena*; & ſe jette dans la *Roër* à une bonne lieue O. un

Digitized by Google

q. au S. de *Swiert*. Le cours de cette rivière dans les terres de la *Marck*, eſt de 10 à 12 grandes lieues.

10. La *Leppe*, ruiſſeau ou torrent qui coule dans la partie méridionale du Comté, & ſe perd dans l'*Agger* à une petite diſtance de *Ley*.

11. La *Lippe*, rivière, l'une des plus conſidérables de celles qui arroſent le Comté de la *Marck*. Cette rivière coule au N. de la Province, & lui ſert de bornes : il n'y a que le *vieux* (*Alt-*) *Luynen* & deux autres petits Villages dépendans de la *Marck*, qui ſoient ſitués à la droite de la *Lippe*.

12. La *Milſbach*, ruiſſeau ou torrent qui ſe mêle avec la *Calmbach*, & coule à un quart de lieue E. de *Gevelsberg*.

13. La *Nieder*, rivière qui prend ſa ſource entre *Werll* & *Unna*; paſſe à un quart de lieue N. de la dernière de ces Villes; & ſe jette dans la *Lippe*, tout proche de *Luynen*, après un cours de 6 lieues ou environ.

14. L'*Oeſel*, ruiſſeau ou torrent qui coule à une petite diſtance N. E. d'*Iſerlohn*.

15. La *Roenſel*, petite rivière ou torrent, qui coule à une demi-lieue S. de la *Kirſpe*, & ſe jette dans la *Wipper* après un cours de 3 grandes lieues.

16. La *Roër*, rivière l'une des plus conſidérables de celles qui arroſent les terres de la *Marck* : elle vient du Duché de *Weſtphalie*; paſſe à une petite diſtance S. de *Swiert*, à un quart de lieue N. de *Hattingen*; & 3 lieues au-deſſous de cette dernière Ville, elle entre dans les terres de l'Abbaïe d'*Eſſen*, d'où elle paſſe dans celles de *Berg*, & enfin dans celles de *Cleves*. La *Roër* diviſe le Comté de la *Marck* en deux parties, l'une Méridionale, & l'autre Septentrionale.

Digitized by Google

17. La *Siseka*, petite rivière qui coule tout proche de *Kamen*, au N.

18. La *Swelm*, ruisseau ou torrent qui coule par le Village de même nom, & se jette ensuite dans la *Wüpper*.

19. La *Volmme*, rivière qui a sa source aux environs de *Meinertzhâgen*; & qui, après un cours de 10 à 12 lieues, se perd dans la *Roër*, à 2 lieues O. S. O. de *Swiert*.

20. La *Wüpper*, rivière qui naît à une petite lieue E. de *Marienheyde*, & qui, à une lieue au-dessous de cet endroit, sort des terres de la *Marck*, pour continuer son cours dans celles de *Berg*.

(*Qualités & Productions du Païs.*) La partie du Comté de la *Marck* qui s'étend au S. de la rivière de *Roër*, & des deux côtés de celle de *Lenne*, est un païs hérissé de montagnes, mais abondant en bois & en pâturages: il y a aussi de belles vallées assez bien cultivées où l'on recueille du grain, des fruits, du lin & du chanvre, & des mines abondantes en fer, &c. L'autre partie du Comté, qui s'étend entre la *Roër* & la *Lippe*, forme un païs assez plain & uni, bien peuplé, bien cultivé, & fertile en grains, en foins, en fruits, en bois, &c. Il y a de bonnes salines à *Werdoël* dans la partie méridionale, tout proche de la rivière de *Lenne*, & à *Salsdorff* ou *Salsedorp* dans la partie septentrionale, à une petite lieue E. N. E. de *Soest*. On fait quantité de fil-de-fer à *Altena* & à *Swierte*, & de belles toiles de lin à *Breckerfeld*. Les jambons que préparent les habitans de *Ham* & des environs, sont fort estimés: il s'en fait un commerce assez considérable, aussi bien que de la bière qu'ils appellent *Keut*.

Digitized by Google

(*Gouvernement.*) On connoît des Comtes d'*Altena* depuis le XIIe ſiècle ; mais ceux de la *Marck* ne ſont point d'une date tout-à-fait ſi ancienne.

1. Thierri I., Comte d'*Altena*, vivoit vers l'an 1150.
2. Everhard I., *fils*, également Comte d'*Altena*, vivoit en 1180.

Enfans,

1. *Bruno*, qui fut Archevêque de *Cologne*, & abdiqua en 1193 pour entrer dans l'Ordre de *Cîteaux*.
2. *Adolphe*, également Archevêque de *Cologne*, après ſon frere *Bruno*. Il fut dépoſé par le Pape *Innocent III*, en 1203 ou 1205, pour avoir ſuivi le parti de *Philippe* Duc de Souabe, Roi des Romains, contre *Othon IV.* de *Brunſwick*.
3. *Frédéric*, qui ſuccéda à ſon pere dans le Comté d'*Altena*. . . . . .

3. Adolphe V, *fils* d'*Adolphe IV*, Comte d'*Altena*, & premier Comte de la *Marck* *, bâtit la Ville de *Ham* & le Château de *Blanckenſtein* en 1226, & † . . . . . 1249.
   Il avoit épouſé *Eliſabeth*, fille du Seigneur de *Fauckenberg*.
4. Adolphe VI, *fils*.
5. Engilbert I. *frere*, Comte d'*Altena* & de la *Marck*.

(*) Il eſt des Auteurs qui aſſurent qu'*Adolphe IV.* de la Maiſon d'*Altena* fit l'acquiſition du Comté de la *Marck* pour une ſomme conſidérable qu'il paya : ſi cela eſt ainſi, ce Comté doit être plus ancien qu'on ne le fait aſſez comunément.

Digitized by Google

6. Adolphe VII, *fils* d'Engilbert I.
7. Engilbert II, *fils*. Il épouſe 1°. N. fille du Seigneur de *Weſtmale*: & 2°. *Matilde*, fille & héritiere du Seigneur d'*Arenberg*.

Enfans,

1. *Adolphe IX.* qui ſuccéda à ſon pere, & qui eſt peut-être le même qu'*Adolphe VIII.*
2. *Everhard*, duquel ſont iſſus les Comtes d'*Arenberg* & ceux de la *Marck-Lumain-Schleiden*.
3. *Engilbert*, Evêque de *Liege* & Archevêque de *Cologne* en 1216 : il eſt aſſaſſiné en 1226.

8. Adolphe IX, *fils* d'*Engilbert II*, Comte d'*Altena* & de la *Marck*, épouſe *Marie-Marguerite*, fille de *Thierri* VIII. ou X. Comte de *Cleves*.
9. Adolphe X. *fils*, Comte d'*Altena* & de la *Marck*, & Comte de *Cleves* du chef de ſa mere. Il eſt fait Prince de l'Empire par l'Empereur *Charles IV*, & meurt en 1389 ou en 1394.

N. Voyez les Succeſſeurs d'*Adolphe X.* à l'article du gouvernement du Duché de *Cleves*, pag. 121 & les ſuivantes.

En 1609, la poſtérité d'*Adolphe X.* ayant manqué par la mort de *Jean-Guillaume II.* Duc de *Cleves*, de *Juliers* & de *Berg*, Comte de la *Marck* & de *Ravensberg*, Seigneur de *Ravenſtein*, &c. le Comté de la *Marck*, après bien des conteſtations, échut en partage à l'Electeur de Brandebourg. (*Voyez la page* 8 *& les ſuivantes*, *& enſuite les pages* 119, 120, 125, &c.) Cette Province eſt gouvernée encore aujourd'hui au nom de ce Prince (le Roi de Pruſſe.) *Voyez la page* 130.

Quant

Quant à la Religion, nous devons ajouter qu'il y a dans le Comté de la *Marck* des Catholiques-Romains, des Luthériens & des Calviniſtes. Ils y vivent les uns & les autres en toute liberté de conſcience dans les endroits où ils ſont établis, conformément aux uſages & aux reglemens du pais. Les Reformés ou Calviniſtes ont un bon Collége à *Ham*, qui eſt la Capitale de la Province. Les trois Religions ſont tolerées à *Gaſtrop* ou *Caſtrop* & à *Luynen*. Les habitans de *Soeſt* & ceux des environs ſont pour la plûpart Catholiques-Romains. Ceux de *Kamen* ſuivent preſque tous la réforme de *Calvin*, &c. Il y a des Maiſons de l'Ordre de S. Dominique à *Soeſt* & à *Paradeis*. Les Religieux de l'Ordre de S. François ont des établiſſemens à *Ham*, à *Soeſt*, à *Rinderen*, &c. Ceux de l'Ordre de S. Auguſtin ont une belle Maiſon à *Unna*. L'Abbaye de *Kontrop* appartient à l'Ordre de S. Bernard, & celle de *Scheida* à l'Ordre de S. Norbert, &c.

(*Revenus & Forces.*) On eſtime que le Comté de la *Marck* vaut, par an, à ſon Souverain, 3 millions de livres ou environ; & l'on ajoute en conſéquence, & en ayant égard à la population du pais, que cette Province peut fournir & entretenir en campagne un Corps de troupes compoſé de 5 mille hommes d'Infanterie & de 1500 de Cavalerie.

Les revenus du Comté de la *Marck* ſe perçoivent principalement ſur les Salines, les Mines & les Bois. Les autres articles conſiſtent dans la Contribution ordinaire, dans les Tailles, dans les Acciſes, &c.

§. LI.

TABLE TOPOGRAPHIQUE

Du Comté de la MARCK (*a.*)

(1.) *Lieux.*	(2.) *Distances de Ham.*	(3.) *Positions.*	(4.) *Rivières.*	(5.) *Distances des Rivieres.*	(6.) *Positions.*
A.					
ALdehuiſen..	9...	S. S. O.	Nieder	0...	N.
Alden	12...	O. S. O.	Lippe.....	1...	S.
Aldendorp	12 1/2.	S. S. O.	Nieder	3...	S.
Allaunberg.....	31 1/2.	S. S. O.	Wüpper	3...	N. E.
Alt-Bockum....	26...	O. S. O.	Roër	5...	N. O.
ALTENA	24...	S.	Lenne	0...	E.
Alt-Hughen	23...	S. S. O.	Lenne	2...	S. O.
Alt-Iſerlohn	21...	S.	Lenne	2...	N. E.
Alt-Luynen.....	13...	O. S. O.	Lippe.....	0 1/2.	N.
Ander-Beck	31...	S. O.	Roer	0...	N.
Aneve	11...	E. S. E.	Aeſt.....	0 1/2.	S.
Aplerbeeck	18 1/2.	S. O.	Emſer	0...	S.
Apreck	18...	S.	Roër	4...	S.
Aſſelen	13...	S. O.	Nieder	3...	S. O.
Avendorp	29...	S.	Lenne	1...	N. E.
Aversfelden	12...	O. S. O.	Nieder	0...	S.
Auff-der-Heyde.	41...	S.	Volmme	4...	O.

(*a*) Voyez la Note qui eſt au bas de la page 44.

Digitized by Google

(1.) Lieux.	(2.) Distances de Ham.	(3.) Poſitions.	(4.) Rivières.	(5.) Distances des Rivieres.	(6.) Poſitions.
B.					
Baderadt.....	47...	S. S. O.	Agger.....	0...	S.
Badinckhagen ..	42...	S.	Volmme	1...	O.
Barel	10...	E. S. E.	Aeſt.....	0...	N. E.
Barendorp	25...	S.	Lenne	5...	N. E.
Barlinchuis	40...	S.	Wüpper.....	1...	N.
Beck (Ander-) .	31...	S. O.	Roër	0...	N.
Beens (Inder-)..	47...	S.	Agger.....	3...	S.
Bell.....	18...	S. S. O.	Roër	0...	S.
Berentorp.....	30...	S. O.	Bern	1...	E.
Berge	2...	S. S. E.	Aeſt.....	0...	S.
Berghuſen	15...	S. O.	Roër	4...	N.
Berwycke	10...	E. S. E.	Aeſt.....	0...	N.
Beſedorpe.....	8...	S. E.	Aeſt.....	2...	S.
Blanckenſtein ...	31...	S. O.	Roer	0...	S.
Blarenhorff.....	24...	O. S. O.	Emſer	2...	S.
Blomenaw	28 ½.	S. O.	Roer	2....	N.
Bockum (Alt-) .	26...	O. S. O.	Roer	5...	N. O.
Boedbergen	7...	S. S. E.	Aeſt.....	4...	S.
BOEKUM.....	27...	O. S. O.	Emſer	4...	S.
Boelinckhuiſen..	19 ½.	S. S. E.	Baren	4...	N. E.
Boell	21 ½.	S. S. O.	Lenne	1...	S. O.
Bolſwing.....	32...	S. O.	Roer	4...	S.
Borckelo.....	30...	S.	Lenne	0...	S. O.
Borſinchuſen....	25...	O. S. O.	Emſer	3...	S.
Borgelen.....	10...	E. S. E.	Aeſt.....	0...	N. E.
Borſenhagen....	11...	S.	Nieder	2...	S.
Brakel	13 ½.	S. O.	Nieder	3...	S. O.
Braninckhuiſen..	30...	S. S. E.	Lenne	1...	N.
Branoel	46...	S.	Agger	0 ½.	N.
BRECKERFELD..	29...	S. S. O.	Volmme	3...	S. O.

(1.) Lieux.	(2.) Distances de Ham	(3.) Positions.	(4.) Rivieres.	(5.) Distances des Rivieres.	(6.) Positions.
Bruckhuiſen	12 1/2.	E.	Lippe.....	3...	S.
Brugge	6...	S. S. O.	Lippe.....	5...	S.
Brunninckhuiſen.	17 1/2.	S. O.	Emſer	0...	N. E.
Buenen	4 1/2.	S. S. O.	Lippe	4...	S.
Bunnickhuſen...	11...	S. O.	Nieder.....	1...	S. O.
C.					
Cappel-den-Hulſ-berg	44...	S. S. O.	Agger	2...	N.
Clauſenſtein	19...	S. S. E.	Baren	4...	N. E.
Cleff (Zum-)...	33 1/2.	S. O.	Roër	0 1/2.	S.
Cluiters	39...	S. S. O.	Wüpper	5...	N. E.
D.					
Dael (Zo-).....	24...	S. S. O.	Lenne	2...	S. O.
Daelhuy en	28...	O. S. O.	Emſer	3...	S.
Daelhuyſen.....	33...	S. O.	Roer	2...	N. E.
Dalle.....	26...	S. O.	Roër	0...	N. O.
Dallhuſen	16...	S. S. O.	Roer	0...	N.
Delinckhoven...	19...	S.	Baren	3...	N. E.
Delwich	12...	S. O.	Nieder.....	2...	S. O.
Delwich	14...	S. S. O.	Roer	2...	N.
Denckeren	6...	E. S. E.	Lippe.....	3...	S.
Denckeren (Suyd-).....	6...	E.	Lippe.....	2...	S.
Derne	12...	S. O.	Nieder	2...	S. O.
Derne	7 1/2.	S. O.	Lippe.....	5...	S. E.
Dinker	6...	E.	Lippe.....	2...	S.
Dorneberg	27...	O. S. O.	Emſer	1...	S.
Drechten	2...	S. S. E.	Aeſt.....	0...	S.
Dreuſche	20...	S. S. O.	Baren	1...	S. O.
Dunhoven	25...	S. O.	Roer	0 1/2.	O.

Digitized by Google

(1.) Lieux.	(2.) Diſtances de Ham.	(3.) Poſitions.	(4.) Rivières.	(5.) Diſtances des Rivier s.	(6.) Poſitions.
E.					
Earinckhuſen ...	32...	S. S. E.	Lenne	0...	N.
Eckelinkhoven ..	23...	S. O.	Roer	1...	N.
Fddekirchen....	32 ½.	S. S. O.	Volmme	4...	O.
Eind.....	1...	N	Lippe.....	0...	N.
Eltze	21 ½.	S. S. O.	Lenne	0...	N. E.
Engsfeldt	36...	S. S. O.	Wüpper	3..	N. E.
Erlenburg.....	16...	S.	Roër	2...	N. E.
Eventorp	19...	S. S. O.	Lenne	1 ½.	N. E.
Euſich	46...	S.	Agger.....	0 ½.	N.
Eykel.....	27...	O. S. O.	Emſer	2...	S.
F.					
Flericke	5 ½.	S.	Aeſt.....	3...	S.
Frandeberg	14...	S.	Roer	0...	N.
Fraw-Linde	21...	O. S. O.	Emſer	2...	S. O.
Freudenberg ..	14...	S.	Roer	0...	N.
Fuird	38...	S. S. O.	Volmme	5...	S. O.
Furck	7...	S. O.	Lippe	1 ½.	S. E.
G.					
Galen	5 ½.	E. S. E.	Aeſt.....	0...	S.
GASTORP	21 ½.	O. S. O.	Emſer	2...	S.
Gederen	24...	S. O.	Roer	0 ½.	E.
Geffelſberg.....	29 ½.	S. S. O.	Roër	5...	S. O.
Geilpe.....	43...	S. S. O.	Wüpper	2...	S. O.
Geilpe (Zwey-).	43...	S. S. O.	Wüpper.....	2...	S. O.
Gelſchekerck ...	30 ½.	O. S. O.	Emſer	3...	S.
Gerckendal.....	16...	S. S. O.	Roër	0...	S.
Gervershagen...	40...	S.	Wüpper	2...	N. E.
Geſecke (Neu-)	17...	E. S. E.	Aeſt.....	1...	E.
Golſtninck	22...	O. S. O.	Emſer	1...	S.
Gomerſback	45...	S.	Agger	2...	N.

Digitized by Google

(1.) Lieux.	(2.) Distances de Ham.	(3.) Positions.	(4.) Rivières.	(5.) Distances des Rivieres.	(6.) Positions.
Goſewinckel....	28 ½.	O. S. O.	Emſer	2...	S.
Grevel.....	13...	S. O.	Nieder	2...	S. O.
Grevel.....	28 ½.	O. S. O.	Emſer	2...	S.
Grimberg.....	28 ½.	O. S. O.	Emſer	0...	S.
Grinckhuſen....	32...	S.	Lenne	1 ½.	S.
Gulpe (Dre-)..	44...	S. S. O.	Agger.....	2...	N.
H.					
Hagen.....	24...	S. S. O.	Volmme.....	0...	S. O.
Halveren	33...	S. S. O.	Volmme	2...	S. O.
HAM	.....	.....	Lippe.....	0...	E.
Hanne.....	17...	S. S. O.	Roer	0...	S.
Harſt.....	28...	O. S. O.	Emſer	2...	S.
Harven	23...	O. S. O.	Emſer	4...	S.
Haſenkamp.....	31 ½.	S. O.	Roër	2...	N.
HATTINGEN ...	33...	S. O.	Roer	1...	S.
Heghinghuis....	16...	S. S. O.	Roer	2...	N.
Heidhoff.....	16...	S. S. O.	Roer	2...	N.
Heisfelt	32...	S. S. O.	Volmme.....	1...	S. O.
Hemerden	8...	S.	Roer	5 ½.	N.
Hemment.....	18...	S.	Roer	4...	S.
Henrichburgg ..	22...	O. S. O.	Emſer	0...	S.
Herberden	29...	S. O.	Roer	1...	S. E.
Hergingen	5...	S. O.	Lippe.....	3...	S. E.
Heringen	14 ½.	S. O.	Nieder.....	2...	S. O.
Herne.....	25...	O. S. O.	Emſer	0...	S.
Herringhauſen..	18 ½.	E. S. E.	Aeſt.....	3...	E.
Herſchede.....	36...	S.	Volmme.....	2...	E.
Hevinckhuſen ..	12 ½.	S. E.	Aeſt	5...	S. O.
Heuwenbrugge .	2...	O. S. O.	Lippe.....	0...	S.
Heyde (Der-)..	8...	S. S. O.	Nieder	1...	N.
Heyden (Der-).	33...	S. S. O.	Volmme	4...	O.

Digitized by Google

(1.) Lieux.	(2.) Diſtances de Ham.	(3.) Poſitions.	(4.) Rivieres.	(5.) Diſtances des Rivieres.	(6.) Poſitions.
Heyg.....	13...	O. S. O.	Nieder.....	0...	S. O.
Heyle	8 1/2.	S. O.	Lippe.....	2...	S. E.
Heylo	6...	E.	Lippe.....	1 1/2.	S.
Heymoeln	4...	E. N. E.	Lippe.....	0...	S.
Hierbeck.....	23...	S. S. O.	Volmme	0...	N. E.
Hierdreck.....	21...	S. O.	Roer	1 1/2.	N. O.
Hoeckerden	18 1/2.	S. O.	Emſer	0...	S.
Hohen-Limbourg	22...	S. S. O.	Lenne.....	0...	S. O.
Hokerden.....	21...	S. O.	Emſer	3...	S. O.
Holt	21 1/2.	O. S. O.	Emſer	0 1/2.	S. O.
Holtwickede....	13 1/2.	S. S. O.	Roër	0...	N.
Horff (Der-)...	31...	O. S. O.	Emſer	2...	S.
Hornem.....	3...	E.	Lippe.....	4...	S.
Hortt (Der-)..	35...	S. O.	Roer	2...	E.
Hosſtadt (Der-)					
Hottz (zum-du-)	13 1/2. 42 1/2.	E. S. S. O.	Lippe..... Wüpper	4... 0 1/2.	S. S. O.
Huerd	18...	S. O.	Roër	0...	N.
Hueten	25 1/2.	S. O.	Roër	0...	S. O.
Hugen (Alt-) ..	23...	S. S. O.	Lenne.....	2...	S. O.
Hulingen	20...	S. S. O.	Lenne	0 1/2.	N. E.
Hullacke.....	3 1/2.	S. S. E.	Aeſt.....	2...	S.
Hulſchede.....	27...	S. S. O.	Volmme.....	0...	E.
Hulſperg-Cappel (Den-).....	44...	S. S. O.	Agger.....	2...	N.
Huttinghauſen ..	14...	E. S. E.	Lippe	5...	S.
Hynen.....	28...	S. O.	Roër	0...	N. O.
J.					
Jkemen	20 1/2.	O. S. O.	Emſer	0...	S.
Inder-Beens	47...	S.	Agger	3...	S.

Digitized by Google

(1.) Lieux.	(2.) Diſtances de Ham.	(3.) Poſitions.	(4.) Rivières.	(5.) Diſtances des Rivieres.	(6.) Poſitions.
Iſenburg	36...	S. O.	Roer	o 1/2.	S. O.
ISERLOHN	20...	S.	Baren	o...	o.
Iſerlohn (Alt-) .	21...	S.	Lenne	2...	N. E.
K.					
KAMEN	9...	S. O.	Nieder.....	1...	N.
Kantorp	28...	S. S. E.	Lenne	3...	N. E.
Kelſeburen	12...	S. S. O.	Roër	3...	N.
Kemna (Der-)..	31...	S. O.	Roer	1...	S.
Kentorp	1...	E. S. E.	Lippe.....	2...	S. E.
Kerckhui.....	21...	S. O.	Roer	2...	N. O.
Kerckorl.....	11...	S. O.	Nieder	1...	S.
Keringendantz (zum-).....	24 1/2.	S. O.	Roer	2...	N. O.
Kerkelinede	20...	S. O.	Emſer	2...	S. O.
Kernharpen	24 1/2.	O. S. O.	Emſer	4...	S.
Kirchderne	15...	S. O.	Nieder	4...	S. O.
Kirſpe.....	35...	S.	Volmme	2...	O.
Knipping.....	7...	O. S. O.	Lipp	0...	S. E.
Koldenhoff	1 1/2.	S. S. E.	Lippe.....	2...	S. E.
Kontrop	1...	E. S. E.	Lippe.....	2...	S. E.
Koverſtein	43 1/2.	S.	Agger.....	o 1/2.	N.
Krakingge.....	10 1/2.	O. S. O.	Lippe	0...	S.
Krangen (Zum-)	27...	O. S. O.	Emſer	0...	S.
L.					
Landemer.	35...	S. S. E.	Lenne	2...	O.
Landeren	9...	S.	Nieder	0...	N.
Landſcron	8...	E.	Lippe	o 1/2.	S.
Langderen	22...	S. O.	Roër	3...	N.
Langenfel	33...	S. S. O.	Wüpper	o 1/2.	N. E.
Langenſcheyd ..	16...	S. S. O.	Roer	0...	N.

Leenſchede

Digitized by Google

(1.) Lieux.	(2.) Distances de Ham.	(3.) Positions	(4.) Rivières.	(5.) Distances des Rivières.	(6.) Positions.
Leenſchede.....	32...	S. S. E.	Lenne	1...	N.
LEUNSCHEDE ..	31 [illegible].	S.	Volmme	1 ½.	N. E.
Ley	47 [illegible].	S. S. O.	Agger.....	0...	S.
Libbershauſen ..	42 [illegible].	S.	Volmme	0...	O.
Limburg	22...	S. S. O.	Lenne	0...	S. O.
Linde (Fraw-)..	21...	O. S. O.	Emſer	2..	S. O.
Linde (Zum-) ..	21...	O. S. O.	Emſer	1...	S.
Linden (Zur-)..	34...	S. O.	Roer	1...	N. E.
Litmale	20 ½.	S. S. O.	Lenne	1...	N. E.
Loenen	16...	E. S. E.	Lippe.....	6...	S.
Lohn	16...	E. S. E.	Lippe.....	6...	S.
Lutke.....	5...	O. S. O.	Lippe.....	0...	S.
LUTKE-DORTMUND.....	22...	O. S. O.	Emſer	3...	S. O.
Lutzerad.....	33...	S. O.	Roer	0...	S.
LUYNEN	13...	O. S. O.	Lippe.....	0...	S.
Luynen (Alt-)..	13...	O. S. O.	Lippe.....	0 ½.	N.
M.					
Mallerad.....	24...	S. O.	Roer	0...	E.
MARCK	2...	E. S. E.	Lippe.....	2...	S. O.
Marſen	20...	S. O.	Emſer.....	2...	S. O.
Marienheyde ...	41...	S.	Wüpper.....	0...	N.
Martfeltt	32...	S. S. O.	Wüpper.....	2...	N. E.
Maſſen (Nider-)	9 [illegible].	S. S. O.	Nieder	0 [illegible].	N.
Maſſen (Over-).	10 [illegible].	S. S. O.	Nieder	0 ½.	S.
Marena	6...	E. S. E.	Aeſt.....	0...	S.
Meſeler.....	11...	S. O.	Nieder	0 ½.	S. O.
Mengeden.....	19...	O. S. O.	Emſer	0...	S.
Meninghauſen ..	12 ½.	S. E.	Aeſt.....	3...	S. O.
Meyernick	7...	E. S. E.	Aeſt.....	1...	S.
Meynertzhagen .	41...	S.	Volmme	1...	O.

(1.) Lieux.	(2.) Diſtances de Ham.	(3.) Poſitions.	(4.) Rivieres.	(5.) Diſtances des Rivieres.	(6.) Poſitions.
Mindinckhuſen..	12 1/2.	S. E.	Aeſt.....	3...	S. O.
Modenbeck.....	42...	S.	Agger.....	2...	N.
Molmet.....	33...	S. S. E.	Lenne.....	1...	S.
Morter.....	12...	S. O.	Nieder.....	2...	S. O.
Mulhuiſen.....	9...	S.	Nieder.....	0...	N.
N.					
Nedertz.....	27...	S. O.	Roer.....	2...	S.
Nederttæff.....	22 1/2.	S. S. O.	Roer.....	1...	S. E.
Neeleukaten....	31...	S. S. O.	Wüpper.....	2...	N. E.
Nehel.....	8 1/2.	E.	Aeſt.....	0...	S.
NEUSTADT.....	45...	S.	Agger.....	1...	S.
Newenhove (Zum-).....	33...	S.	Volmme.....	2...	N. E.
Nider-Maſſen...	9 1/2.	S. S. O.	Nieder.....	0...	N.
Nider-Zeiſmer..	46...	S.	Agger.....	0...	S. E.
NIENRADE.....	26 1/2.	S.	Lenne.....	3...	N. E.
Nirenhoff.....	13 1/2.	O. S. O.	Nieder.....	1...	S.
Nolkerck.....	20...	O. S. O.	Emſer.....	0 1/2.	S. O.
Nolthuis.....	27...	O. S. O.	Emſer.....	2...	S.
Norlinge.....	11...	O. S. O.	Lippe.....	0 1/2.	S.
O.					
Odendaël.....	31...	S.	Volmme.....	0...	E.
Oefferick.....	22...	O. S. O.	Emſer.....	3...	S.
Oele.....	31...	S.	Lenne.....	0...	N. E.
Oele.....	47 1/2.	S. S. O.	Agger.....	0...	S.
Offerick.....	19...	S. S. O.	Baren.....	0 1/2.	S. O.
Ohl.....	9...	E.	Aeſt.....	0...	E.
Oldendorp.....	36...	S. O.	Roer.....	0...	S. O.
Ollart.....	10...	E.	Lippe.....	1...	S.
Op-der-Volmme.	30...	S.	Volmme.....	0 1/2.	E.

Digitized by Google

(1.) Lieux.	(2.) Distances de Ham.	(3.) Positions.	(4.) Rivières.	(5.) Distances des Rivières.	(6.) Positions.
Over-Dyck.....	28...	O. S. O.	Emſer	3...	S.
Over-Eyck	22 ½.	S. O.	Roer	1...	N.
Over-Hemment.	19...	S.	Baren	2...	N. E.
Over-Maſſen ...	10 ½.	S. S. O.	Nieder	0 ½.	S.
P.					
Paëſel	33...	S. S. E.	Lenne	1...	N. E.
Parädeis	12...	E. S. E.	Aeſt.....	1...	S. O.
Peppinchuſen ...	24...	O. S. O.	Emſer	0...	S.
Pileum.....	5...	S. O.	Lippe.....	2...	S. E.
PLETTENBERG..	33...	S. S. E.	Lenne	1...	S.
Pongelſcheid ...	29...	S.	Lenne	0 ½.	N. E.
Pryckholl	26...	S. S. O.	Volmme	3...	S. O.
R.					
Recke	7...	S. O.	Lippe.....	2...	S. E.
Reinen	18...	S. S. O.	Roer	1...	S.
Remshagen.....	45...	S. S. O.	Agger.....	1...	N.
Rhade.....	37 .	S.	Volmme	0...	O.
Rinderen	3...	S. E.	Aeſt.....	1...	S.
Riſwick	27...	S.	Lenne	0...	O.
Rockum	22 ½.	S. O.	Roer	2...	N.
Roenſel.....	37...	S. S. O.	Wüpper	4...	N. E.
Roer.....	17...	S. S. O.	Roer.....	0...	N.
Ropeden.....	14...	E. S. E.	Aeſt.....	2...	S. O.
Rowendal.....	31 ½.	S. O.	Roer	0...	N.
S.					
Salſdorp.....	15...	E. S. E.	Lippe	6...	S.
Saradys.....	12...	E. S. E.	Aeſt.....	1...	S. O.
Schalrn	17...	E. S. E.	Lippe.....	4...	S.
Schaphuſen	9...	S.	Roer	5...	N.

(1.) Lieux.	(2.) Diſtances de Ham.	(3.) Poſitions.	(4.) Rivieres.	(5.) Diſtances des Rivieres.	(6.) Poſitions.
Scheberg.....	24...	O. S. O.	Emſer	1...	S.
Scheyda.....	12 1/2.	S.	Roer	1...	N.
Scheydinghe . ..	8...	E. S. E.	Aeſt.....	2...	S.
Schwartemberg .	34...	S. S. E.	Lenne	1...	S.
Schweiffe.....	11...	E. S. E.	Aeſt.....	0 1/2.	S. O.
Schweren	17...	S. S. O.	Roer	2...	N.
Semeren	17 1/2.	S. S. O.	Roer	2...	S. E.
Seſtighuſen	46...	S.	Agger	2...	S.
Siegburg.....	21...	S. S. O.	Roer	1...	S. E.
Soelde.....	15...	S. S. O.	Roer	3...	N.
SOEST ou ZOEST	13...	E. S. E.	Aeſt.....	0...	o.
Spruckhœvel ...	36...	S. O.	Roer	4...	S.
Staldych.....	31...	O. S. O.	Bern	0...	S.
Steinhais.....	27...	S. O.	Roër	0 1/2.	S. E.
Stockum	8...	O. S. O.	Lippe.....	0...	S. E.
Stonne	10...	S. E.	Aeſt.....	4...	S. O.
Stripel.....	28 1/2.	S. O.	Roer.....	4...	N.
Stroeckede	26...	O. S. O.	Emſer	0...	S.
Sunderen.....	5...	S. S. E.	Aeſt.....	3...	S.
Summeren	8...	S. S. E.	Aeſt.....	3...	S.
Swartſchul	13...	O. S. O.	Lippe.....	2...	S.
Swelm	32...	S. S. O.	W üpper	1 1/2.	N. E.
Sweyen.....	11...	E. S E.	Aeſt.....	0 1/2.	S. O.
SWIERT.....	17 1/2.	S. S. O.	Roër	1...	N.
Suyd-Denckeren	6...	E.	Lippe.....	2...	S.
T.					
Teldorp	12 1/2.	E.	Lippe.....	0...	S.
Ter-Heyde.....	8...	S. S. O.	Nieder	1...	N.
Ter-Heyden....	33...	S. S. O.	Volmme	4...	O.
Ter-Hortf.....	31...	O. S. O.	Emſer	0 1/2.	S.
Ter-Hortt.....	35...	S. O.	Roër	0 1/2.	E.

Digitized by Google

(1.) Lieux.	(2.) Distances de Ham.	(3.) Positions.	(4.) Rivières.	(5.) Distances des Rivières.	(6.) Positions.
Ter-Hœsstadt...	13 ½.	E.	Lippe.....	0...	S.
Ter-Kemna.....	31...	S. O.	Roer.....	1...	S.
Ter-Wieff	26...	S. O.	Roer.....	4...	N. O.
Toenen (Ooſt-).	10...	S. E.	Aeſt.....	4...	S. O.
Toinehuſen	14...	E. S. E.	Lippe.....	5...	S.
V.					
Valbert.....	37...	S.	Volmme	3...	E.
Viblincwerd....	24...	S. S. O.	Lenne	0...	O.
Uminck	26...	S. O.	Roer.....	3...	N. O.
UNNA.....	10...	S. S. O.	Nieder	1...	S.
Untorp.....	4 ½.	E.	Lippe.....	1...	S.
Volmershuſen...	46...	S.	Agger.....	1...	N.
Volmershuſen...	46...	S.	Agger.....	0...	N.
Volmeſtein	25...	S. S. O.	Roer.....	1...	S.
Volmme (Opder-).....	30...	S.	Volmme	0 ½.	E.
Uremſberg	22...	S.	Baren.....	0...	S. O.
W.					
Walfelt.....	31 ½.	S. S. O.	Wüpper	5...	N. E.
Warmer	4 ½.	S. S. E.	Aeſt.....	2...	S.
Wattenſcheit ...	32...	O. S. O.	Bern	0...	S.
WEERDOEL....	28 ½.	S.	Lenne	0...	E.
Weetmur	30...	S. O.	Roer.....	3...	N.
Weff-Holten ...	7 ½.	S. S. E.	Roer.....	6...	N.
Wejerkort	11...	S. O.	Nieder	0...	S.
Welfer	7...	E. S. E.	Aeſt.....	1...	S.
Wellinckhoven .	21...	S. O.	Roer.....	3...	N. E.
Welter.....	24...	S. O.	Roer.....	0 ½.	N.
Welveren	8...	E. S. E.	Aeſt.....	0...	N.
Wenge	12...	S. O.	Nieder	1...	S. O.
Weſſeler.....	14 ½.	E.	Lippe.....	4...	S.

Digitized by Google

(1.) Lieux.	(2.) Distances de Ham.	(3.) Positions.	(4.) Rivières.	(5.) Distances des Rivieres.	(6.) Positions.
Westhoven.....	19...	S. S. O.	Roer.....	0...	N.
Wickeled.....	11 ½.	S. S. O.	Nieder.....	1 ½.	S.
Wideniſt.....	46...	S.	Agger.....	3...	S.
Wieff (Der-)...	26...	S. O.	Roer.....	4...	N. O.
Wienfeldt.....	13...	E. S. E.	Aeſt.....	3...	S. O.
Wilgeſt.....	18...	S. S. O.	Roer.....	0...	S.
Windhuſen	29...	S.	Lenne.....	0...	S. O.
Wingern.....	27...	S. O.	Roer.....	2...	S. O.
Wiſcheling.....	19...	S. O.	Emſer.....	1...	S. O.
Wittem.....	24 ½.	S. O.	Roer.....	1...	N. O.
Z.					
Zambuſch.....	22...	S. S. O.	Lenne.....	0...	O.
Zeiſmer.....	45...	S.	Agger.....	0...	S. E.
Zoeſt ou Soeſt..	13...	E. S. E.	Aeſt.....	0...	o.
Zo-Daël	24...	S. S. O.	Lenne.....	2...	S. O.
Zum-du-Hottz .	42 ½.	S. S. O.	Wüpper.....	1...	S. O.
Zum-Keringen-dantz.....	24 ½.	S. O.	Roer.....	2...	N. O.
Zum-Krangen...	27...	O. S. O.	Emſer.....	0...	S.
Zum-Lind	21...	O. S. O.	Emſer.....	1...	S.
Zum-Newenhove	33...	S.	Volmme.....	2...	N. E.
Zunhuuſſ.....	20...	S. O.	Roer.....	0...	N.
Zur-Linden	34...	S. O.	Roer.....	1...	N. E.
Zwey-Geilpe ...	43...	S. S. O.	Wümmer.....	2...	S. O.

Digitized by Google

§. LII.

Des principaux Lieux du Comté de la MARCK (a.)

1. ALTENA, Village avec un ancien Château bâti sur une montagne. Ce Village eſt proche de la rive droite de la rivière de *Lenne*, à 2 lieues & demie N. O. de Werdoel, une & demie S. un q. à l'O. d'Iſerloh, & 10 S. un q. à l'O. de Ham.

2. BOEKUM, petite Ville à 4 lieues O. S. O. de Dortmund, & à 11 petites O. S. O. de Ham. Cette Ville eſt la partie du fameux Comte *Oſterman*, qui a été, pendant long-tems, au ſervice de la Ruſſie.

3. BRECKERFELD, petite Ville à 3 lieues O. S. O. d'Altena, & à 11 S. S. O. de Ham. Il ſe fait à *Beckerfeld* un aſſez bon commerce, ſurtout en toiles.

4. GASTROP ou CASTROP, petite Ville à 2 lieues O. de Dortmund, & à 9 O. S. O. de Ham.

5. GEVELSBERG ou GEFFELSBERG, Village où l'on change de chevaux de poſte en allant de *Cologne* à *Ham* & à *Munſter*. Ce Village eſt à 3 lieues O. N. O. de Breckerfeld, & à 12 S. S. O. de Ham.

6. HAM. C'eſt le nom de la Capitale du Comté de la *Marck*. Je parlerai ſéparément de cette Ville ſous le §. ſuivant, qui ſera le LIIIe.

7. HATTINGEN, petite Ville à 4 lieues E. de l'Abbaïe de Werden, & à 13 S. O. de Ham.

8. ISENBOURG, vieux Château ruiné, mais fort connu

(a) Voyez la Note qui eſt au bas de la page 76.

dans l'hiſtoire pour avoir ſervi de réſidence au Comte *Frédéric* qui aſſaſſina en 1225, *Engilbert* Comte d'*Altena*, Archevêque de *Cologne*. Le Comte *Frédéric* fut roué vif en 1226. Le Château d'*Iſenbourg* étoit ſitué à une petite diſtance de la rive gauche de la rivière de *Roër*, à 2 petites lieues O. de Hattingen, & à 15 S. O. de Ham.

9. ISERLOHN ou ISERLOCH, petite Ville à 3 lieues S. E. de Swiert, & à 8 S. de Ham.

10. KAMEN ou CAMEN, petite Ville à une lieue & demie N. O. d'Unna, & à 3 & demie S. O. de Ham.

11. LANDSCRON ou LANDSKRON, beau Château avec titre de Seigneurie immédiate appartenant au Comte de *Neſſelrode*. Ce Château que l'on placeroit peut-être plus exactement dans le Bailliage d'*Oeſtinghauſen*, au Duché de *Weſtphalie*, eſt à un quart de lieue S. de la *Lippe*, à 3 lieues N. O. de Soeſt, & autant E. de Ham.

12. LEUNSCHEDE ou LUNSCHED, petite Ville à 2 lieues S. O. de Werdoel, & à 13 S. de Ham.

13. LIMBOURG ou HOHEN-LIMBOURG, beau Château où réſide aſſez ordinairement un des Comtes de *Benthem*, à qui il appartient. Ce Château eſt bâti à une petite diſtance de la rive gauche de la rivière de *Lenne*, à 2 petites lieues O. S. O. d'Iſerlohn, & à 8 lieues & demie S. *S.* O. de Ham.

14. LUTKE-DORTMUND ou PETIT-DORTMUND, gros Bourg à une lieue S. S. E. de Gaſtorp, 2 O. S. O. de Dortmund, & 9 O. S. O. de Ham.

15. LUYNEN ou LUHNEN, jolie petite Ville ſur la route de *Cleves* & de *Weſel* à *Ham* & à *Berlin*. Cette Ville eſt à 2 lieues & demie N. de Dortmund, & à 5 bonnes lieues O. un q. au S. de Ham.

16 NEUSTADT, petite Ville, ſituée à l'extrêmité méridionale

ridionale du Comté de la *Marck*, & à 18 lieues S. de Ham.

17. NIENRADE ou RHODE, gros Bourg, bâti sur une montagne, à une bonne lieue N. E. de Werdoël, & à 11 S. un q. à l'E. de Ham.

18. PLETTENBERG, joli Bourg à un quart de lieue S. de la *Lenne*, & à 14 lieues S. S. E. de Ham.

19. PUNGELSCHEID ou PONGELSCHEID, Château bâti sur une montagne, à une lieue E. S. E. de Werdoël, & à 12. S. de Ham. On prétend que ce Château étoit le patrimoine du Baron de *Neuhoff*, qui se fit proclamer, il y a environ 20 ans, Roi de *Corse* (sous le nom de *Théodore I.*) par les Mécontens de cette Isle.

20. SOEST ou ZOEST & SOIST, grande & belle Ville, Chef-lieu d'un District assez étendu. On compte dans cette Ville 10 Paroisses, parmi lesquelles on remarque celle qui est sous le titre de S. *Patrocle* : c'est un très-bel édifice, fort ancien & fort vaste : on y voit aussi une tour d'une hauteur extraordinaire. Les environs de *Soest* sont des plus agréables & des plus fertiles. Cette Ville s'est gouvernée autrefois par ses propres loix, & elle a fait membre du Corps Anséatique : elle a été soûmise à l'Archevêque de *Cologne*, comme Duc de *Westphalie*; mais en 1444 *Jean I. le Belliqueux*, Duc de *Cleves* & Comte de la *Marck*, l'enleva à l'Electeur de *Cologne* & la réunit à son Comté de la *Marck*. *Soest* est à 4 ou 5 lieues O. S. O. de Lippstadt & à 6 E. S. E. de Ham.

21. SWIERT ou SWERTE, petite Ville, mais assez riche à cause du commerce considérable que font ses habitans en ouvrages de fer & d'acier. Cette Ville est à 3 petites lieues S. E. de Dortmund, & à 7 S. S. O. de Ham.

22. UNNA, Ville assez considérable, autrefois *Anséa-*

tique : elle eſt à 4 petites lieues E. de Dortmund, & autant S. S. O. de Ham.

23. WEERDOEL ou WERDOHL, gros Bourg bien peuplé, à 4 lieues E. S. E. de Breckerfeldt, & 12 S. de Ham.

24. VITTEM, beau Château avec titre de Seigneurie immédiate, appartenant aux Comtes de Plettenberg. Ce Château eſt à 3 lieues S. O. de Dortmund, & à 10 S. O. de Ham.

§. LIII.

De la Ville de HAM *en particulier.*

ELLE eſt eſt ſituée tout proche de la rive gauche de la rivière de *Lippe*, dans une campagne fertile & bien cultivée, ſur la route de *Munſter* à *Cologne* & à *Francfort*, & ſur celle de *Cleves à Berlin*, &c. ce qui contribue beaucoup à la conſommation des denrées & au commerce de ſes habitans. Auſſi cette Ville eſt grande, riche & bien peuplée.

HAM eſt (*en ligne droite* *) à 27 lieues N. E. d'Aix-la-Chapelle, 41 E. S. E. d'Amſterdam, 6 un tiers N. O. d'Arenſberg, 74 O. S. O. de Berlin, 21 N. N. E. de Bonn, 48 E. N. E. de Bruxelles, 22 O. N. O. de Caſſel, 22 E. un q. au S. de Cleves, 26 N. un q. à l'E. de Coblentz, 19 N. N. E. de Cologne, 371 N. O. de Conſtantinople, 109 S. O. de Coppenhague, 5 & demie N. E. de Dortmund, 76 O. de Dreſde, 17 E. N. E. de Duſ-

(*) Voyez la Note qui eſt au bas de la page 167.

ſeldorp, 32 N. de Francfort ſur-le-Mein, 160 N. de Genes, 49 S. S. O. de Hambourg, 31 S. O. de Hanover, 24 N. E. de Juliers, 8 O. de Lippſtadt, 372 N. E de Liſbonne, 109 E. de Londres, 119 N. E. de Lyon, 294 N. N. E. de Madrid, 45 N. de Manheim, 171 N. un q. à l'E. de Marſeille, 32 N. de Mayence, 20 S. O. de Minden, 373 O. S. O. de Moskou, 86 N. O. de Munick, 7 S. S. E. de Munſter, 237 N. N. O. de Naples, 17 S. S. O. d'Oſnabruck, 13 O. S. O. de Paderborn, 94 N. E. de Paris, 149 N. N. O. de Parme, 315 S. O. de Peterſbourg St., 145 O. N. O. de Presbourg, 76 N. O. de Ratiſbonne, 216 N. N. O. de Rome, 202 S. O. de Stockholm, 41 N. N. E. de Treves, 145 N. de Turin, 163 O. un q. au S. de Varſovie, 137 N. O. de Veniſe, 136 O. N. O. de Vienne, & 16 E. de Weſel.

(*Longitude*) Selon mon hypothèſe, 25°. 23′. 00″.

(*Latitude.*) Selon mon hypothèſe, 51°. 37′. 10″.

(*Armoiries du Comté de la Marck.*) D'or à la faſce échiquetée de gueules & d'argent à trois tires d'échiquier.

N. Au plus long jour de l'année, le Soleil ſe leve, à *Ham*, à 3 heures 42 minutes, & ſe couche à 8 heures 18 minutes : Au plus court jour, il ſe leve à 8 heures 9 minutes, & ſe couche à 3 heures 51 minutes. Pour ſçavoir le tems du lever & du coucher du Soleil à *Ham*, pour les autres jours de l'année, on ſe ſervira de la Table que j'ai calculée pour la Ville de *Cleves*, p. 164.

§. XLIV.

Routes & Distances depuis Ham (a).

I.

De Ham à Berlin.

Lieues.

VOYEZ la Route de *Cleves* à *Berlin*, p. 169. N°. IX..... 114.

1°..... 71 liv. 0 s.
2°..... 76 liv. 19 s.

II.

De Ham à Cleves.

Voyez la Route de *Cleves* à *Berlin*, p. 169. N°. IX... 28.

1°..... 17 liv. 10 s.
2°..... 18 liv. 18 s.

III.

De Ham à Cologne.

De Ham à Unna..... 4.
D'Unna à Swiert..... 3.
De Swiert à Geffelsberg.... 5.
De Geff. à Wermerskirchen. 8.
De Werm. à COLOGNE ... 8.
28.

1°..... 17 liv. 10 s.
2°..... 18 liv. 18 s.

IV.

De Ham à Dusseldorp.

Lieues.

Voyez la Route de *Juliers* à *Ham*, p. 102. N°. XXIX.. 21.

1°..... 20 liv. 0 s.
2°..... 21 liv. 18 s.

V.

De Ham à Francfort.

De Ham à Wermerskirchen (n°. 3.)..... 20.
De Wermerskirc. à Warth. 4.
De Warth à FRANCFORT (p. 98. n°. 7.) ..... 35.
59.

1°..... 38 liv. 15 s.
2°..... 41 liv. 17 s.

VI.

De Ham à Minden.

Voyez la Route de *Cleves* à *Berlin*, p. 169. N°. IX.... 28.

1°..... 17 liv. 10 s.
2°..... 18 liv. 18 s.

(a) Voyez la Note qui est au bas de la page 167.

Digitized by Google

VII.

De Ham à Munſter.

	Lieues.
De Ham Drenſtevort	4.
De Drenſtevort à MUNSTER	4.
	8.

1°.....	5 liv. 0 ſ.
2°.....	5 liv. 8 ſ.

VIII.

De Ham à Oſnabruck.

De Ham à Munſter (n°. 7.).	8.
De Munſter à OSNABRUCK (p. 255. n°. 49.)	12.
	20.

1°.....	12 liv. 10 ſ.
2°.....	13 liv. 10 ſ.

IX.

De Ham à Paderborn.

De Ham à Huldrop	4.
De Huldrop a Lippſtadt....	4.
De Lippſtadt à PADERBORN	7.
	15.

1°.....	10 liv. 0 ſ.
2°.....	10 liv. 16 ſ.

Autre Route.

De Ham à Soeſt.....	6.
De Soeſt à PADERBORN (p. 255. n°. 50.).....	13.
	19.

X.

De Ham à Paris.

	Lieues.
De Ham à Weſel (n°. 12.).	20.
De Weſel à Ruremonde (p. 297. n°. 13.)	16.
De Ruremonde à Bruxelles (p. 170. n°. 12.).....	29.
De Bruxelles à PARIS (p. 112. n°. 15. 4°. *Route.*)...	68.
	133.

1°.....	124 liv. 10 ſ.
2°.....	131 liv. 18 ſ.

Deuxième Route.

De Ham à Duſſeldorp (p. 102. n°. 29.).....	21.
De Duſſeldorp à PARIS (p. 263. n°. 15. 2°. *Route.*)..	111.
	132.

1°.....	122 liv. 0 ſ.
2°.....	129 liv. 4 ſ.

Troiſième Route.

De Ham à Juliers (p. 102. n°. 29.)	29.
De Juliers à PARIS (p. 112. n°. 15.).....	78.
	107.

1°.....	82 liv. 10 ſ.
2°.....	118 liv. 0 ſ.

Quatrième Route.

De Ham à Wermerskirchen (n°. 3.).....	20.
De Wermerſ. à Cologne...	8.
De Cologne à Juliers.....	9.
De Juliers à PARIS (p. 112.)	78.
	115.

Digitized by Google

1°..... 79 liv. 0 ſ.
2°..... 113 liv. 18 ſ.

Cinquième Route.

	Lieues.
De Ham à Cologne	28.
De Cologne à Coblentz (p. 171. n°. 15.)	15.
De Coblentz à Treves (p. 258. n°. 6c. 2e. *Route.*)...	20.
De Treves à Metz	15.
De Metz à PARIS (p. 263. n°. 15. 3e. *Route.*).....	62.
	140.

1°..... 102 liv. 10 ſ.
2°..... 95 liv. 16 ſ.

XI.

De Ham à Vienne.

	Lieues.
De Ham à Francfort (n°. 5.)	59.
De Francfort à Wurtzbourg (p. 98. n°. 7.)	23.
De Wurtzb. à Nuremberg. (p. 107. n° 53.)	24.
De Nuremberg à Ratiſbonne (p. 107. n°. 55.)	24.
De Ratiſbonne à VIENNE (p. 109. n°. 63.).....	95.
	225.

1°..... 158 liv. 15 ſ.
2°..... 171 liv. 9 ſ.

XII.

De Ham à Weſel.

	Lieues.
De Ham à Luhnen.....	5.
De Luhnen à Olfen	4.
D'Olfen à Burbaum.....	6.
De Burbaum à WESEL	5.
	20.

1°..... 12 liv. 10 ſ.
2°..... 13 liv. 10 ſ.

§. LV.

Du Comté de RAVENSBERG.

CETTE Province eſt ſituée vers le N. O. de l'Allemagne, & dans la partie orientale du Cercle de Weſtphalie : elle s'étend du S. au N. depuis le 51e. degré 49′. de latit. juſqu'au 52e. degré 20′. ; & de l'O. à l'E. depuis le 25e. degré 46′. de long. juſqu'au 26e. degré 44′. Dans ſa plus grande longueur, qui ſe prend du N. E. au S. O., ce Comté peut avoir 38 mille pas d'étenduë, ou 12 lieues deux tiers ; & dans ſa plus grande largeur, de

Digitized by Google

l'E. à l'O, 21 mille pas ou 7 grandes lieues. Cette étenduë donne environ 45 lieues quarrées.

Le Comté de *Ravensberg* eſt borné au N. par la Principauté de Minden (*a*); au S. par le Comté de Rietberg (*b*), par une enclave d'Oſnabruck (*c*) & par la Seigneurie de Rheda (*d*); à l'E. par le Comté de la Lippe (*e*); à l'O. par l'Evêché d'Oſnabruck (*f*); au S. O. par l'Evêché de Munſter (*g*); & au N. E. par le Comté de Schaunbourg (*h*.)

Les principales rivières du Comté de *Ravensberg* ſont, 1°. le *Weſer* qui coule à l'extrêmité N. E. de la Province, & paſſe par *Fiothau*; 2°. la *Wehra* qui paſſe par *Hervorden*, & reçoit les eaux de la *Pega*; & 3°. la *Lutter* qui vient de *Bilefeld*.

Le climat, la nature du ſol & les productions du Comté de *Ravensberg* ſont à peu-près les mêmes que dans la Principauté de *Minden*. (Voyez cet article, pag. 326 & 327.) Mais le terrein eſt moins uni dans la première de ces Provinces : il y a auſſi plus de bois, plus de collines & de montagnes dans le Comté de *Ravensberg*. Le meilleur commerce de ſes habitans conſiſte en toiles de lin : ils en fabriquent une quantité extraordinaire & des plus belles. Auſſi on ne voit à la cam-

(*a*) Au Roi de Pruſſe.
(*b*) Au Comte de Kaunitz.
(*c*) A l'Evêque-Prince de ce nom.
(*d*) Au Comte de Bentheim-Tecklenbourg.
(*e*) Aux Comtes de ce nom.
(*f*) A l'Evêque-Prince de ce nom.
(*g*) A l'Evêque-Prince de ce nom.
(*h*) Par la partie de ce Comté qui appartient au Landgrave de Heſſe-Caſſel.

Digitized by Google

pagne que Linières, & que Tisserands dans les Villes, Bourgs & Villages.

Ce païs a eu pendant long-tems ses Comtes particuliers. *Othon*, dernier Comte de *Ravensberg* épousa *Marguerite*, fille & héritiere d'*Adolphe VII.* dernier Comte de *Berg* de sa race, & réunit par ce mariage les deux Comtés de *Ravensberg* & de *Berg*. (*Voyez la pag.* 195.) Une autre *Marguerite*, fille unique & héritiere d'*Othon* dont nous venons de parler, fit passer les deux Comtés de *Ravensberg* & de *Berg* dans la Maison de *Juliers*, par son mariage avec *Gerard*, fils de *Guillaume I.* Duc de *Juliers*, de *Berg* & de *Cleves*, & les Comtés de la *Marck* & de *Ravensberg* se sont trouvés réunis en la personne de *Jean III.* Duc de *Cleves*, &c. qui avoit épousé l'héritière de *Juliers*. (*Voyez la pag.* 124.) Il ne me reste par-conséquent qu'à rappeller le souvenir de ce que j'ai déja dit ailleurs, c'est-à-dire, que l'Electeur de Brandebourg (le Roi de Prusse) est en possession du Comté de *Ravensberg* en vertu de ses prétentions, & des traités de partage faits après la mort du dernier Duc de *Cleves*, &c. arrivée en 1609. (*Voyez la page* 8 *& les suivantes.*)

On estime que le Comté de *Ravensberg* rapporte, par an, à son Souverain, environ 450 mille livres; & l'on ajoute que cette Province peut fournir & entretenir en campagne, un Corps de troupes de 1200 hommes, dont 1000 d'Infanterie, & 200 de Cavalerie.

I.

Des principaux Lieux du Comté de RAVENBERG (*a.*)

1. BECK, Château & réſidence d'une des branches de la Maiſon des Ducs de *Holſtein*. Ce Château eſt à 2 lieues de Hervorden. Quelques-uns le font dépendre de la Principauté de *Minden*. Ce qu'il y a de certain, c'eſt que ce Château eſt un Fief de l'Abbaïe de *Quernheim*, dont nous avons parlé ailleurs. *Voyez la page* 340.

2. BILEFELD ou BIELEFELD, petite Ville, mais aſſez belle & bien bâtie. On la diviſe en Vieille & Nouvelle Ville. Ses habitans ſont partie Catholiques-Romains & partie Luthériens. On remarque dans cette Ville un ancien Chapitre compoſé de 12 Chanoines dont 7 ſont Proteſtans & 5 Catholiques-Romains. *Bilefeld* eſt à 4 bonnes lieues S. un q. à l'O. de Hervorden.

3. ENGERN, Bourg à 2 lieues O. de Hervorden. Ce Bourg étoit autrefois une Ville conſidérable, & la Capitale des Duchés d'*Angrie* & de *Weſtphalie* : *Wittekind* le Grand y faiſoit ſa réſidence.

4. FLOTHAU (VLOTHAUE,) petite Ville, ſur la rive gauche du *Weſer*, à 4 petites lieues S. de Minden, & à 5 grandes N. E. de Hervorden.

5. HERVORDEN ou HERFORDEN, Ville aſſez grande, bien bâtie & bien peuplée, & la Capitale du Comté de *Ravensberg*. Elle eſt diviſée en trois parties qui ſont renfermées dans une même enceinte. On remarque dans la Vieille Ville le quartier de *Freyheit* ou de la *Liberté* : c'eſt-là qu'eſt ſituée la fameuſe Abbaïe de *Hervorden*,

(*a*) Voyez la 2e. Note qui eſt au-bas de la page 76.

dont j'ai rendu compte dans le *Tom. I.* de cet Ouvrage, pag. 555.

6. LIMBERG ou LIMBOURG, Château & Bailliage, à 4 lieues N. N. O. de Hervorden.

7. RAVENSBERG ou RAVENSPERG, ancien Château & Bailliage, ſitué ſur une montagne. Ce Château, qui a donné ſon nom au Comté, eſt à 4 lieues O. S. O. de Hervorden.

8. SCHILDESCHE, belle Abbaïe pour des Filles de condition, dont 12 ſont de la Religion Proteſtante, & 5 Catholiques-Romaines. Cette Abbaïe eſt à 4 lieues S. S. O. de Hervorden.

9. SPARENBERG, Château avec quelques fortifications, à trois quarts de lieue S. S. O. de Bilefeld.

10. WERTHER, petite Ville au-bas de la montagne de *Ravensberg*, à 4 lieues S. O. de Hervorden.

(*Longitude Hervorden.*) Selon mon hypothèſe, 26°. 12′. 00″.

(*Latitude.*) Selon mon hypothèſe, 52°. 5′. 6″.

(*Armoiries du Comté de Ravensberg.*) D'argent à trois chevrons de gueules.

(*Religion.*) Les habitans du Comté de *Ravensberg* ſont partie Catholiques-Romains, & partie Luthériens. Il y a auſſi parmi eux des Calviniſtes.

N. Au plus long jour de l'année, le Soleil ſe leve, à *Hervorden*, à 3 heures 40 minutes, & ſe couche à 8 heures 20 minutes : Au plus court jour, il ſe leve à 8 heures 11 minutes, & ſe couche à 3 heures 49 minutes. On calculera en conſéquence le tems du lever & du coucher de cet Aſtre pour les autres jours de l'année ; & l'on pourra ſe ſervir pour cet effet, ou de la Table que j'ai employée à l'article d'*Oſnabruck*, Tom. 1. pag. 369, ou

Digitized by Google

des calculs que j'ai donnés à l'article de *Minden*, Tom. II. pag. 326.

II.

Routes & Distances depuis Hervorden (a.)

I.

De Hervorden à Berlin.

	Lieues.
DE Hervord. à Minden	6.
De Minden à BERLIN (p. 169. n°. 9.)	86.
	92.

1°..... 57 liv. 10 s.
2°..... 62 liv. 2 s.

II.

De Hervorden à Francfort.

De Hervorden à Ham (p. 169. n°. 9.)	22.
De Ham à FRANCFORT (p. 546. n°. 5.)	59.
	81.

1°..... 52 liv. 10 s.
2°..... 56 liv. 14 s.

Autre Route.

De Hervorden à Lippstadt (p. 169. n°. 9.)	14.
De Lippstadt à Berge	2.
De Berge à Alten-Buren	5.
D'Alten-Bur. à Winterberg	5.
De Winterb. à Hallenberg.	2.
De Hallenberg à Marpourg.	9.
De Marpourg à FRANCFORT (p. 312. n°. 32.)	18.
	55.

1°..... 45 liv. 0 s.
2°..... 50 liv. 0 s.

III.

De Hervorden à Paris.

De Hervorden à Lippstadt (p. 169. n°. 9.)	14.
De Lippstadt à Wesel (p. 169. n°. 9.)	28.
De Wesel à Ruremonde (p. 297. n°. 13.)	16.
De Ruremonde à Bruxelles (p. 170. n°. 12.)	29.
De Bruxelles à PARIS (p. 112 n°. 15. 4e. *Route.*)	68.
	155.

1°..... 89 liv. 0 s.
2°..... 89 liv. 0 s.

Deuxième Route.

De Hervorden à Lippstadt (p. 293. n°. 3.)	14.

(a) Voyez la Note qui est au bas de la page 167.

	Lieues.
De Lippſtadt à Duſſeldorp (p. 244. n°. 7.)	31.
De Duſſeldorp à PARIS (p. 263. n°. 15. 2e. *Route.*) ...	111.
	166.

1°..... 130 liv. 15 ſ.
2°..... 138 liv. 7 ſ.

IV.

De *Hervorden à Ratiſbonne.*

De Hervorden à Detmold..	5.
De Detmold à Niem	6.
De Niem à Brackel.....	3.
De Brackel à Warbourg ...	7.
De Warbourg à Caſſel....	6.
De Caſſel à Bamberg (p. 294. n°. 6. 5e. *Route.*).....	55.
De Bamberg à Nuremberg (p. 311. n°. 72.)	22.
De Nur. à RATISBONNE (p. 107. n°. 55.)	24.
	128.

1°..... 87 liv. 10 ſ.
2°..... 94 liv. 10 ſ.

V.

De *Hervorden à Vienne.*

De Hervorden à Ratiſbonne (n°. 4.).....	128.
De Ratiſbonne à VIENNE (p. 109. n°. 63.).....	95.
	223.

1°..... 156 liv. 5 ſ.
2°..... 168 liv. 15 ſ.

§. LVI.

Du Comté de SAYN ou SEHN.

CE Comté eſt ſitué près du Rhin, à l'E. de ce Fleuve, dans la partie occidentale de l'Allemagne, & vers le S. du Cercle de Weſtphalie. Il eſt borné au N. par le Comté d'Iſenbourg (partagé entre le Comte de *Wied*, & l'Electeur de *Treves*;) à l'E., au S. & au S. O. par les terres de ce même Electeur de *Treves*; & à l'O. N. O. par le Comté de Wied. Son étenduë du S. au N. eſt de 4 mille pas, & de l'E. à l'O. de 8 mille. Sa circonférence eſt de 21 mille pas. On évalue cette capacité de terrein, à 4 lieues quarrées ou environ.

Digitized by Google

L'air de ce Canton eſt fort froid en Hiver ; mais les beaux jours y commencent aſſez tôt, & les chaleurs y ſont aſſez fortes en Eté pour faire meurir le raiſin. Cependant le vin que l'on y cueille, n'eſt guère bon à boire qu'après avoir été gardé pendant 5 à 6 ans. Les bois, les pâturages & les grains ſont les autres denrées de ce païs ; & il s'en fait un aſſez bon commerce par le moyen du *Rhin* qui borne ce Comté à l'Occident.

Le Païs de *Sayn* a eu pendant long-tems ſes Comtes particuliers. Dès l'an 1246, *Jean*, Comte de *Spanheim*, eut la ſucceſſion de *Henri*, Comte de *Sayn*, frere d'*Adelaïde* ſa mere. De ce *Jean* viennent les Comtes de *Sayn-Wittgenſtein*, dont je parlerai à l'article du Cercle du *Haut-Rhin* où ils ſont inſcrits. *Louis*, dernier Comte de *Sayn-Sayn*, deſcendu au IXe. degré de *Jean* de *Spanheim*, étant mort ſans poſtérité en 1636, *Louis-Albert* & *Chrétien*, ſes oncles, voulurent partager la ſucceſſion de leur frere *Jean*, pere de *Louis*, & en priver les filles *Erneſtine* & *Jeannette*. (La premiere avoit été mariée au Comte *Salentin-Erneſt* de Manderſcheid ; & la ſeconde à *Jean-Georges*, Prince de Saxe-Eyſenach, mort en 1686.) Cet incident occaſionna bien des diſcuſſions qui ne ſe terminerent point à l'avantage de la Maiſon de *Sayn*. Le Prince de Saxe-Eyſenach prit pour la dot de ſa femme, la Ville & Seigneurie de *Altenkirchen*, avec le Château de *Freuſberg*, & les Villes de *Fridewalde* & de *Bendorff*. (Tous ces endroits ſont ſitués hors du Comté de *Sayn*, & ils appartiennent, depuis l'an 1741, au Margrave de *Brandebourg-Anſpach*.) L'Electeur de *Treves* s'empara de la Ville de *Sayn*, qui eſt la Capitale du Comté de ce nom ; & il ne reſta du Comté, à la Maiſon de *Sayn*, que la Ville & Seigneurie de *Vallendar* ou *Faldern* avec quel-

BIBLIOTECA DE FILO
Digitized by Google

qu'autres Lieux peu considérables. (Il est des Matricules qui font dépendre la Seigneurie de *Valendar* du Cercle de *Westphalie.*)

La Ville de *Sayn* est à une demi-lieue N. du Rhin, & à 3 petites lieues N. de Coblentz. Long. 25°. 13′. lat. 50°. 27′. 30″.

Le Comte *Jean-Guillaume* de *Sayn-Sayn-Vallendar*, qui est du Cercle de Westphalie, est né en 1700; & il réside à *Vallendar*, à une lieue & demie N. E. de Coblentz.

(*Premiere Route.*) De Sayn à Coblentz, 3 lieues : de Coblentz à PARIS (p. 523. n° 5.) 97. Total 100 lieues.

(*Deuxième Route.*) De Sayn à Nassau, 8 lieues : de Nassau à RATISBONNE (p. 523. n°. 6.) 87. Total, 95 lieues.

(*Troisième Route.*) De Sayn à Nassau, 8 lieues : de Nassau à VIENNE (pag. 523. n°. 7.) 182. Total, 190 lieues.

§. LVII.

Du Comté de WIED ou *WEED.*

IL est situé près du *Rhin*, à l'E. de ce Fleuve, entre les terres de Cologne au N. & au S. O., le Comté du Bas-Isenbourg à l'E., le Bailliage de Hammerstein de l'Electeur de Treves à l'O., & le Comté de Sayn au S. E. Son étendue du S. au N. est de 2 grandes lieues, & autant de l'E. à l'O. ce que l'on évalue à 4 lieues quarrées. Le climat & la nature du sol y sont à très-peu de chose près, les mêmes que dans le Comté de *Sayn* (§. 56.)

Digitized by Google

Les premiers Comtes de *Wied* ont fini, il y a déja longtems, par la mort de *Jean-Guillaume*; ſon frere aîné, n'ayant point d'enfans, donna en 1454 le Comté de *Wied* à *Frédéric* de *Runckel*, fils de ſa nièce. De ce *Frédéric* deſcend au VIIIe. degré *Jean-Frédéric-Alexandre*, né en 1717, Comte de *Neuen-Wied* en 1737. Ce titre eſt celui de la branche cadette. Le chef de l'autre branche ſe qualifie Comte de *Wied-Runckel*, &c. Voyez plus bas cet article, & celui d'*Iſenbourg*.

La Ville de *Neuen-Wied* ou *Neu-Wied*, qui ſert de réſidence au Comte de la branche cadette, n'eſt rien moins qu'ancienne; mais elle eſt fort belle, & le Comte y a un magnifique Palais. Cette Ville n'eſt pas bien éloignée du Rhin, ni d'Andernach, & elle eſt à 3 ou 4 lieues N. N. O. de Coblentz. Long. 25°. 6′. lat. 50°. 30′.

(*Première Route.*) De Neu-Wied à Coblentz, 4 lieues: de Coblentz à PARIS (p. 523. n°. 5.) 97. Total, 101 lieues.

(*Deuxième Route.*) De Neu-Wied à Vallendar, 3 lieues: de Vallendar à Naſſau, 7 : de Naſſau à RATISBONNE (p. 523. n°. 6.) 87. Total, 97 lieues.

(*Troiſième Route.*) De Neu-Wied à Naſſau, 10 lieues : de Naſſau à VIENNE (p. 523. n°. 7.) 182. Total, 192 lieues.

§. LVIII.

*Du Comté d'*OLDENBOURG.

CE Comté eſt ſitué dans la partie ſeptentrionale de l'Allemagne vers le N. O., & dans la partie la plus ſeptentrionale du Cercle de *Weſtphalie*. Il eſt borné au

N. par la Mer-Germanique ; au S. par l'Evêché de Munſter & par le Bailliage de Wildshauſen poſſédé par l'Electeur de Hanover ; au S. E. par le Comté de Delmenhorſt ; à l'E. par le *Weſer* & le Duché de Bremen ; à l'O. par la Principauté d'Ooſt-Friſe ; & au N. O. par la Seigneurie de Jevern. Voyez chacun de ces articles, pour ſçavoir à qui appartiennent ces divers Etats.

L'étenduë du Comté d'*Oldenbourg*, (en y comprenant les trois petits païs de *Stedinge*, de *Stadt* & de *Budjadinge* *,) eſt de 42 mille pas ou 14 lieues du N. E. au S. O., & de 30 mille pas ou 10 lieues de l'E. à l'O. Cette capacité de terrein peut être évaluée à 80. lieues quarrées.

Le climat & la nature du ſol du Comté d'*Oldenbourg* ſont à peu-près les mêmes que dans la Principauté d'*Ooſt-Friſe*. (Voyez cet article, pag. 361, 363 & 364.) Mais le terrein de ce Comté eſt un peu moins propre pour l'agriculture. Les pâturages y ſont excellens, & aſſez abondans pour nourrir une grande quantité de bétail :

(*) Le *Stad-Land* & le *Budjadinger-Land* ſont ſitués entre le *Weſer* & l'*Jade*. Le *Stedinger-Land* s'étend le long du *Weſer* à une petite diſtance de *Delmenhorſt*. Les habitans des deux premières Contrées ſe prétendoient libres & indépendans ; & ils refuſoient toute obéiſſance aux Comtes d'*Oldenbourg*. Mais le Comte *Jean XIV* s'étant ligué en 1514 avec les Ducs de *Brunſwick-Lunebourg*, il vint à bout de réduire les rebelles, & les obligea à le reconnoître pour leur Souverain. Les Princes alliés voulurent d'abord faire un partage du Païs conquis ; mais enfin ils convinrent entre-eux, par un traité fait en 1523 ou 1623, que les terres de *Stadt Land* & de *Bujadinger-Land* ſeroient cédées pour toujours aux Comtes d'*Oldenbourg*, & que ces Comtes les tiendroient en Fief de la Maiſon de *Brunſwick-Lunebourg*. On ignore ſi depuis ce tems-là il a été pris quelque nouvel arrangement par rapport à ce Fief.

auſſi

auſſi le Roi de Dannemarck a de nombreux haras dans ce païs qui lui appartient ; & l'on en tire de très-bons chevaux.

Dès le IXe. ſiècle, le païs d'*Oldenbourg* avoit ſes Comtes particuliers. *Thierri*, ou *Dietrich*, arriere-petit-fils de *Wittekind* le Grand, Duc de Saxe, ſe qualifioit *Comte de Ringelheim & d'Oldenbourg.* (*Ringelheim* eſt ſitué dans l'Evêché de *Hildesheim.*)

Ce *Dietrich* mourut en 920. De lui deſcendoit au VIe. degré, *Frédéric*, dernier Comte d'*Oldenbourg* de la race de *Ringelheim.*

Rixe, ſœur de *Huno* le Glorieux, pere de Frédéric, porta le Comté d'Oldenbourg à Hayo de *Friſe* ſon mari.

Thierri le Fortuné, Tige des Rois de Dannemarck & des Ducs de Holſtein regnants, deſcendoit au IXe. degré d'*Elimar I*, Comte d'*Oldenbourg*, fils de *Rixe* & de *Hayo.* Et de *Thierri* le Fortuné deſcendoit au Ve. degré *Antoine-Gunther*, dernier Comte d'*Oldenbourg* & de *Delmenhorſt*, mort ſans poſtérité légitime, le 9 Juin 1667, âgé de 84 ans. (Voyez l'article de *Kniphauſen.*)

Après la mort d'*Antoine-Gunther*, le Roi de Dannemarck & les Ducs de Holſtein-Gottorp & de Holſtein-Ploen ſe diſputerent ſa ſucceſſion ; mais enfin elle tomba au Roi de Dannemarck, le Duc de Holſtein-Gottorp ayant perdu ſon procès à la Cour Impériale, & le Duc de Holſtein-Ploen s'étant déſiſté, de bon gré, de ſes prétentions pour un équivalent que le Roi lui donna. C'eſt donc ce Monarque qui eſt aujourd'hui en poſſeſſion du Comté d'*Oldenbourg*, auſſi bien que du Comté de *Delmenhorſt* dont je parlerai bientôt.

Ce Prince retire par an, du ſeul Comté d'*Oldenbourg*, plus d'un million & demi de livres. Le produit de ce

païs seroit encore plus considérable qu'il n'est, si les habitans n'étoient point obligés, comme ils le sont, à des dépenses & à des corvées presque continuelles pour l'entretien des digues contre le *Weser* & contre la mer.

On estime que ce Comté peut fournir & entretenir en campagne un Corps de troupes composé de 2 ou 3 mille hommes d'Infanterie & de mille de Cavalerie. On ne parle ici que de ce que le païs peut supporter pendant une guerre suivie. On a vû, à la vérité, en 1234. les seuls *Stedingeois* se présenter au nombre de onze mille hommes armés contre *Gerhard II*, Archevêque de *Bremen*; mais c'étoient tous les habitans du païs, jeunes & vieux, qui avoient pris les armes.

I.

*Des principaux Lieux du Comté d'*OLDENBOURG (*a.*)

1. APE ou APEN, Bourg avec un Château bien fortifié, sur la route de *Bremen* à *Embden*, à 7 lieues O. d'Oldenbourg.

2. ELSFLIET ou ELSFLETH, Bourg sur la rive gauche du *Weser*, au confluent de la *Hunte*, à 5 ou 6 lieues N. E. d'Oldenbourg. Ce Bourg est assez connu par le péage que l'on y paye, & parce que c'est un lieu de passage assez fréquenté.

3. NEUENBOURG ou NIENBORG, ancien Château qui servoit autrefois de résidence aux Comtesses Douairieres d'Oldenbourg. Ce Château est à 6 ou 7 lieues N. O. d'Oldenbourg.

4. OLDENBOURG, jolie petite Ville, assez bien bâtie, bien fortifiée, & la Capitale du Comté de son nom. On

(*a*) Voyez la Note qui est au bas de la page 76.

remarque dans cette Ville l'Egliſe de S. *Lambert*, où ſont les tombeaux des anciens Comtes, & le Château qui a été rebâti depuis 1737. C'eſt dans ce Château que s'aſſemble le Magiſtrat de la Régence du païs, qui a en même-tems inſpection ſur le Comté de *Delmenshorſt*. La rivière de *Hunte* paſſe tout proche de la Ville à l'E., & celle de *Hohe* remplit d'eau ſes foſſés. Long. 25°. 52′. 00″. lat. 53°. 1′. 55″.

5. OLDENESCH, petit endroit ſur la rive gauche du *Weſer*, fort connu dans l'hiſtoire du païs, parce que c'eſt-là que les *Stedingeois* furent défaits en 1234 par les troupes de l'Archevêque de *Bremen*. *Oldeneſch* eſt à 3 lieues O. N. O. de Bremen, & à 7 E. N. E. d'Oldenbourg.

6. OUELGUNNE, joli Bourg où ſe tient ordinairement la Cour de Juſtice des païs de *Stadt & de Bujadinge*. Ce Bourg eſt à une lieue O. du *Weſer*, & à 7 ou 8. lieues N. E. d'Oldenbourg.

7. RASTAEDT, ancien Convent, enſuite Maiſon de plaiſance des Comtes, & maintenant vieux Château à 3 petites lieues N. d'Oldenbourg.

N. 1°. On compte dans le Comté d'*Oldenbourg*, environ 200 tant Bourgs que Villages & Hameaux, & une ſeule Ville qui eſt la Capitale.

2°. Au plus long jour de l'année le Soleil ſe leve à *Oldenbourg*, à 3 heures 34′. & ſe couche à 8. heures 26′. Au plus court jour, il ſe leve à 8 heures 17′. & ſe couche à 3 heures 43′. (Voyez la Table qui a été calculée pour la Ville de *Ferden*, p. 291.)

(*Armoiries du Comté d'Oldenbourg.*) D'or à deux faſces de gueules.

II.

Routes & Diſtances depuis Oldenbourg (a.)

I.

D'Oldenbourg à Coppenhague.

	Lieues.
D'OLDENBOURG à Delmenhorſt (p. 312. n°. 73.)	8.
De Delmenhorſt à Bremen..	3.
De Brem. à COPPENHAGUE (p. 101. n°. 18.)	103.
	114.
1°. ..... 106 liv.	5 ſ.
2°. ..... 115 liv.	0 ſ.

II.

D'Oldenbourg à Francfort.

D'Oldenb. à Kloppenborgh	8.
De Kloppenb. à Munſter (p. 244. n°. 10.)	29.
De Munſter à Ham	8.
De Ham à FRANCFORT (p. 556. n°. 50.)	59.
	104.
1°. ..... 68 liv.	15 ſ.
2°. ..... 74 liv.	5 ſ.

Autre Route.

D'Oldenbourg à Wildshuſen	8.
De Wildshuſen Baſſum	6.
De Baſſum à Minden (p. 343. n°. 5.)	14.
De Minden à FRANCFORT. (p. 347. n°. 18.)	67.
	95.
1°. ..... 62 liv.	0 ſ.
2°. ..... 66 liv.	15 ſ.

III.

D'Oldenbourg à Paris.

D'Oldenb. à Kloppenborg ..	8.
De Kloppenborg à Lingen (p. 99. n°. 10. 1e. *Route.*)	13.
De Lingen à Weſel (p. 99. n°. 10. 2e. *Route.*)	29.
De Weſel à Ruremonde (p. 297. n°. 13.)	16.
De Ruremonde à Bruxelles (p. 170. n°. 12.).....	29.
De Bruxelles à PARIS (p. 112. n°. 15. 4e. *Route.*)..	68.
	163.
1°. ..... 137 liv.	0 ſ.
2°. ..... 145 liv.	0 ſ.

IV.

D'Oldenbourg à Ratiſbonne.

D'Oldenb. à Minden (n°. 2.)	28.
De Minden à RATISBONNE (p. 353. n°. 45.).....	126.
	154.

(a) *Voyez la Note qui eſt au bas de la page* 167.

1°. ..... 98 liv. 5 ſ.
2°. ..... 105 liv. 3 ſ.

V.

D'Oldenbourg à Vienne.

Lieues.

D'Oldenbourg à Ratiſbonne (n°. 4.) ..... 154.

Lieues.

De Ratiſbonne à VIENNE (p. 109. n°. 63.) ..... 95.

249.

1°. ..... 167 liv. 0 ſ.
2°. ..... 180 liv. 8 ſ.

§. LIX.

Du Comté de Delmenhorſt.

IL eſt ſitué proche du *Weſer*, à l'O. de ce Fleuve : Il eſt borné au N., à l'E. & au S. E. par le Duché de Bremen ; au S. par le Comté de Diepholt ; au S. O. par le Bailliage de Wildshauſen ; & à l'O. par le Comté d'Oldenbourg. Son étenduë du S. E. au N. O. eſt de 23 mille pas ou ſept lieues deux tiers, & de l'E. à l'O. de 8 à 9 mille pas ou 3 lieues. Cette capacité de terrein peut être évaluée à 12 lieues quarrées ou environ.

Le climat & la nature du ſol du Comté de *Delmenhorſt* ſont encore à-peu-près les mêmes que dans le Comté d'*Oldenbourg*. Mais dans le premier de ces Comtés, le terrein eſt un peu plus ſec, & un peu moins égal : il y a auſſi plus de montagnes & plus de bois.

Le païs de *Delmenhorſt* a preſque toujours fait partie du Comté d'*Oldenbourg*, & il étoit poſſédé en même tems par le même maître, comme il l'eſt encore aujourd'hui. Mais *Antoine I.* Comte d'Oldenbourg, ayeul d'*Antoine-Gunther*, dont nous avons parlé ci-devant,

Digitized by Google

voulant, à l'exemple de quelques-uns de ſes ancêtres, traiter favorablement ſon fils puîné *Antoine*, il lui donna en appanage la Ville de *Delmenhorſt* avec un certain Diſtrict aux environs, ſous le titre de Comté. Cet *Antoine II*, Comte de *Delmenhorſt*, mort en 1630, eut pour ſucceſſeur ſon fils *Chrétien* qui mourut ſans poſtérité en 1647, âgé de 35 ans. Depuis lors le Comté de *Delmenhorſt* n'a plus été ſéparé de celui d'*Oldenbourg*, & c'eſt aujourd'hui à la même Régence que reſſortiſſent l'un & l'autre Comté.

La Ville de *Delmenhorſt* eſt ſituée ſur la rivière de *Delmen*, à 3 petites lieues O. S. O. de Bremen, & à 8 E. un q. au S. d'Oldenbourg. Long. 26°. 18'. lat. 52°. 59'.

(*Armoiries du Comté de Delmenhorſt.*) De gueules à la croix haute patée, alaiſée, au pied fichée, d'argent. *N.* il eſt des Auteurs qui donnent les Armes de Delmenhorſt à Oldenbourg, & *vice-verſâ*.

(*Premiere Route.*) De Delmenhorſt à Lingen (p. 99. n°. 10. 1re. Rc.) 24 lieues : de Lingen à PARIS (p. 572. n°. 3.) 142. Total, 166. lieues.

(*Deuxième Route.*) De Delmenhorſt à Baſſum, 6 lieues : de Baſſum à Minden (p. 343. n°. 5.) 14 : de Minden à RATISBONNE (p. 353. n°. 45.) 126. Total, 146 lieues.

(*Troiſième Route.*) De Delmenhorſt à Ratiſbonne, 146 lieues : de Ratiſbonne à VIENNE (p. 109. n°. 63.) 95. Total, 241 lieues.

Digitized by Google

§. LX.

Du Comté de RIETTBERG.

CE Comté eſt ſitué vers le milieu du Cercle de *Weſtphalie* en tirant vers l'E. entre le Comté de Ravenſberg au N., le Comté de la Lippe au N. E. & au S. O., l'Evêché de Paderborn à l'E., & le Bailliage de Reckenberg (enclave de l'Evêché d'Oſnabruck) à l'O. Son étenduë du S. O. au N. E. eſt de 18 mille pas ou 6 lieues, & ſa largeur de l'E. à l'O. de 5 à 6 mille pas ou 2 lieues. Sa circonférence eſt de 40 mille pas. Cette capacité de terrein peut être évaluée à 8 lieues quarrées.

L'air de ce païs eſt froid. La terre y produit du grain & des fruits. Il y a auſſi des bois & quelques bons pâturages. La rivière d'*Embs* traverſe ce Comté de l'E. à l'O. Celle de *Vurle* le ſépare des terres de Paderborn. La *Dalke* coule dans la partie ſeptentrionale.

Le Comté de *Riettberg* a eu ſes Seigneurs particuliers, qui l'étoient en même tems des terres d'*Eſens*, de *Stedeſdorff* & de *Wittmund* ſituées dans l'*Ooſtfriſe*. *Jean*, dernier Comte de *Riettberg*, mourut en 1571 ou 1575, & ne laiſſa que deux filles d'*Agnès* de *Bentheim* ſa femme. La première, *Armgrade* ou *Ermengarde*, épouſa 1°. *Eric*, Comte de *Hoya*, & 2°. *Simon*, Comte de la *Lippe*, & mourut ſans enfans. La ſeconde, *Waldpurge*, morte en 1586, avoit été alliée à *Ennon III*, Comte d'*Ooſt-Friſe*. De ce mariage naquit, entr'autres enfans (*a*) *Sabine-Ca-*

(*a*) *Agnès*, ſœur cadette de *Sabine-Catherine*, fut mariée en

therine (héritière du Comté de *Riettberg*) qui épousa son oncle *Jean*, frere d'*Ennon* III. *Ferdinand-Maximilien*, dernier Comte de *Riettberg*, mort en 1687, petit-fils de *Jean* & de *Sabine-Catherine*, ne laissa qu'une fille, *Marie-Erneſtine-Françoiſe*, héritiére du Comté de *Riettberg*, née en 1686, mariée en 1699 à *Maximilien-Ulric*, Comte de *Kaunitz*, né en 1679. C'eſt le fils de *Maximilien-Ulric*, que nous avons vû Ambaſſadeur en France de l'Empereur & de l'Impératrice-Reine de Hongrie & de Bohême, qui eſt aujourd'hui Comte de *Riettberg*. Ce Seigneur poſſède en outre de très-belles terres en Bohême & ſurtout en Moravie.

La petite Ville ou Bourg de *Riettberg* eſt ſituée dans un endroit marécageux ſur la rive droite de l'*Embs*, à 4 lieues N. E. de Lippſtadt, 6 S. de Bilefeld, autant O. N. O. de Paderborn, & 14 E. S. E. de Munſter. Cette Ville eſt un lieu de paſſage très-fréquenté, & l'on y change de chevaux de poſte. *Long.* 26°. 00'. lat. 51°. 44'.

Holte ou *Halte*, beau Château, peu éloigné de la riviere de *Virle*, & à 4 lieues & demie N. E. de Riettberg.

Nienkerchen, joli Village à une petite lieue N. E. de Riettberg.

Verle, autre Village à 2 lieues & ½. N. E. de Riettberg.

(*Armoiries du Comté de Riettberg.*) De gueules à l'Aigle éployée d'or.

N. Le Landgrave de *Heſſe-Caſſel* eſt Seigneur ſuſerain du Comte de *Riettberg*; & c'eſt à ce Prince qu'appartient le droit de conférer l'inveſtiture de ce Fief.

1604 à *Gundaccar*, Comte de *Lichtenſtein*, fait Prince de l'Empire en 1623. C'eſt en vertu de cette alliance que la Maiſon de *Lichtenſtein* a formé ſes prétentions ſur les Seigneuries d'*Eſens*, de *Stedesdorff* & de *Wittmund*.

(1e. *Route.*) De Riettberg à Lippſtadt, 4 lieues : de Lippſtadt à Duſſeldorp (p. 243. n°. 7. 3e. Route) 31 : De Duſſeldorp à PARIS (p. 263. n°. 15. 2e. Route) 111. Total, 146 lieues.

(2e. *Route.*) De Riettberg à Paderborn, 6 lieues : de Paderborn à Varbourg, 8 : de Varbourg à Caſſel, 6 : De Caſſel à Bamberg (p. 294. n°. 6. 5e. Route) 55 : de Bamberg à Nuremberg (p. 311. n°. 72.) 22 : de Nuremberg à Ratisbonne (p. 107. n°. 55.) 24 : de Ratisbonne à VIENNE (p. 109. n°. 63.) 95. Total, 216 lieuës

3e. *Route.*) De Riettberg à Caſſel, 20 lieues : de Caſſel à Prague (p. 355. n°. 43. 2e. Route) 113 : de Prague à à Bohemiſch-Brod 6 : de Bohemiſch-Brod à Kolin 6 : de Kolin à Czaſlaw 4 : de Czaſlaw à Teüſch-Brod 8 : de Teütſch-Brod à Iglau 4 : d'Iglau à Scheletau 7 : de Scheletau à KAUNITZ 12. Total, 180 lieues. *N. Kaunitz* eſt à 32 lieues N. N. O. de *Vienne.*

§. LXI.

Du Comté de BENTHEIM.

IL eſt ſitué dans la partie occidentale du Cercle de Weſtphalie, en tirant vers le N. La Province d'*Over-Yſſel*, l'une des ſept de la République des Provinces-Unies, le borne au N. à l'O. & au S. O. Les autres frontières de ce Comté confinent avec les terres de l'Evêché de Munſter. Son étendue du S. E. au N. O. eſt de 40 mille pas ou 13 lieues deux tiers. Sa plus grande largeur eſt de 14 mille pas, & ſa circonférence de 100 mille ou

33 lieues un tiers. Cette capacité de terrein peut être évaluée à 50 lieues quarrées.

L'air de ce Païs eſt froid & un peu humide, mais aſſez ſain. La terre y eſt fertile en grains, en fruits, en pâturages & en bois. La riviere de *Vechte* qui traverſe cette contrée dans ſa plus grande étendue, ne contribue pas peu à rendre avantageux le commerce que les habitans du Comté de *Bentheim* font avec les Hollandois leurs voiſins. (Cette riviere a ſon embouchure dans le *Zui-der-Zée* ou Mer de Hollande, à 16 lieues E. N. E. d'Amſterdam.)

Le Païs de *Bentheim* a eu des Seigneurs particuliers dès le XIIe. ſiecle. Mais il y a long-tems que la race de ces premiers Seigneurs a fini. *Hedwige* ſœur & héritière des derniers Comtes de *Bentheim*, de l'ancienne race, avoit épouſé *Eberwin I.* de *Gutterſwich*. *Arnold I.* né de ce mariage, fut Comte de *Bentheim*, & l'Empereur le confirma dans cette poſſeſſion.

Eberwin II. fils d'*Arnold I.* épouſa *Mechtilde*, fille & & héritiere de *Baldouin*, dernier Comte de *Steinfurth*, & réunit par-là le Comté de ce nom, à celui de *Bentheim*.

Eberwin III. petit fils d'*Eberwin II.* fut allié à *Anne*, fille unique de *Conrad*, dernier Comte de *Tecklenbourg*, & niece de N. N. femme de *Philippe* (*a*) Comte de *Solms-Braunfels*, mort en 1581.

Arnold III. f. d'*Eberwin III.* & petit-fils d'*Arnold II.*

(*a*) De cette Tante d'*Anne* & de *Philippe* deſcendoit au IVe. degré *Guillaume-Maurice*, Comte de *Solms-Braunfels*, qui vendit au Roi de Pruſſe, en 1707, ſes droits & ſes prétentions ſur l'héritage de *Tecklenbourg*.

Digitized by Google

épouſa *Magdeleine*, fille du Comte de *Neuenard* & *Limbourg*, laquelle eut pour dot *Bedbourg*, *Alpen*, & *Helſfenſtein*.

De cet *Arnold III.* deſcendent les Comtes qui forment aujourd'hui les trois branches de *Bentheim*; ſçavoir, 1°. au IVe. degré, *Maurice-Caſimir*, Comte de *Bentheim-Tecklenbourg*, né en 1701. 2°. au Ve. degré, *Charles-Frédéric-Belgique*, Comte de *Bentheim-Steinfurth*, né en 1725; & 3°. au VIe. degré, *Charles-Paul*, Comte de *Bentheim-Bentheim*, né en 1729. *Voyez les deux §. ſuivans LXII & LXIII.*

Le Comte de *Bentheim-Bentheim* poſſede le Comté de *Bentheim*, (hypothéqué à l'Electeur de *Hanover*, en vertu d'un Acte du mois de Mai 1752.) les Seigneuries d'*Alpen*, de *Bedburn*, de *Lennep* & de *Helſſenſtein*, ſituées entre l'Electorat de *Cologne* & le Duché de *Juliers*, &c.

La Ville de *Bentheim* eſt ſituée à une lieue & demie O. de la Riviere de *Vechte*, à 10 lieues O. de Tecklenbourg, 14. O. d'Oſnabruck, 5. N. O. de Steinfurth, & 13. N. O. de Munſter. Long. 24°. 50'. lat. 52°. 21.

(1e. *Route.*) De Bentheim à Weſel (p. 99. n°. 10. 2e. Route) 22 lieues: de Weſel à Bruxelles (p. 297. n°. 13.) 45. de Bruxelles à PARIS (p. 112. n°. 15. 4e. Route.) 68. Total, 135 lieues.

(2e. *Route.*) De Bentheim à Steinfurth, 5 lieues: de Steinfurth à Munſter, 8: de Munſter à Caſſel (p. 433. n°. 14.) 34: de Caſſel à Bamberg (p. 294. n°. 6. 5e. Route) 55: de Bamberg à Nuremberg (p. 311. n°. 72.) 22: de Nuremberg à Ratisbonne (p. 107. n°. 55.) 24: de Ratisbonne à VIENNE (p. 109. n°. 63.) 95. Total, 243 lieues.

N. On compte dans le ſeul Comté de *Bentheim*, outre la Capitale de ce nom, 3 autres petites Villes, & 117 tant Bourgs que Villages & Hameaux.

§. LXII.

Du Comté de TECKLENBOURG.

CE Comté eſt ſitué à 14 mille pas E., en ligne droite, de la frontiere du Comté de *Bentheim* : il eſt borné au N. & à l'E. par les terres d'*Oſnabruck*, au S. & à l'O. par celles de *Munſter*. Son étendue du S. au N. eſt de 18 mille pas, & de 10 ou environ dans ſa plus grande largeur de l'Eſt à l'O. Cette capacité de terrein peut être évaluée à 16 lieues quarrées.

L'air, le climat & la nature du ſol du Comté de *Tecklenbourg* ſont à peu près les mêmes que dans le Comté de *Bentheim*. Mais l'air eſt un peu plus vif dans le premier de ces Comtés, & la terre y eſt moins égale & moins fertile.

Le Païs de *Tecklenbourg* a eu des Seigneurs particuliers, juſqu'à *Conrad* (dont il eſt parlé ci-devant) dernier Comte de *Tecklenboug*, mort ſans enfans mâles en 1555. Ce *Conrad* avoit marié ſa fille unique au Comte *Eberwin* ou *Eberweinem III* de *Bentheim*, & ſa ſœur avoit épouſé *Philippe*, Comte de *Solms-Braunfels*, mort en 1581.

Auſſi-tôt après la mort de *Conrad*, le Comte de *Bentheim* ſe mit en poſſeſſion du Comté de *Tecklenbourg*. Le Comte de *Solms* lui intenta là-deſſus un procès, pré-

tendant à ce Comté du chef de ſa femme. La déciſion de la Chambre Impériale ne vint que long-tems après la mort des Parties. » Enfin en 1686, ce Tribunal pro-» nonça & adjugea aux héritiers du Comte de *Solms*, » trois huitièmes de tout l'héritage de *Tecklenbourg*, » avec tous les fruits qui avoient été perçus depuis la » priſe de poſſeſſion ; & comme ils ſurpaſſoient la va-» leur de l'héritage, le Conſeil Aulique ordonna par un » décret de 1702. que le Comte de *Solms* ſeroit mis » en poſſeſſion de tout le Comté de *Tecklenbourg*, juſ-» qu'à l'entier rembourſement des ſommes qu'il avoit à » prétendre,

» En 1707. le Comte de *Solms*, *Guillaume-Maurice* » (*a*) Miniſtre d'Etat du Roi de Pruſſe, vendit à ce » Monarque ſon droit & ſes prétentions ſur l'héritage » de *Tecklenbourg*, pour la ſomme de trois cens mille » richſthalers, ou 1200 mille livres monnoye de France. » Les Comtes de *Bentheim* proteſterent d'abord contre » cette vente, & ont fait diverſes tentatives pour ren-» trer dans leur droit, offrant de rendre la ſomme dé-» bourſée par le Roi de Pruſſe : mais ce Monarque a » préféré de ſe maintenir dans la poſſeſſion du Comté » de *Tecklenbourg*, dont il eſt encore le Maître aujour-» d'hui, au mois de Juillet 1758.

Cependant le Comte *Maurice-Caſimir* continue à prendre le titre & la qualité de Comte de *Tecklenbourg*. Ce Comte poſſede 1°. le Château de *Hohen-Limbourg*, dans

(*a*) *Guillaume-Maurice* eſt pere de *Frédéric-Guillaume*, né le 11 Janvier 1696. Comte de *Sols-Braunfels* en 1724, élevé à la qualité de *Prince de l'Empire* par l'Empereur *Charles VII* en 1742.

le Comté de la *Marck*, qui fait partie de l'héritage que le Comte *Arnold II* de *Bentheim* acquit en 1589 par la mort d'*Adolphe*, frere de ſa femme, & dernier Comte de *Neuenar* & de *Limbourg*. 2°. La Seigneurie de *Rheda*, dont je parlerai ailleurs. 3°. & 4°. les Seigneuries de *Hawekeſwerth*, entre *Juliers* & *Cologne*, & de *Weſelinghofen* ſituée dans l'Electorat de *Cologne*, acquiſes l'une & l'autre à la Maiſon de *Bentheim* par mariage.

Le Bourg de *Tecklenbourg* eſt ſitué à 4 lieues O. S. O. d'Oſnabruck, & à 6. N. un q. à l'E. de Munſter. Long. 25°. 28′. lat. 52°. 16′.

(1e. *Route.*) De Tecklenbourg à Munſter, 9 lieues: de Munſter à Bruxelles (p. 297. n°. 13.) 76: de Bruxelles à PARIS (p. 112. n°. 15. 4e. Route) 68. Total, 153 lieues.

(2e. *Route.*) De Tecklenbourg à Winneberg, 8 lieues: de Winneberg à Rheda, 8: de Rheda à Riettberg 3: de Riettberg à VIENNE (p. 577.) 216. Total, 235 lieues.

(3e. *Route.*) De Tecklenbourg à Oſnabruck, 4 lieues: d'Oſnabruck à Minden (p. 352. n°. 39) 15: de Minden à BERLIN (p. 169. n°. 9.) Total, 105 lieues.

§. LXIII.

Du Comté de STEINFURTH ou STENFORD.

CE Comté eſt ſitué à 4 mille pas S. O. de celui de *Bentheim*, & à 8 mille pas O. S. O. de celui de *Tecklenbourg*: il eſt enclavé dans les terres de Munſter. Son étendue du S. au N. eſt de 17 mille pas, & ſa plus grande largeur de l'E. à l'O. de 10 mille pas ou environ.

Digitized by Google

Cette capacité de terrein peut être évaluée à 12 lieues quarrées.

L'air, le climat & la nature du ſol, comme dans le Comté de *Bentheim*.

Le Païs de *Steinfurth* a eu ſes Comtes particuliers. *Mechtilde*, fille & héritiere de *Baldvin* ou *Baudouin*, dernier Comte de *Steinfurth*, épouſa *Eberwin II.* Comte de *Bentheim*. Depuis ce tems-là ces deux Comtés ſont reſtés dans la même Maiſon. Celui de *Steinfurth* a quelque fois été poſſédé ſéparément par une branche particuliere, comme il l'eſt encore aujourd'hui. Cette branche poſſede en outre la Seigneurie de *Batenbourg*, ſituée dans la Gueldre-Hollandoiſe, tout proche de la rive droite de la Meuſe, à 3 quarts de lieue O. N. O. de Ravenſtein, & à 4 lieues S. O. de Nimegue.

La Ville de *Steinfurth* eſt ſituée ſur la rive droite de l'*Aa* (2) qui va ſe jetter dans la *Vechte*. Cette Ville eſt bien bâtie; & il y a un aſſez beau College pour les Réformés, fondé dès l'année 1530. par le Comte *Arnold III.* de *Bentheim*. Long. 25°. 00′. lat. 52°. 11′.

(*Routes.*) Comme pour *Bentheim*. *Steinfurth* eſt plus proche que *Bentheim*, de Paris & de Vienne, de 4 ou 5 lieues.

N. 1°. Les Comtes de *Bentheim* ſont Prévôts héréditaires de *Cologne*. Cette Prévôté étoit annexée au Comté de *Limbourg*, dont la Maiſon de *Bentheim* a hérité, ainſi que je l'ai déja remarqué ci-deſſus. C'eſt en vertu de ce titre que les Comtes de *Bentheim* tiennent un Subdélegué à Cologne, auquel on doit remettre tous les criminels une nuit avant qu'ils ſoient punis.

2°. La Maiſon de *Bentheim* a des prétentions ſur le Comté de *Lingen* & ſur celui de *Hoya*. *Voyez ces articles.*

Digitized by Google

(*Armoiries.*) De gueules à 18 ou 19 beſans d'or, pour le Comté de *Bentheim.* D'argent à 3 cœurs de gueules, pour le Comté de *Tecklenbourg.* D'or au cigne de gueules, becqué & membré de ſable, pour le Comté de *Steinfurth*, &c.

N. Le Comte de *Bentheim-Bentheim*, & celui de *Bentheim-Steinfurth*, jouiſſent chacun d'un ſuffrage particulier à la Diète de l'Empire, dans le Banc des Comtes de *Weſtphalie.* Mais le Roi de Pruſſe eſt en poſſeſſion du ſuffrage de *Tecklenbourg.*

LXIV.

Du Comté de PYRMONT.

IL eſt ſitué dans la partie Orientale du Cercle de *Weſtphalie*, à une lieue & demie O. du *Weſer.* Les terres de Hanover le bornent au N., celles de Brunſwick à l'E., le Comté de Schwalenberg (partagé entre les Comtes de la Lippe & l'Evêque de Paderborn) au S.; & d'autres terres de la Lippe à l'O. Son étendue du S. au N. eſt de 6 à 7 mille pas ou 2 grandes lieues, & de l'E. à l'O. de 7 à 8 mille pas. Sa circonférence eſt de 24 mille pas ou 8 lieues. Cette capacité de terrein peut être évaluée à 4 lieues quarrées.

L'air de cette contrée eſt froid, mais ſain. La terre y eſt aſſez fertile en grains, en pâturages & en fruits. Mais ce qui contribue le plus au bien-être des habitans de ce Comté, ce ſont ſes fameuſes eaux minérales qui attirent dans la belle ſaiſon quantité de perſonnes du premier rang, des Princes & des Rois mêmes. La principale ſource de ces eaux

eaux eſt ſituée à une petite diſtance du beau Château de *Pyrmont*, tout proche du Bourg de ce nom.

Le Comté de Pyrmont a eu autrefois des Seigneurs particuliers qui faiſoient leur réſidence à *Lüde*. Le dernier Comte, *Maurice*, étant mort en 1494. le Comté de *Pyrmont* paſſa dans la Maiſon de *Gleichen*, & de celle-ci il paſſa dans la Maiſon de *Waldeck* en 1631. Mais en vertu de certains arrangemens pris en 1668, entre l'Evêque (l'Evêché) de *Paderborn* & les Comtes de *Waldeck*, il fut reglé que le premier ſeroit mis en poſſeſſion de la Ville de *Lüde* avec un Diſtrict aux environs, qui fait un peu plus de la troiſième partie du Comté, & que la Maiſon de *Waldeck* demeureroit en poſſeſſion du reſte, avec la clauſe de reverſion de tout le Comté à l'Evêque de *Paderborn*, dans le cas où la Maiſon de *Waldeck* viendra à manquer d'héritiers mâles.

Cet arrangement a ſubſiſté depuis. Le Comte de *Waldeck* tient un Gouverneur au Château de *Pyrmont*, & l'Evêque de *Paderborn* un autre Gouverneur ou Commandant dans la Ville de *Lüde*. Cette Ville eſt ſituée ſur la rive droite de la riviere d'*Emmer*, à 3 quarts de lieue S. S. O. de Pyrmont, & à 12 lieues N. E. de Paderborn. Long. 26°. 53′. lat. 51°. 57′.

Pyrmont eſt à une petite diſtance de la rive gauche de l'*Emmer*, à 4 lieues S. O. de Hamelen, & à 2 bonnes lieues E. S. E. de Barentrup. Long. 26°. 55′. lat. 51°. 59′.

(*Premiere Route.*) De Pyrmont à Blomberg, 3 lieues : de Blomberg à Detmold, 4 : de Detmold à Riettberg, 8 : de Riettberg à PARIS (p. 577.) 146. Total, 161 lieues.

(*Deuxième Route.*) De Pyrmont à Caſſel (p. 298. n°.

17. 2e. Route) 18 lieues: de Caſſel à VIENNE (p. 577.) 196. Total, 214 lieues.

(*Troiſième Route.*) De Pyrmont à Brackel, 8 lieues: de brackel à Warbourg, 8: de Warbourg à WALDECK, 8. Total, 24 lieues.

(*Armoiries du Comté de Pyrmont.*) D'argent à la croix ancrée de gueules.

N. Le Païs de *Pyrmont* & les environs ſont fort connus dans l'Hiſtoire, à cauſe de pluſieurs combats qui s'y ſont livrés entre les *Cheruſces* (anciens peuples de Germanie) commandés par le fameux *Arminius*, & les Romains aux ordres de divers Généraux. C'eſt auſſi dans ce voiſinage que M. le Maréchal d'*Eſtrées* battit les Hanovériens, le 26 Juillet 1757. *Haſtenbeck* n'eſt qu'à 4 lieues E. N. E. de *Pyrmont*.

§. LXV.

Du Comté de HOYA ou *HOYE.*

CE Comté eſt ſitué dans la partie ſeptentrionale du Cercle de *Weſtphalie*, en tirant vers l'E. Il eſt borné au N. par le Duché de Bremen; au N. E. par le Duché de Ferden; à l'E. par l'Electorat de Hanover; au S. E. par le Comté de Schauenbourg; au S. par la Principauté de Minden; & à l'O. par le Comté de Diepholt. Son étendue du S. au N. eſt de 30 mille pas ou 10 lieues, & environ autant de l'E. à l'O. Cette capacité de terrein peut être évaluée à 80 lieues quarrées.

L'air de cette Province eſt froid, mais aſſez ſec & bon. La terre y produit du grain & des fruits. Il y a auſſi de bons pâturages, & de belles forêts abondantes en gi-

Digitized by Google

bier. Le *Weſer* coule du S. au N. dans la partie orientale du Comté, & la riviere d'*Owe* ou *Ome* qui va ſe rendre dans ce fleuve, à quelque diſtance au-deſſus de *Nienbourg*, traverſe le Païs du S. E. au N. O.

La Province de *Hoya* a eu pendant long-tems ſes Comtes particuliers. *Othon*, dernier Comte de *Hoya*, étant mort ſans poſtérité en 1582, la Maiſon de *Brunſwick-Lunebourg* s'empara de ſa ſucceſſion, & elle l'a conſervée depuis. Mais le Landgrave de *Heſſe-Caſſel*, qui formoit auſſi des prétentions ſur cet héritage, obtint les Bailliages d'*Ucht*, de *Freudenberg* & de *Baſſum*. L'Electeur de *Hanover* eſt en poſſeſſion de la Capitale & de tous les autres Bailliages de ce Comté.

La Ville de *Hoya* n'eſt point grande, mais elle eſt bien ſituée ſur la rive droite du *Weſer*, à 4 lieues S. S. O. de Ferden, & à 16 N. O. de Hanover. Long. 26°. 53'. lat. 52°. 41'.

(*Routes.*) Elles ſont les mêmes que pour *Ferden* : Voyez cet article, p. 292. *Hoya* eſt plus proche que *Ferden* de 4 lieues, de *Paris* & de *Vienne*.

(*Armoiries.*) D'or à deux pates d'Ours de ſable, poſées en pal.

N. On compte dans le Comté de *Hoya*, outre la Capitale de ce nom, 4 autres petites Villes, *Sulingen*, *Nienbourg*, *Liebenau* & *Drakenbourg*, & environ 100 tant Bourgs que Villages & Hameaux.

§. LXVI.

Du Comté de DIEPHOLD ou *DIEPHOLT.*

IL eſt ſitué dans la partie ſeptentrionale du Cercle de *Weſtphalie*.. Le Duché de Bremen le borne au N. & au N. E., le Comté de Delmenhorſt au N. O., le Comté de Hoya à l'Eſt, l'Evêché de Munſter à l'O., la Principauté de Minden au S. & au S.E.,& l'Evêché d'Oſnabruck au S. & au S. O. Son étendue du S. au N. eſt de 27 mille pas ou 9 lieues, & de l'E. à l'O. de 15 mille pas ou 5 lieues. Cette capacité de terrein peut être évaluée à 36 lieues quarrées.

L'air, le climat & la nature du ſol de cette Province, ſont à peu près les mêmes que dans le Comté de *Hoya*. Mais le Païs de *Diepholt* eſt un peu moins ſec : l'air y eſt auſſi moins ſain, ſurtout en été ; & la terre y eſt plus fertile en pâturages. La riviere de *Hunte* arroſe la partie occidentale du Comté de *Diepholt*. La *Delmen* prend ſa ſource preſque au milieu de la Province, & coule vers le N. Le Lac de *Damme* s'étend au S. O. du Comté, & occupe un eſpace de 9 lieues quarrées.

Ce Païs a eu pendant long-tems ſes Comtes particuliers. Mais depuis la mort de *Frédéric*, dernier Comte de Diephold, arrivée en 1585, la Maiſon de *Brunſwick-Lunebourg* a réuni cette Province à ſes autres Domaines. C'eſt l'Electeur de *Hanover* qui eſt aujourd'hui en poſſeſſion du Comté de *Diephold*.

La Ville de *Diepholt* eſt petite, mal-bâtie & mal peuplée. Elle eſt ſituée ſur la rive droite de la *Hunte*, tout proche de l'endroit où cette riviere ſort du Lac de *Dam-*

Digitized by Google

me, à 12 lieues O. S. O. de Hoya, 11 N. N. E. d'Oſnabruck; & 24. O. N. O. de Hanover. Long. 26°. 10'. lat. 52°. 38'.

(*Premiere Route.*) De Diephol à Oſnabruck (p. 312. n°. 74. 3e. Route) 11 lieues : d'Oſnabruck à Bruxelles (p. 297. n°. 13.) 76 : de Bruxelles à PARIS (p. 112. n°. 15. 4e. Route) 68. Total, 155 lieues.

(*Deuxième Route.*) De Diephold à Minden, 14 lieues : de Minden à VIENNE (p. 334. n°. 52.) 221. Total 235 lieues.

(*Armoiries du Comté de Diephold.*) Coupé d'or ſur azur, l'or chargé d'un Lion couronné de gueules, l'azur chargé d'un Aigle d'argent.

N. On compte dans le Comté de *Diephold*, une ſeule Ville, & environ 30, tant Bourgs que Villages & Hameaux.

§. LXVII.

Du Comté de SCHAUENBOURG.

CE Comté eſt ſitué dans la partie ſeptentrionale du Cercle de *Weſtphalie*, à l'E. du *Weſer*. (La ſixième partie ou environ de ce Comté, ſe trouve ſituée au S. du *Weſer*.) Il eſt borné au N. & à l'E. par la Principauté de Calenberg, à l'Electeur de Hanover; au S. E. par le Comté de Spiegelberg; au S. par une autre partie de la Principauté de Calenberg, & par le Comté de la Lippe; au S. O. par le Comté de Ravensberg; à l'O. par la Principauté de Minden; & au N. O. par une petite langue de terre de Calenberg qui confine avec Hoya. Son

Digitized by Google

étendue du S. au N. en y comprenant le Lac de *Steinhuder*, eſt de 30 mille pas ou 10 lieues, & ſa plus grande largeur de 18 mille pas ou 6 lieues. On peut évaluer cette capacité de terrein à 40 lieues quarrées.

L'air de ce Païs eſt froid, mais ſec & bon. La terre y eſt variée. Il y a quelques plaines, mais les bois & les montagnes occupent la plus grande partie du Païs. On y recueille cependant aſſez de bled. Les pâturages y ſont excellens. Il y a des eaux minérales à *Rodenberg*, Bourg ſitué entre *Hanover* & *Minden*, &c. J'aurois beaucoup de choſes à dire pour faire connoître la bonté de ce Païs; mais pour abréger, il me ſuffira de remarquer que vers le milieu du ſiècle paſſé, le Comté de *Schauenbourg* rendoit à ceux qui le poſſédoient, plus de 200 mille liv. par an. Ce produit a été porté depuis à plus de 400 mille liv. Le *Weſer*, qui coule dans la partie méridionale de cette Province, eſt d'une grande utilité pour le commerce de ſes habitans; ce qui contribue beaucoup à l'augmentation des revenus du Souverain.

Dès le XIe. Siècle *Adolphe I.* de *Sanderſleben* avoit été fait Comte de *Schauenbourg* par l'Empereur *Conrad II.* De cet *Adolphe I.* deſcendoit au XIe. degré, *Hedwige*, héritiere du Duché de *Schleſwick* & du Comté de *Holſtein*, laquelle épouſa en ſecondes nôces, *Thierri* le fortuné, Comte d'*Oldenbourg*, duquel j'ai déja parlé à l'article du Comté de ce nom: &, au VIIe. degré, *Gerhard II.* Comte de *Schauenbourg* & de *Pinnenberg*. (Ce dernier Comté eſt ſitué dans la *Stormarie* au Païs de *Holſtein.*) De *Gerard II.* deſcendoit, au Xe. degré, *Othon VI.* dernier Comte de *Schauenbourg* & de *Pinnenberg*, mort ſans poſtérité le 15 Novembre 1640. à l'âge de 24 ans. Après la mort de ce Comte, les Ducs de *Brunſwick*,

les Landgraves de *Heſſe-Caſſel* & les Comtes de la *Lippe* qui formoient des prétentions ſur l'héritage d'*Othon VI.* en vertu de divers mariages contractés entre ces différentes Maiſons, s'approprierent le Comté de *Schauenbourg*, & le partagerent entr'eux. Le Landgrave de *Heſſe-Caſſel* eut pour ſa part, *Rintelen* ou *Rinteln*, *Moellenbeck*, *Schauenbourg*, *Oldendorff*, *Rodenberg*, *Sachſenhagen* & *Viſchberg*, avec tous les Lieux qui dépendoient de ces divers diſtricts. *Borckelo*, *Lauenau* & *Lachem* ou *Loccum* échurent en partage à la Maiſon de *Brunſwick*, qui les a incorporés, en 1701, à la Principauté de *Calenberg*. La portion des Comtes de la *Lippe* fut compoſée de *Buckebourg* ou *Buckenbourg*, *Stadthagen*, *Hagenbourg*, *Steinhude* & *Arenſbourg*. De ſorte que la Maiſon de *Holſtein*, dont les prétentions ſur l'héritage d'*Othon VI.* étoient les plus anciennes, n'eut rien du Comté de *Schauenbourg*: mais elle s'empara du Comté de *Pinnenberg*, qui étoit à portée de ſes Domaines, & perſonne n'oſa lui en diſputer la poſſeſſion.

Le Traité d'*Oſnabruck* a confirmé (en 1648) l'arrangement qui avoit été pris, par rapport au Comté de *Schauenbourg*, entre les Maiſons de *Brunſwick*, de *Heſſe* & de la *Lippe*. » & en troiſième lieu (il eſt dit » dans ce Traité, Art. XV.) le droit de Seigneurie di» recte & utile ſur les Bailliages de *Schauenbourg*, *Buc*» *kebourg*, *Saxenhagen* & *Stadthagen*, attribué ci-de» vant & adjugé à l'Evêché de *Minden*, appartiendra » dorénavant au Seigneur *Guillaume*, Landgrave de » *Heſſe*, & à ſes Succeſſeurs, pleinement & à perpétuité, » ſans que ledit Evêché, ni aucun autre le lui puiſſe diſ» puter, ni l'y troubler; ſauf néanmoins la tranſaction » paſſée entre *Chriſtian-Louis*, Duc de *Brunſwick-Lune-*

Digitized by Google

» *bourg*, le Landgrave de *Heſſe*, & *Philippe*, Comte de » la *Lippe*, &c.

La Ville de *Rinteln* eſt petite, mais elle eſt aſſez bien bâtie, bien peuplée, & aſſez commerçante. Il y a une Univerſité fondée en 1621. par *Erneſt*, Prince de *Holſtein* & Comte de *Schauenbourg*, mort en 1622. Il y a auſſi un Tribunal de Magiſtrature, où l'on adminiſtre la juſtice au nom du Landgrave de *Heſſe-Caſſel*. C'eſt à ce Tribunal que reſſortiſſent tous les lieux du Comté de *Schauenbourg* qui dépendent du Landgrave. Mais de-là les Appels ſont portés à *Caſſel*, pour y être jugés en derniere inſtance. *Rinteln* eſt ſitué ſur la rive gauche du *Weſer*, entre *Minden* & *Hamelen*, à 4 lieues de l'une & de l'autre Ville. Long. 26°. 49′. lat. 52°. 11′.

Moellenbeck, à 2 petites lieues O. de Rintelen, ancien Couvent qui a été ſécuriſé au commencement de la réformation.

Schauenbourg, ancien Château, le patrimoine des Comtes. Ce Château eſt bâti ſur la montagne de *Neſſel*, à 2 bonnes lieues E. N. E. de Rinteln.

Oldendorff, patite Ville, ſur la rive droite du *Weſer*, entre Rintelen & Hamelen, à 2 lieues de l'une & de l'autre Ville.

Sachſenhagen, petite Ville à 6 ou 7 lieues N. de Rinteln.

Viſcberg ou *Fiſchberg*, Abbaïe, ou plutôt Maiſon de retraite où l'on éleve des filles de la Religion Luthérienne & Réformée. *Fiſchberg* eſt à une lieue N. O. de Hamelen, & à 3 E. de Rintelen.

(*Routes.*) 1°. De Rinteln à Flothau, 4 lieues: de Flothau à Hervorden, 6: de Hervorden à PARIS (p. 563. n°. 3.) 155.: Total, 165 lieues.

2°. De Rinteln à Caſſel (p. 298. n°. 17. 2e. Re.) 24 lieues:

lieues : de Caſſel à Ratiſbonne (p. 564. n°, 4.) 101. : de Ratiſbonne à VIENNE (p. 109. n°. 63.) 95. Total, 220 lieues.

(*Armoiries du Comté de Schauenbourg.*) De gueules à trois cloux de la paſſion d'argent, poſés en perle, accompagnés de trois feuilles d'ortie auſſi d'argent, poſées en triangle chevroné, & appointés au cœur de l'Ecu qui eſt chargé d'un petit écuſſon d'argent coupé de gueules.

N. Voyez le §. LXIX. où je traite de la partie du Comté de *Schauenbourg* qui appartient à la Maiſon de la *Lippe*.

§. LXVIII.

Des Comtés de WINNENBERG & BEILSTEIN.

JE trouve que le premier de ces Comtés (*Winnenberg*) doit être ſitué dans l'Evêché de *Paderborn* (*a*), & l'autre (*Beilſtein*) dans le Duché de *Weſtphalie* (*b*); mais il ne ſeroit pas facile de faire voir comment ces deux Fiefs

(*a*) La petite Ville de *Winnenberg* eſt à une lieue & demie E. S. E. de *Buren*, & à 5 lieues S. de *Paderborn*.

(*b*) *Beilſtein* ou *Bielſtein* eſt à 10 lieues S. d'*Arenſberg*, Capitale du Duché de *Weſtphalie*.

Il y a, dans l'Archevêché de *Treves*, à 4 ou 5 lieues au-deſſous de *Traerbach*, une Seigneurie connuë ſous le nom de *Winnenberg* ou *Wirnebourg*; & à quelque diſtance de là, un Bailliage que l'on nomme *Beilſtein* : ce qui eſt cauſe que l'on confond ſouvent ces deux Seigneuries avec les deux précédentes. Mais il faut qu'elles ne ſoient pas les mêmes, puiſque les armes ſont différentes.

ſont des dépendances de l'Archevêché de *Treves*. Apparemment que les titres de cette Egliſe ſur les deux Seigneuries de *Winnenberg* & de *Beilſtein*, ſont des plus anciens, & qu'ils ſont du tems où la juriſdiction ſpirituelle des Archevêques de *Trèves* s'étendoit non-ſeulement ſur toute la première & la ſeconde *Belgique*, mais encore ſur la première & la ſeconde *Germanie*. Quoi qu'il en ſoit, l'inveſtiture des deux Fiefs, dont il eſt ici queſtion, appartient inconteſtablement à l'Egliſe de *Trèves*.

Au commencement du ſiècle paſſé les deux Seigneuries de *Winnenberg* & de *Beilſtein* étant devenues vacantes par la mort de celui qui les poſſédoit, *Lothaire*, Archevêque & Electeur de *Trèves*, mort en 1623, les donna à ſon frere *Jean-Dietrich* de *Metternich*, qui devint par-là Comte de l'Empire.

Les Comtes de *Metternich* viennent de *Charles* de *Metternich*, qui acheta en 1400 la terre de *Ziebel*. Leur Maiſon de naiſſance (*Metternich*) eſt ſituée dans le Duché de *Juliers*, à 9 lieues E. S. E. de la Ville de ce nom, & à 4 S. S. O. de *Cologne*. En 1440, *Sibylle*, fille unique du fils aîné de *Charles* de *Metternich*, épouſa *Godard-Wolff de Guttenberg*, au païs de *Heſſe*, & lui apporta la terre de *Metternich*. Leurs Deſcendans portent le nom de *Wolff-Metternich-Gracht*. Cette Maiſon qui n'a aucune liaiſon avec la première, a été élevée depuis peu à la dignité de Comte de l'Empire.

Les anciens Comtes de *Metternich* poſſedent, outre leurs Seigneuries immédiates, de fort belles terres dans le Duché de Juliers, dans le païs de Liége, dans le Royaume de Bohême, &c. La Maiſon de ces Comtes étoit diviſée, il n'y a pas long-tems, en ſix branches, mais elle eſt réduite préſentement à trois.

Digitized by Google

(*Armoiries propres des Seigneuries de Winnenberg & de Beilſtein.*) Au 1 & 4 de gueules à la bande engrelée d'azur, accompagnée de 6 croiſettes d'or, d'un côté 2 & 1., de l'autre 1. & 2. Au 2 & 3 de gueules à 3 huchets d'argent, mis 2 & 1 en faſce.

(*Armoiries propres de Metternich.*) D'argent à 3 coquilles de ſable, 2 & 1.

§. LXIX.

Du Comté de la LIPPE.

CE Comté eſt ſitué dans la partie orientale du Cercle de Weſtphalie, à l'O. & au S. du *Weſer*. Il eſt borné, au N., par le Comté de Schauenbourg, au N. O. & à l'O. par le Comté de Ravenſberg, au S. par l'Evêché de Paderborn, & à l'E. par le Comté de Pyrmont, & par le Quartier de *Hamelen* à l'Electeur de Hanover. Vers le S. O. le Comté de la *Lippe* confine avec celui de *Rietberg*; & au S. O. de ce dernier Comté, il y a encore une enclave qui dépend de la *Lippe* : c'eſt le Diſtrict de la Ville de *Lippſtadt*, qui eſt entouré des terres de Paderborn, d'Oſnabruck, de Munſter & de Weſtphalie (Duché.) L'enclave de *Lippſtadt* contient environ 4 lieues quarrées.

La plus grande étenduë du Comté de *Lippe*, ſans y comprendre l'enclave du S. O., eſt de 32 mille pas du N. E. au S. O., & de 18 mille du S. E. au N. O. Cette capacité de terrein peut être évaluée à 36 lieues quarrées.

L'air, le climat & la nature du ſol de ce païs ſont à-peu-près les mêmes que dans la Principauté de *Minden*, & dans le Comté de *Ravenſberg*. (*Voyez ces articles*, §.

32 & 55.) Il y a des Salines dans le Comté de la *Lippe*.

La Maiſon des Comtes de la *Lippe* eſt extrêmement ancienne. On la fait deſcendre de *Bernard I*, Général des armées de l'Empereur *Lothaire*, à qui ce Prince donna les terres *de Lemgow*, de *Detmold* & de *Saſſenberg*. Cette Maiſon eſt diviſée aujourd'hui en deux Branches principales, ſçavoir, 1°. *Detmold* qui s'eſt partagée en *Detmold* & *Biſterfeld*; & 2°. *Buckebourg*, qui a fait *Buckebourg* & *Alverdiſſen*.

Le Comte regnant *Simon-Auguſte* de la *Lippe-Detmold*, né en 1727, eſt le Chef de toute la Maiſon de la *Lippe*. Ce Comte deſcend, au XXIe. degré, de *Bernard I*. dont il eſt parlé ci-deſſus.

I.

Des Etats de la Lippe-Detmold.

Cette Branche poſſede 1°. la moitié de la Ville de *Lippſtadt*, Capitale de tout le Comté. L'autre moitié appartient au Roi de Pruſſe, comme ſucceſſeur des Comtes de la *Marck* à qui ceux de la *Lippe* avoient vendu ou engagé la moitié de leur Capitale. Le Roi de Pruſſe partage la Régence de cette Ville avec le Comte regnant.

2°. *Cappel* ou *Cappeln*, ancienne Abbaïe ſituée à 1500 pas N. de Lippſtadt. Cette Abbaïe eſt ſous l'adminiſtration d'une Abbeſſe Comteſſe de *Lippe*, de la Religion Proteſtante.

3°. *Detmold*, Ville avec un beau Château & de beaux jardins, ſur la rivière de *Vehra*, à 8 lieues N. N. E. de Paderborn, & 12 N. E. de Lippſtadt.

4°. *Lemgow*, Ville ſur la rivière de *Bega*, à 2 petites lieues N. de Detmold.

Digitized by Google

5°. *Brackel*, joli Village avec un Château qui juſqu'en 1709, a ſervi de réſidence à une Branche particulière qui a fini en la perſonne de *Louis-Ferdinand*. Ce Village eſt peu éloigné de Lemgow.

6°. *Blomberg*, petite Ville & Château ſur la rivière de *Dieſel*, à 3 lieues O. S. O. de Pirmont, & 4 E. N. E. de Detmold.

7. *Sternberg*, vieux Château à 3 l. N. E. de Lemgow. Dès l'an 1399 tout le Bailliage de *Sternberg* a été hipothéqué à la Maiſon de *Brunſwick-Lunebourg*, pour la ſomme de 500 mille écus d'Empire, à ce qu'on prétend. Cette ſomme eſt bien conſidérable pour un Bailliage d'une auſſi petite étenduë.

8. *Uflen*, jolie petite Ville avec des Salines, à 2 bonnes lieues O. N. O. de Lemgow.

Les autres endroits qui dépendent de la Branche de *Detmold*, ſont, *Horn*, *Schwalenberg*, *Oldenbourg*, *Falckenberg*, *Barndorf*, *Varenholtz*, &c. Cette Branche poſſede outre cela, ſix Seigneuries dans les Païs-Bas, dont elle a hérité de la Maiſon de *Bréderode*, qui eſt éteinte. (Le Château de *Bréderode* eſt ſitué dans la Hollande Méridionale.)

II.

Des Etats de la Lippe-Biſterfeld.

1°. *Biſterfeld*, beau Château à une lieue E. de Schwalenberg, & à 3 & demie N. O. de Hœxter.

2°. *Wittenfeld*, beau Château, peu éloigné de Schwalenberg & de Biſterfeld.

Digitized by Google

III.

Des Etats de la Lippe Buckebourg.

1°. *Buckebourg*, petite Ville avec un beau Château, une poſte d'Allemagne E. N E. de Minden. (Cette poſte ne vaut qu'une lieue & demie de France.)

2°. *Stadthagen*, petite Ville à 6 lieues N. E. de Minden.

3°. *Hagenſbourg*, Château & Bailliage ſur la rive méridionale du Lac de *Steinhude*, à 8 lieues N. E. de Minden.

4°. *Arenſbourg*, Château & Bailliage à 2 lieues & demie E. S. E. de Minden.

5°. *Steinhude*, Bourg ſur la rive orientale du Lac de même nom, à 10 lieues N. E. de Minden, & à 7 O. N. O. de Hanover.

6°. *Lipperode*, petite Ville ou Bourg ſur la rive droite de la *Lippe*, à une lieue E N.E. de Lippſtadt.

7°. *Schieder* ou *Schir*, Château près des frontieres de Paderborn, à une petite diſtance de la rive droite de l'*Emmer*, & à 2 bonnes lieues O. S. O. de Lude.

IV.

Des Etats de la Lippe-Alverdiſſen.

1°. *Alverdiſſen*, Bourg avec un Château, à 2 lieues N. O. de Pyrmont, & à 3 S. S. E. de Rinteln.

2°. *Ulendahl*, petit Fort du Comte, ſitué à quelque diſtance d'Alverdiſſen.

N. Les deux branches collatérales de *Biſterfeld* & d'*Al-*

Digitized by Google

verdiſſen ne jouiſſent point dans les terres de leurs appanages, d'une ſupériorité territoriale tout-à-fait égale à celle dont les branches principales ſont en poſſeſſion.

(*Armoiries propres de la Maiſon de Lippe.*) D'argent à la roſe de gueules, boutonnée d'or.

V.

De la Ville de Lippſtadt.

Elle eſt ſituée dans un marais ſur la rive gauche de la riviere de *Lippe*, à 4 ou 5 lieues E. N. E. de Soeſt, 8 E. de Ham, 7 O. S. O. de Paderborn, & 14 ou 15 E. S. E. de Munſter. Long. 26°. 53′. 30″. lat. 51°. 38′.

(*Routes.*) 1°. De Lippſtadt à Ham, 8 lieues: De Ham à PARIS (p. 557. n°. 10.) 133. Total, 141 lieues.

2°. De Lippſtadt à Buren, 8 lieues: de Buren à Caſſel (p. 245. n°. 13. 6e. Route) 17.: de Caſſel à Bamberg (p. 294. n°. 6. 5e. Route) 55: de Bamberg à Nuremberg (p. 311. n°. 72) 22: de Nuremberg à Ratiſbonne (p. 107. n°. 55.) 24: de Ratiſbonne à VIENNE (p. 109. n°. 63.) 95. Total, 221 lieues.

§. LXX.

Du Comté de MANDERSCHEID.

IL eſt comme enclavé dans les Terres de l'Electorat de *Trèves*; cependant il releve du Duché de *Luxembourg*, auquel il eſt contigu. Son étendue du S. au N. n'eſt que 3600 pas, & de l'E. à l'O. de 6000 ou envi-

Digitized by Google

ton. Cette capacité de terrein peut être évaluée à 3 lieues quarrées. On compte dans ce Comté une petite Ville, *Manderſcheid*, 5 Villages & 2 Châteaux.

La Ville ou Bourg de *Manderſcheid* eſt ſituée ſur la rive gauche de la riviere de *Leſer*, qui va ſe jetter dans la *Moſelle*, à 7 ou 8 lieues au-deſſous de *Treves*, & elle eſt à 2 lieues & demie S. E. de Geroldſtein, 7 S. un q. à l'E. de Blanckenheim, 6 S. E. de Kayl, & 10 N. N. E. de Treves. Long. 24°. 23′. lat. 50°. 7′.

(*Routes.*) 1°. De Manderſcheid à Trèves, 8 lieues: de Trèves à Metz, 15 : de Metz à PARIS (p. 263. n°. 15. 3e. Route) 62. Total, 85 lieues.

2°. De Manderſcheid à Traerbach 7 lieues : de Traerbach à Simmeren 7 : de Simmeren à Bacarach 4 : de Bacarach à Bingen 4 : de Bingen à Mayence 6 : de Mayence à Franfort 8 : de Francfort à Nuremberg (p. 255 n°. 48.) 47 : de Nuremberg à Ratiſbonne 24 : de Ratiſbonne à VIENNE (p. 109. n°. 63.) 95. Total, 204 lieues.

La Maiſon de Manderſcheid eſt une des plus anciennes de l'Allemagne. Son origine ſe perd dans les ténebres des tems. Mais on a une filiation ſuivie depuis *Guillaume I.*, fils de *Schwendiſbold* qui vivoit au commencement du XIe. Siècle. Ce *Guillaume I.* eut la Terre de *Manderſcheid.* Son fils *Guillaume II.* fut fait *Comte.* De lui deſcend, au XXe. degré, *Jean-Guillaume*, Comte de *Manderſcheid-Blanckenheim.* Ce Comte qui eſt le chef de la ſeule branche de cette Maiſon qui ſubſiſte aujourd'hui, eſt né en 1708. La branche de *Geroldſtein* s'éteignit en 1693, & celle de *Kayl* s'eſt éteinte en 1743.

(*Armoiries propres de la Maiſon de Manderſcheid.*) Parti d'un & coupé de deux; au 1. d'or à la bande vivrée de gueules. *N.*

Digitized by Google

N. La Maiſon de *Manderſcheid* poſſédoit, il n'y a pas long-tems, outre le Comté de ce nom, les Comtés de *Blanckenheim* & de *Geroldſtein*, les Seigneuries de *Rouſſy*, de *Cronenbourg*, de *Bettingen*, de *Daun*, de *Kayl*, de *Neuenbourg*, &c. Voyez plus bas chacun de ces articles.

§. LXXI.

Du Comté de SPIEGELBERG.

CE Comté eſt ſitué dans l'Electorat de Hanover dont il releve, entre le *Weſer* & la *Laine*. Son étendue du S. au N. eſt de 15 mille pas, & environ autant de l'E. à l'O. L'air de cette contrée eſt froid. La terre y eſt fertile en grains, en fruits, en foins & en bois.

En 1607. *Henri-Jules* de Brunſwick-Wolffenbuttel maria ſa fille, *Sophie-Hedwige*, à *Erneſt-Caſimir*, Comte de Naſſau-Dietz, & lui donna pour dot le Comté de *Spiegelberg* en fief. Les deſcendans d'*Erneſt-Caſimir* l'ont poſſédé depuis & le poſſedent encore aujourd'hui de la même maniere, c'eſt-à-dire comme un fief qui releve de la Maiſon de Brunſwick.

Coppenbrugge eſt le Chef-Lieu de ce Comté. Ce Bourg eſt orné d'un Château, & il eſt à 3 lieues N. E. de Hameln, à 6. E. N. E. de Rintelen, & à 6 ou 7 S. O. de Hanover. Long. 27°. 12'. lat. 52°. 15'.

§. LXXII.

Du Comté de HOLTZAPFFEL, ou *de NASSAU-SCHAUMBOURG.*

IL eſt ſitué entre la Ville de *Naſſau* & celle de *Dietz*, partie au S. & partie au N. de la rivière de *Lohn*. Son étendue du S. au N. eſt de 9 mille pas ou 3 lieues, & de l'Eſt à l'Oueſt de 6 mille ou deux lieues. Cette capacité de terrein peut être évaluée à 5 lieues quarrées.

Ce Comté auroit dû porter le nom de *Schaumbourg*, qui eſt celui d'un Château, chef-lieu de la contrée. Mais un Général de l'Empereur, nommé Pierre *Holtzapffel*, qui, dans le ſiècle paſſé, ſe rendit fameux dans la guerre de trente ans, ayant fait l'acquiſition de ce Château, & ayant fait ériger le territoire des environs en Comté libre de l'Empire, il donna à ce Comté le nom de *Holtzapffel*.

Le brave *Holtzapffel*, nommé autrement *Melander*, mourut ſans enfans mâles, & ne laiſſa qu'une fille nommée *Elizabeth-Charlotte*, qui mourut en 1707. Cette *Charlotte* avoit épouſé *Adolphe*, Comte de Naſſau-Dillenbourg, qui prit le titre de *Naſſau-Schaumbourg*, & mourut en 1676 à l'âge de 47 ans. De ce mariage naquirent trois filles, & point d'enfans mâles. *Charlotte*, la plus jeune de ces filles, morte en 1700, avoit été mariée en 1692. à *Lebrecht*, Prince d'*Anhalt-Bernbourg*, mort en 1727; & à l'occaſion de ce mariage, ſa mere lui avoit donné le Comté de *Holtzapffel*, qui par-là eſt entré dans la Maiſon d'*Anhalt-Bernbourg*.

Digitized by Google

Victor-Amédée-Adolphe, fils de *Lebrecht* & de *Charlotte*, né en 1693, réſide à *Schaumbourg*, & prend le titre de Prince d'*Anhalt-Berbourg* & *Schaumbourg*. Le fils aîné de ce Prince ſe nomme *Chrétien* : il eſt né le 30 Juin 1720.

Le Château de *Schaumbourg* eſt bâti ſur une montagne, à une bonne lieue S O. de Dietz, 2 & demie E. N. E. de Naſſau, & 9 & demie N. N. O. de Mayence. Long. 25°. 36′. lat. 50°. 17′.

Holtzapffel eſt un petit Bourg avec un Château à une lieue & demie N. O. de Schaumbourg.

N. Il s'eſt gliſſé une faute à l'article de *Holtzapffel*, parmi les Comtes du Cercle de Weſtphalie, Tom. I. p. 178. Au lieu de *Jevern*, dans la colonne des Capitales & Réſidences, liſez *Schaumbourg* à 126 lieues (en ligne droite) O. N. O. de Vienne, & à 80 E. N. E. de Paris.

§. LXXIII.

Du Comté de REIFFERSCHEID.

IL eſt des Auteurs qui placent ce Comté dans le Cercle du *Haut-Rhin*, & d'autres dans celui du *Bas-Rhin*. Mais la Matricule que je ſuis, le fait dépendre du Cercle de *Weſtphalie*.

Le Comté de *Reifferscheid* eſt ſitué dans le Païs d'*Eiffel*, à 4500 pas S. du Duché de *Juliers*. Son étendue du N. E. au S. O. eſt de 3500 pas, & du N. O. au S. E. de 2 mille.

Il y a plus de 500 ans que ce Comté eſt entré dans le

partage d'une des Branches de l'illuſtre Maiſon de *Salm*. *Charles-Antoine-Joſeph*, né en 1697, Comte du *Bas-Salm* & de *Reifferſcheid*, Maréchal héréditaire de l'Electorat de Cologne, deſcend au XXVIe. degré de *Frédéric*, Prince de la Moſelle, qui avoit épouſé *N.* fille & héritiere de *Henri*, Comte de *Salm*, dans le Luxembourg, près de la forêt des *Ardennes*.

Le Bourg & Château de *Reifferſcheid* eſt à 3 lieues O. de Blanckenheim, 8 E. de Limbourg, 21 N. N. E. de Luxembourg, 16 N. de Trèves, 8 S. de Juliers, & 10 N. E. du Bas-Salm. Long. 24°. 7'. lat. 50°. 27'.

(*Armoiries du Comté de Reifferſcheid.*) De gueules plein, ſurmonté d'un lambel d'azur à 5 pieces.

§. LXXIV.

De la Seigneurie d'AANHOLT.

ELLE eſt ſituée dans le Comté de *Zutphen*, qui fait partie de la *Gueldre-Hollandoiſe*. Son étendue du S. au N. eſt de 4500 pas, & environ autant de l'E. à l'O. La Ville d'*Aanholt*, qui en eſt la Capitale, eſt bâtie ſur la rive droite du vieux *Yſſel*, à 6 lieues N. O. de Weſel, & 5 & demie E. N. E. de Cleves. Long. 24°. 00'. lat. 51°. 51'.

Cette Seigneurie eſt entrée dans la Maiſon de *Salm*, par le mariage de *Marie-Anne*, fille & héritiere de *Théodore*, Comte de *Bronchorſt* & d'*Aanholt*, morte en 1681, avec *Léopold-Philippe-Charles*, Prince de *Salm*, mort en 1663. *Louis-Othon*, Prince de Salm, & petit-fils du Prince *Léopold-Philippe-Charles*, étant mort en

1738. ſans laiſſer d'enfans mâles, *Niolas-Léopold* de la Branche de *Neuville*, aujourd'hui Prince du *Haut-Salm*, ſe porta pour héritier, comme plus proche Agnat, avec ſes deux couſins-germains. Il ſurvint à cette occaſion des difficultés entre les prétendans; mais cela n'a pas empêché ce Prince d'être mis en poſſeſſion de la plus grande partie de l'héritage, & en particulier de la Seigneurie d'*Aanholt*. Le Prince de *Salm*, Seigneur d'*Aanholt* (*Nicolas-Léopold*) eſt né en 1700: il a épouſé en 1719, *Dorothée-Françoiſe-Agnès*, fille aînée de *Louis-Othon*, dont il eſt parlé ci-deſſus. Cette Princeſſe eſt née en 1702.

(*Armoiries de la Seigneurie d'Aanholt.*) De gueules à une colonne d'argent au piedeſtal d'or, & le chapiteau couronné de même, poſée en pal.

§. LXXV.

Du Comté de BASSENHEIM ou PASSENHEIM.

IL eſt ſitué dans l'Electorat de *Trèves*, au Bailliage de *Coblentz*. Le Château de *Baſſenheim*, Chef-lieu du Comté, eſt à 3 quarts de lieue S. O. de *Karlich*, belle Maiſon de plaiſance de l'Electeur de Trèves, & à 2 bonnes lieues O. de Coblentz. Long. 25°. 5'. lat. 50°. 23'.

Ce Comté appartient à la Maiſon de *Waldpott*, qui deſcend d'*Adelhold Waldpott de Alten-Holfeld*. Cet *Adelhold-Waldpott* étoit de la Maiſon des Grands-Foreſtiers, qui dans la ſuite ſont devenus Comtes de Flandres. *Henri-Waldpott*, premier Grand-Maître de l'Ordre Teutonique, mort à Ptolemaïde en 1200, étoit petit-fils d'*Adelhold-Waldpott*.

Digitized by Google

(*Armoiries.*) Gironné d'argent & de gueules à 12 pieces.

§. LXXVI.

Du Comté de BERG.

CE Comté (que l'on ne doit pas confondre avec le Duché de *Berg*) eſt ſitué au N. du Duché de *Cleves*, entre le Rhin & le vieux-*Yſſel*. Son étendue du S. E. au N. O. eſt de 15 mille pas ou 5 lieues, & du S. O. au N. E. de 7 à 8 mille pas. *Saint-Heeren-Berg* en eſt la Ville Capitale. C'étoit-là que réſidoit le dernier Comte, *Oſwald*, mort ſans poſtérité en 1712. Ce Comte avoit inſtitué pour ſon héritier, le petit-fils de ſa ſœur, *François-Guillaume*, Comte de *Hohen-Zollern*, né en 1707. *Jean-Baptiſte Oſwald*, né en 1728. avoit ſuccédé à *François-Guillaume* ſon pere; mais étant mort ſans avoir été marié, le Comté de *Berg* eſt tombé en partage à *Joſeph-Frédéric-Erneſt*, frere de *François-Guillaume*, Prince de *Hohen-Zollern-Sigmaringen*, né en 1702.

La Ville de *St. Heeren-Berg* eſt petite, mais elle eſt aſſez bien bâtie. On y voit un beau Château qui eſt fort bien entretenu. Cette Ville eſt ſituée près d'une belle forêt, à une lieue & demie N. & E. du Rhin, à 9 lieues S. S. E. de Zutphen, 3 N. E. de Cleves, & une & demie N. d'Emmerick. Long. 23°. 50'. lat. 51°. 53.

(*Armoiries.*) D'argent au Lion rampant de gueules, couronné, lampaſſé & armé d'or, à la bordure de ſable, beſantée de onces pieces d'or.

Digitized by Google

§. LXXVII.

Du Comté de BLANCKENHEIM.

IL eſt ſitué au S. du Duché de Juliers, entre les terres de *Trèves* & celles de Luxembourg. Son étendue du S. au N. eſt de 12 mille pas, & de l'E. à l'O. de 15 mille. C'eſt un Pays abondant en bois & en pâturages. *Blanckenheim* en eſt la Capitale. Cette Ville eſt petite, mais aſſez bien bâtie : elle eſt ſituée ſur un ruiſſeau qui va ſe perdre dans l'*Ahr* à 2 lieues au-deſſous de *Blanckenheim* qui eſt 3 à lieues & demie N. E. de Stadt-Kyll, 3 E. de Reifferſcheid, 6 N. de Geroldſtein, 16 N. N. E. de Trèves, 2. O. d'Arensberg, & 23 N. E. de Luxembourg. Long. 24°. 18'. lat. 50°. 27.

(*Armoiries.*) D'or au Lion rampant de ſable chargé d'un lambel de gueules de 4 pieces.

N. Le Comté de *Blanckenheim* eſt entré dans la Maiſon de *Manderſcheid*, vers l'an 1450, par le mariage d'*Elizabeth* de *Schleiden* avec *Dietricht III.* de *Manderſcheid.* De ce *Dietrich* deſcend, au VIe. degré, *Jean-Guillaume*, Comte de *Manderſcheid-Blanckenheim*, né en 1708.

§. LXXVIII.

De la Seigneurie de BORCKELO ou BORCKLO.

ELLE eſt ſituée entre les terres de Munſter & les Provinces d'*Over-Iſſel* & de Zutphen (aux Hollandois.) Son étenduë du S. E. au N. O. eſt de 15 mille

pas, & du S. E. au N. O. de 8 mille ou environ. *Borckelo* ou *Borgulo* en eſt le Chef-lieu. Ce Bourg eſt ſitué ſur la rive droite de la *Berckel*, à 3 lieues N. O. de Grol, 6 E. S. E. de Zutphen, & 20 O. N. O. de Munſter. Long. 24°. 5'. lat. 52°. 11'.

(*Armoiries.*) D'or à trois tourteaux de gueules, 2 & 1.

N. La Seigneurie de *Borckelo* a appartenu aux anciens Seigneurs de *Batenbourg.* (En 1569. le Duc d'*Albe* fit trancher la tête aux deux freres Barons de *Batenbourg.*) *Jeanne*, fille de Gerard de *Batenbourg* apporta en mariage la Seigneurie de *Borckelo* à *Guillaume* de *Bronchorſt.* Les deſcendans de ce mariage ayant manqué en 1553, l'Evêque de *Munſter* & les Hollandois ſe diſputetent le droit de Seigneur direct. Les choſes en vinrent à une guerre ouverte. Mais enfin les Hollandois demeurerent maîtres de la Seigneurie; & en 1674 ils la donnerent en Fief aux Comtes de *Limbourg-Styrum*, nonobſtant les proteſtations de l'Evêque de Munſter. » En 1742 (le premier de » Mars) le Comte de *Flemming*, Grand-Maître de l'Artillerie du Grand-Duché de *Lithuanie* &c. prit avec » beaucoup de ſolemnité poſſeſſion de cette libre Seigneurie, qui eſt ſituée dans la Province de *Gueldres.* » Cette cérémonie ſe fit à la ſatisfaction de tous les habitans des Villes & Prévôtés reſpectives qui en dépendent. Leur zèle & leur affection pour leur nouveau Seigneur éclata par toutes ſortes de démonſtrations de joye, plus de 2000 perſonnes s'étant miſes » ſous les armes pour recevoir ſon Excel. Il y eut auſſi » un grand concours de monde des Villes circonvoiſines. » Cette Seigneurie, qui eſt très-conſidérable par les » grandes & belles prérogatives qui y ſont attachées, » avoit été poſſédée auparavant par la Maiſon des Comtes de

» de *Limbourg-Styrum*; & elle fut transportée le 17
» Février (1742) au Comte de *Flemming*, après un pro-
» cès qui avoit duré depuis l'année 1726, qu'elle avoit
» été vendue à son Excel. *Extrait des Regiſtres de la Sei-*
» *gneurie de Borckelo.*

§. LXXIX.

Du Comté de BRETZENHEIM.

IL eſt ſitué ſur la rivière de *Nahe*, dans le Comté de *Spanheim*, au Bailliage de *Creutznach* qui dépend de l'Electeur Palatin, à 3 quarts de lieue N. N. E. de Creutznach, à 2 lieues & demie S. de Bingen & du Rhin, & à 7 ou 8 lieues O. S. O. de Mayence. Long. 25°. 25'. lat. 49°, 50'.

Ce Comté a été poſſédé, pendant long-tems, par la Maiſon de *Virmond*, dont la plûpart des terres ſe trouvoient ſituées dans l'Electorat de *Cologne*. Mais le dernier Comte étant mort en 1744, ſans poſtérité habile à ſuccéder, ſes Etats furent partagés, & le Comté de *Bretzenheim* fut mis en ſéqueſtre. J'ignore ſi ce ſéqueſtre a été levé depuis : mais ce qu'il y a de certain, c'eſt que le Comte de *Loewenhaupt*, qui prétendoit au Comté de *Bretzenheim*, n'avoit point encore été mis en poſſeſſion en 1756.

§. LXXX.

Du Comté de BRONCHORST.

IL eſt ſitué dans le Comté de Zutphen (aux Hollandois,) ſur la rive droite de l'*Yſſel*, à 2 lieues de Zutphen, 2 & demie N. N. E. de Doeſbourg, & 9 N. de Cleves. Long. 23°. 46′. lat. 52°. 8′.

Ce Comté appartient à la Maiſon de *Limbourg-Styrum*, depuis 1719.

(*Armoiries.*) De gueules au Lion rampant d'argent, couronné d'or, à la queuë fourchuë.

§. LXXXI.

De la Seigneurie de CRONENBOURG.

CETTE Seigneurie eſt ſituée dans le Duché de Luxembourg, duquel elle releve. Son étenduë du S. au N. eſt de 9 mille pas, & de l'E. à l'O. de 7 mille. Le Château de *Cronenbourg*, qui en eſt le Chef-lieu, eſt bâti ſur une montagne, près de la rive gauche de la rivière de *Kyll*, à 4 lieues N. N. E. de Pruym, 3 & demie S. O. de Blanckenheim, 13 N. de Treves, & 18 N. N. E. de Luxembourg. Long. 24°. 6′. lat. 50°. 22′.

La Maiſon de *Manderſcheid* a poſſédé, pendant longtems, cette Seigneurie : mais elle eſt paſſée par mariage dans la Maiſon des Comtes de *Koenigſeck-Rottenfels-Erps*.

(*Armoiries.*) D'argent à l'Aigle éployée de gueules.

Digitized by Google

§. LXXXII.

Du Comté de GEROLDSTEIN.

IL eſt ſitué dans l'*Eiffel*, entre les terres de *Trèves* & celles de *Luxembourg*. La petite Ville de *Geroldſtein*, qui en eſt le Chef-lieu, eſt bâtie ſur la rive gauche de la rivière de *Kyll*, à 2 bonnes lieues N. O. de Manderſcheid, 4 E. de Pruym, & 10 N. de Treves. Long. 24°. 15′. lat. 50°. 10′.

Ce Comté eſt poſſédé, depuis long-tems, par la Maiſon de *Manderſcheid*.

§. LXXXIII.

De la Seigneurie de GHEMEN.

ELLE eſt ſituée ſur la rive gauche de l'*Aa G*, dans l'Evêché de Munſter, à 14 lieues O. S. O. de la Ville de ce nom, & à 7 N. E. de Weſel. Long. 24°. 22′. lat. 51°. 51′.

Cette Seigneurie eſt entrée dans la Maiſon de *Limbourg-Styrum* par le mariage de *Marie*, fille d'*Othon V*, Comte de *Schauenbourg*, mort en 1576, avec *Joſſe*, Comte de *Limbourg-Styrum* & de *Bronchorſt*. *Othon-Erneſt*, Comte de *Limbourg-Styrum-Ghemen*, né en 1688. faiſoit ſa réſidence ordinaire dans la Ville de *Ghemen*.

(*Armoiries.*) D'argent à la faſce de gueules, chargée de 3 pals d'or.

§. LXXXIV.

Du Comté de GRONSFELDT.

IL eſt ſitué dans le Limbourg-Hollandois, à une lieue S. E. de Maeſtricht, & à 4 N. N. E. de Liége. Long. 23°. 24′. lat. 50°. 47′.

Ce Comté étoit paſſé en 1719 de la Maiſon de *Bronchorſt-Gronsfeldt* dans celle de *Limbourg-Styrum* : mais en 1740 la Maiſon de *Diepenbroich*, ayant gagné le procès qu'elle avoit intenté à la Maiſon de *Limbourg Styrum*, elle ſe mit auſſitôt en poſſeſſion du Comté de *Gronsfeldt* ; & depuis lors les Comtes de cette Maiſon ſe font appeller *Comtes de Gronsfeldt*, dits *Diepenbroich.*

§. LXXXV.

De la Seigneurie de GYMBORN.

ELLE eſt ſituée à l'extrêmité méridionale du Comté de la *Marck*, à une petite diſtance de Neuſtadt & de la rivière d'*Agger*. Long. 25°. 18′. lat. 50°. 56′.

Cette Seigneurie appartient au Prince *Joſeph-Auguſte-Jean-Népomucéne de Schwartzenberg*, né en 1722. Ce Prince eſt du Cercle de *Fraconie* pour la plus grande partie de ſes Etats.

Digitized by Google

§. LXXXVI.

Du Comté de HACHENBOURG.

IL eſt ſitué entre les Etats de Naſſau & ceux de Cologne & de Treves. *Hachenbourg*, qui en eſt le Chef-lieu, eſt à 8 lieues N. E. de Coblentz, & à 9 N. de Naſſau. Long. 25°. 28′. lat. 50°. 38′.

Ce Comté a appartenu aux Comtes de *Sayn*, mais il eſt paſſé par mariage dans la Maiſon des Bourgraves de *Kirchberg*, qui eſt originaire de *Thuringe*. On remarque que ces Bourgraves emploient dans leurs titres, ces mots: *par la grace de Dieu*. C'eſt ſans doute pour donner à entendre qu'ils ſont au-deſſus des Comtes.

§. LXXXVII.

Du Comté de HALLERMUND.

CE Comté eſt ſitué dans l'Electorat de Hanover (au Cercle de Baſſe-Saxe,) à une petite diſtance N. de la rivière de *Haller*, à 2 lieues O. de la *Leine*, 6 N. E. de Hamelen, & 4 S. S. O. de Hanover. Long. 27°. 22′. lat. 52°. 19′.

Le Comté de *Hallermund* eſt de nouvelle création. Ce n'eſt que de l'année 1708, que la terre de ce nom a été érigée en Comté libre & immédiat pour faire Corps avec les autres du Cercle de *Weſtphalie*, en faveur d'*Erneſt-Auguſte de Platen*, premier Miniſtre de l'Electeur

Digitized by Google

de Hanover. Ce Comte eſt mort en 1726; & il a eu pour ſucceſſeur ſon fils *Georges-Louis*, Comte *Platen-Hallermund*, né en 1704.

§. LXXXVIII.

De la Seigneurie de HOMBERG ou HOMBOURG.

ELLE eſt ſituée entre le Duché de *Berg* & le Comté de la *Marck*, & entre la rivière d'*Agger* & celle de *Sieg*. Son étenduë du S. E. au N. O. eſt de 7 mille pas, & du S. O. au N. E. de 11 mille. *Homberg* en eſt le Chef-lieu. Ce Château eſt bâti ſur une montagne à 4 lieues S. O. de Neuſtadt, & 11 E. S. E. de Cologne. Long. 25°. 10'. lat. 50°. 50'.

Cette Seigneurie appartient à la Maiſon de *Sayn-Wittgenſtein-Berlebourg*.

(*Armoiries.*) De gueules à un Château d'or, donjonné de deux tourelles de même.

§. LXXXIX.

Du Comté de HOORN ou HORNES.

IL eſt ſitué dans la partie ſeptentrionale de l'Evêché de *Liége*, à l'O. de la *Meuſe*. Son étenduë du S. au N. eſt de 12 mille pas ou 4 lieues, & de l'E. à l'O. de 15 mille pas ou 5 lieues. Cette capacité de terrein peut être évaluée à 18 lieues quarrées. L'air de ce païs eſt froid, mais aſſez

Digitized by Google

bon. La terre y eſt fertile en grains, en fruits, en bois & en pâturages. La petite Ville de *Hoorn* en eſt le Chef-lieu. Cette Ville eſt à une lieue O. de Ruremonde, 3 S. S. O. de Keſſel, 5 S. S. O. de Venloo, & 13 N. N. E. de Liége. Long. 23°. 35′. lat. 51°. 4′.

Ce Comté a eu, pendant long-tems, ſes Seigneurs particuliers, qui étoient d'une des plus anciennes & des plus illuſtres Maiſons de l'Europe : mais depuis l'an 1568 il a été incorporé à l'Evêché de *Liége*. C'eſt l'Evêque-Prince de ce nom qui le poſſede encore aujourd'hui.

§. XC.

De la Seigneurie de JEVERN.

Elle eſt ſituée entre le Comté d'Oldenbourg au S., la Principauté d'Ooſt-Friſe à l'O. & au S. O., & la Mer Germanique au N. & à l'E. Son étenduë du S. au N. eſt de 21 mille pas ou 7 lieues, & de l'E. à l'O. de 12 mille pas ou 4 lieues. Cette capacité de terrein peut être évaluée à 20 lieues quarrées. L'air de ce païs eſt froid, mais aſſez ſain. La terre y eſt fertile en grains, en fruits & en excellens pâturages ou l'on nourrit une très-grande quantité de chevaux. La petite Ville de *Jevern* eſt le Chef-lieu de la Seigneurie. Cette Ville eſt à 2 lieues & demie S. O. de la Mer, 2 E. de Vittmund, 6 ou 7 N. E. d'Aurick, 11 E. N. E. d'Embden, & 12 N. O. d'Oldenbourg. Long. 25°. 31′. lat. 53°. 32′.

Le païs de *Jevern* a eu ſes Seigneurs particuliers, qui étoient vraiſemblablement du nombre de ceux qui s'étoient partagés l'*Ooſt-Friſe*. *Edo-Wimmeken*, Seigneur de

Jevern, mort en 1511, avoit épouſé en 1498 *Heilwig* ou *Hedwige*, ſœur de *Jean XIV*, Comte d'*Oldenbourg*, petit-fils de *Thierri le Fortuné*, dont j'ai parlé ci-devant, p. 569. De ce mariage naquit, en 1500, *Marie* fille unique, & par-conſéquent héritiere de la Seigneurie de *Jevern*. Cette *Marie* vécut dans le célibat, & mourut en 1575, âgée de 75 ans, après avoir inſtitué héritier de la Seigneurie de *Jevern*, ſon couſin *Jean XVI*, Comte d'*Oldenbourg*, petit-fils de *Jean XIV*. De *Jean XVI.* naquirent, entr'autres enfans, *Antoine-Gunther*, dernier Comte d'*Oldenbourg* & de *Delmenhorſt*, & *Magdeleine* qui fut mariée en 1612, à *Rodolphe* Prince d'*Anhalt-Zerbſt*. *Antoine-Gunther*, mort en 1667, léga la Seigneurie de *Jevern* à *Jean* Prince d'*Anhalt-Zerbſt*, fils de *Magdeleine* ſa ſœur & de *Rodolphe*. Le Roi de *Dannemarck* s'oppoſa, en qualité d'héritier d'*Antoine-Gunther*, au démembrement du païs de *Jevern*; mais enfin, après bien des diſcuſſions, *Charles-Guillaume*, fils de *Jean* Prince d'*Anhalt-Zerbſt*, vint à bout de fixer cette Seigneurie dans ſa Maiſon où elle eſt reſtée depuis.

N. On eſtime que la Seigneurie de *Jevern* rapporte, par an, au Prince qui en eſt en poſſeſſion, 60 mille écus d'Empire ou environ, 240 mille livres monnoie de France.

(*Armoiries de Jevern.*) D'azur au Lion d'or couronné de même.

§.

§. XCI.

Du Comté du BAS-ISENBOURG.

IL eſt ſitué à l'E. du Rhin, entre les terres de Cologne, & celles de Trèves, de Wied & de Sayn-Sayn. Son étendue de l'E. N. E. à l'O. N. O. eſt de 10 mille pas, & du S. au N. de 3 ou 4 mille. Le Château de *Neu-Iſenbourg* en eſt le Chef-lieu. Ce Château eſt à une lieue & demie N. E. de Sayn, & à 4 lieues N. un q. à l'E. de Coblentz. Long. 25°. 15'. lat. 50°. 30'.

Ce Comté a été gouverné par des Seigneurs particuliers juſqu'en 1664. Mais après la mort du dernier Comte *Erneſt*, le *Bas-Iſenbourg* fut partagé entre l'Archevêque de *Trèves* & le Comte de *Wied*.

(*Armoiries.*) D'argent à deux faſces de gueules.

N. 1°. Le Comté du *Haut-Iſenbourg* eſt ſitué dans le Cercle du Haut-Rhin, à 3 lieues E. N. E. de Hanau.

2°. Il eſt des Matricules qui font dépendre le Comté du *Bas-Iſenbourg* du Cercle du *Bas-Rhin*.

§. XCII.

De la Seigneurie de KAYL.

ELLE eſt ſituée ſur la rive droite de la rivière de *Kyll*, à 4 petites lieues N. E. de Pruym, 3 & demie S. O. de Blanckenheim, 4. N. O. de Geroldſtein, & 13 N. de Trèves. Long. 24°. 7'. lat. 50°. 21'.

Cette Seigneurie étoit l'appanage d'une des branches

de la Maiſon des Comtes de *Manderſcheid*. Cette branche s'eſt éteinte en 1743, par la mort de *Wolffgang-Henri*, Chanoine de Cologne & de Straſbourg.

§. XCIII.

Des Seigneuries de KERPEN & LUMMERSUM.

ELLES ſont ſituées l'une & l'autre dans le Duché de *Juliers*, & dépendent de la Maiſon des Comtes de *Schaeſberg* qui ſont attachés à l'Electeur Palatin.

La premiere de ces Seigneuries (celle de *Kerpen*) s'étend 1800 pas du S. au N. & 5 mille de l'E. à l'O. *Kerpen* en eſt le Chef-lieu. Long. 24°. 12′. lat. 50°. 50′. *Voyez la page* 82.

La Seigneurie de *Lummerſum* n'a guère plus de 1500 pas d'étendue de l'E. à l'O., mais du S. O. au N. E. elle s'étend l'eſpace de 6 mille pas ou environ. *Lummerſum* en eſt le Chef-Lieu. Long. 24°. 28′. lat. 50°. 38′. *Voyez la page* 83.

§. XCIV.

De la Seigneurie de KNYPHAUSEN.

ELLE eſt ſituée dans le Païs de *Jevern*, à l'E. de la Principauté d'*Ooſt-Friſe* & au N. du Comté d'*Oldenbourg*. Son étendue du S. au N. eſt de 6 mille pas, & environ autant de l'E. à l'O. *Knyphauſen* en eſt le Chef-Lieu. Ce Château eſt à une lieue O. de la Mer,

Digitized by Google

& à 2 & demie E. S. E. de Jevern. Long. 25°. 41'. lat. 53°. 31'.

Cette Seigneurie a appartenu autrefois, comme un Fief de Bourgogne, aux Barons *Knyphauſen*, dont la famille eſt bien connue : mais dès l'an 1592, *Jean XVI.* Comte d'*Oldenbourg*, en étoit en poſſeſſion. *Antoine-Gunther*, fils de *Jean XVI.* poſſéda auſſi cette Seigneurie, & les Barons de *Knyphauſen* qui avoient intenté un Procès aux Comtes *Jean* & *Antoine-Gunther*, l'ayant perdu en 1633. ils céderent leurs droits & leurs prétentions à la Maiſon d'*Oldenbourg*, ne ſe reſervant que le titre de Seigneurs de *Knyphauſen*.

Le Comte *Antoine-Gunther* d'*Oldenbourg* n'eut point d'enfans de ſa femme *Sophie-Catherine*, fille du Duc *Alexandre* de *Holſtein-Sunderbourg*, morte en 1696, âgée de 69 ans ; mais deux ans avant ſon mariage (en 1633,) il avoit eu un fils de ſa Maîtreſſe *Elizabeth-Ungnadin*, fille d'*André*, Seigneur de *Sonneck*. Ce fils naturel, nommé *Antoine*, fut légitimé & fait Comte de l'Empire & d'*Altenbourg* en 1654. Après la mort de ſon pere, il hérita des Seigneuries de *Knyphauſen* & de *Varel*. (Cette derniere eſt ſituée dans le Comté d'*Oldenbourg*.) Le Roi de Dannemarck le fit *Stadthouder* ou Gouverneur-Général des Comtés d'*Oldenbourg* & de *Delmenhorſt*. Il avoit épouſé en premieres nôces en 1659, *Auguſte*, fille de *Jean*, Comte de *Wittgenſtein*, morte en 1669 ; & en ſecondes nôces, le 19 Mai 1680, *Charlotte-Amelie* de la *Tremouille*, née en 1652, fille de *Henri Charles* de la *Tremouille*, appellé le Prince de *Tarente*, mort en 1672. Du premier mariage naquirent cinq filles, & du ſecond un fils, nommé *Antoine*. Cet *Antoine II.* né poſthume le 27 Juin 1981. (ſon pere étoit mort dès le 27 Octobre

1680.) le dernier des Comtes d'*Altenbourg*, Seigneur de *Knyphauſen* & de *Varel*, eſt mort en 1738. Sa fille unique, *Charlotte-Sophie*, a hérité des biens de ſon pere.

(*Armoiries de Knyphauſen.*) D'or au Lion de ſable, la queue fourchée & paſſée en ſautoir.

§. XCV.

De la Seigneurie de LANDSCRON.

ELLE eſt ſituée entre le Duché de *Weſtphalie* & le Comté de la *Marck* dont elle releve. Le Château de *Landſcron*, qui en eſt le Chef-lieu, eſt à 600 pas S. de la riviere de *Lippe*, à 3 lieues E. de Ham, & autant N. O. de Soeſt. Long. 25°. 34'. lat. 51°. 38'.

Cette Seigneurie appartient au Comte de *Neſſelrode*

§. XCVI.

Du Comté de LIMBOURG ou *HOHEN-LIMBOURG.*

IL eſt ſitué dans le Comté de la *Marck* duquel il releve. Le Château de *Limbourg*, Chef-lieu de la Seigneurie, eſt bâti ſur une montagne, à une petite diſtance de la rive gauche de la rivière de *Lenne*, à 2 lieues O. S. O. d'Iſerlohn, & à 8 lieues & demie S. S. O. de Ham. Long. 25°. 16'. lat. 51°. 19'.

Ce Comté appartient au Comte de *Bentheim-Tecklenbourg*. Voyez cet article, p. 580.

(*Armoiries.*) D'argent au Lion de gueules couronné d'azur.

Digitized by Google

§. XCVII.

Du Comté de LINGEN.

IL eſt ſitué dans le Bas-Evêché de Munſter où il eſt enclavé. Son étenduë du S. au N. eſt de 16 mille pas, & de l'E. à l'O. de 12 mille. Cette capacité de terrein peut être évaluée à 18 lieues quarrées. La Ville de *Lingen* en eſt la Capitale. Cette Ville qui eſt aſſez bien bâtie & fortifiée, eſt ſituée ſur la rive droite de la rivière d'*Embs*, à 7 lieues N. N. E. de Benthein, & à 16 N. N. O. de Munſter. Long. 24°. 59′. lat. 52°. 37′.

Ce Comté a fait partie de la ſucceſſion de *Conrad*, dernier Comte de *Tecklenbourg*, dont la fille unique, *Anne*, fut mariée à *Eberwin III* des Comtes de *Bentheim*. J'ai dit ailleurs (p. 581.) comment les Comtes de *Solms* avoient formé des prétentions ſur l'héritage de *Conrad*. Je dois ajouter maintenant qu'un des Princes de *Naſſau-Orange* ayant épouſé une fille du Comte de *Solms*, il acquit par ce mariage des droits qui lui furent cédés ſur le Comté de *Lingen*. Ce Prince fit valoir, à ſon tour, ſes prétentions, & il s'empara en conſéquence du Comté de *Lingen*. Après la mort du dernier Prince de *Naſſau-Orange*, le Roi de Pruſſe s'eſt mis en poſſeſſion de ce Comté, & il l'a conſervé par le Traité de partage de 1732.

(*Armoiries.*) D'azur à l'ancre d'or miſe en pal.

Digitized by Google

§. XCVIII.

Du Comté de MERODE.

IL eſt ſitué dans le Duché de *Juliers*, à demi-lieue O. de la Roër, à une lieue O. de Dueren, & 3 S. S. E. de Juliers. Long. 24°. 3′. lat. 50°. 47′.

La Maiſon de *Merode* eſt très-connue, & elle eſt comptée parmi les plus anciennes & les plus illuſtres des Pais-Bas & de l'Empire. On lui donne pour tige *Pierre Berenger*, troiſième fils de *Raimond Berenger*, Roi d'Aragon & Comte de Barcelone & de Provence, & de la Reine Petronille. Cette Maiſon eſt aujourd'hui diviſée en pluſieurs branches. Le Chef de la branche aînée prend le titre de *Comte de Merode & du St. Empire*, *Marquis de Weſterloo*, *&c.*

(*Armoiries.*) D'or à quatre pals de gueules, à la bordure engrelée d'azur.

§. XCIX.

Du Comté de MULLENDONCK ou MYLLENDONCK.

IL eſt ſitué dans l'Electorat de *Cologne*, tout proche de la frontière, à une petite lieue E. N. E. de Gladbach, & 4 & demie O. de Nuys. Long. 23°. 59′. lat. 51°. 9′.

Ce Comté a appartenu aux Princes de *Croy*. Mais la Comteſſe de *Berlepsch* en fit l'acquiſition en 1699. C'eſt le Comte *Sitticus-Hertold*, ſon fils, qui le poſſede aujourd'hui.

Digitized by Google

§. C.

Du Comté de NESSELRODE ou *NESSELROTH.*

IL eſt ſitué à une petite diſtance de la rive gauche de la rivière de *Wüpper*, à une lieue S. de Sohlingen, 6 E. S. E. de Duſſeldorp, & 4 & demie N. un q. à l'E. de Cologne. Long. 24°. 39′. lat. 51°. 4′. *Voyez la page* 234.

Les Comtes de *Neſſelrode* poſſedent, entr'autres terres, la Seigneurie immédiate de *Landſcron* qui leur donne rang parmi les Comtes du Banc de *Weſtphalie*. Ils poſſédoient auſſi la Seigneurie immédiate de *Reicheinſtein*; mais ils l'ont vendue aux Comtes de *Wied*.

§. CI.

De la Seigneurie de NEUENBOURG ou *NEUVERBOURG.*

ELLE eſt ſituée dans le Duché de *Luxembourg* dont elle releve. Son étenduë du S. au N. eſt de 9 mille pas, & de l'E. à l'O. de ſix mille. Le Château de *Neuenbourg*, qui en eſt le Chef-lieu, eſt à 4 ou 5 lieues S. S. O. de Pruym, & à 6 N. O. de Trèves. Long. 23°. 57′. lat. 50°. 2′.

Cette Seigneurie a appartenu à la Branche de *Manderſcheid Kayl*, ju'qu'en 1743. Elle eſt paſſée depuis à la Branche de *Manderſcheid-Blanckenheim*.

Digitized by Google

§. CII.

Du Comté d'OSTEIN.

IL eſt ſitué en Alſace, à 2 lieues N. N. E. de Colmar. Long. 25°. 6′. lat. 48°. 10′.

Les Comtes d'*Oſtein* ſont de nouvelles création. Ils n'ont éte élevés à la dignité de Comtes de l'Empire, qu'en 1732. C'eſt à l'Empereur *Charles VI.* qu'ils ſont redevables de cette faveur. Ces Comtes ont été inſcrits dans la Matricule du Cercle de *Weſtphalie*, quoique leurs Seigneuries, *Maleſchau*, *Suchdal* & *Oſtein* n'y ſoient point ſituées.

§. CIII.

Du Comté de PLETTENBERG.

IL eſt ſitué dans le Comté de la *Marck* dont il releve. *Plettenberg*, qui en eſt le Chef-lieu, eſt un Bourg à un quart de lieue S. de la *Lenne*, & à 14 lieues S. S. E. de Ham. Long. 25°. 34′. lat. 51°. 9′.

On trouve que les Comtes de *Plettenberg* ſont inſcrits dans la Matricule du Cercle de Weſtphalie (depuis 1730 qu'ils furent élevés à la dignité de Comtes de l'Empire) ſous le nom de *Plettenberg-Wittem*. Apparemment que la Seigneurie immédiate de *Wittem*, qui appartenoit aux Barons de *Reck*, eſt entrée vers ce tems-là dans la Maiſon de *Plettenberg*. *Voyez* Wittem, *p.* 554.

§.

Digitized by Google

§. CIV.

Du Comté de RANTZOW-BARMSTEDÉ.

IL eſt ſitué dans le *Holſtein*, au Comté de *Pinnenberg*, à 5 lieues N. E. de l'*Elbe*, 6 E. de Gluckſtadt, & 7 N. O. de Hambourg. Long. 27°. 36'. lat. 53°. 53'.

Ce Comté avoit été érigé en 1649, par l'Empereur *Ferdinand III.* en faveur de *Chrétien* Baron de *Breitenbourg*, Gouverneur & Capitaine-Général du Duché de Holſtein pour le Roi de Dannemarck. Il fut donné en même tems à ce Comte un rang parmi ceux du Cercle de *Weſtphalie*. En 1721 le Comte *Chrétien-Detlev*, fils aîné de *Detlev*, mort en 1697, & petit-fils de *Chrétien* de *Breitenbourg*, fit aſſaſſiner d'un coup de fuſil ſon frere cadet *Guillaume Adolphe*. Cet événement fut cauſe de l'extinction de la Maiſon des Comtes de *Rantzow*. *Chrétien Detlev*, qui n'étoit point marié fut condamné à une priſon perpétuelle (en Norvége) où il eſt mort. *Guillaume Adolphe*, né en 1688, n'avoit point encore eu d'enfans de ſa femme, quoiqu'il fût marié dès l'an 1711.

Le Comte *Reventlau*, que nous avons vû Envoyé-Extraordinaire du Roi de Dannemarck en France, a acheté la maiſon de naiſſance des Comtes de *Rantzow*, qui eſt ſituée dans la *Wagrie*. Quant au Comté de *Barmſtedé*, il a été réuni au Domaine du Roi de Dannemarck.

§. CV.

De la Seigneurie de RAVENSTEIN.

ELLE eſt ſituée dans le Brabant-Hollandois au S. de la *Meuſe*. Son étenduë du S. au N. eſt de 11 à 12 mille pas, & de l'E. à l'O. de 8 mille. Cette capacité de terrein peut être évaluée à 6 lieues quarrées.

La Ville de *Ravenſtein*, Chef-lieu de la Seigneurie de même nom, eſt bâtie ſur la rive gauche de la *Meuſe*, à une lieue & demie N. O. de Grave, 3 & demie S. O. de Nimegue, & 7 O. un q. au S. de Cleves. Long. 23°. 17′. lat. 51°. 45′.

Cette Seigneurie étoit poſſédée, dès le XIVe ſiècle, par les Comtes de *Berg*. En 1397 elle paſſa dans la Maiſon des Comtes de la *Marck*, Comtes de *Cleves*; & enfin, après l'extinction des Ducs de ce nom, elle eſt échue en partage à la Maiſon de Neubourg (Electeur-Palatin) qui la poſſede encore aujourd'hui. Les Hollandois jouiſſent, depuis plus d'un ſiècle, du droit d'entretenir garniſon dans la Capitale (*Ravenſtein*,) & d'y avoir une Egliſe à l'uſage des Réformés.

L'Electeur Palatin a établi pour l'adminiſtration de la Seigneurie de *Ravenſtein*, un Droſſard héréditaire du Païs, un Vice-Droſſard, un Receveur, un Greffier du Païs, un Avocat du Fiſc & un Prévôt.

Digitized by Google

§. CVI.

Du Comté de RECKHEIM-d'ASPERMONT.

IL eſt ſitué dans l'Evêché de *Liége*, à l'O. de la Meuſe. Son étendue du S. O. au N. E. eſt de 9 mille pas, & du S. E. au N. O. de 5 mille. La Ville de *Reckheim* ou *Reckem*, en eſt le Chef-Lieu. Cette Ville eſt à 2 petites lieues N. de Maeſtricht, & à 6 N. N. E. de Liége. Long. 23°. 22'. lat. 50°. 52'.

La Maiſon d'*Aſpermont* ou *Aſpremont* eſt originaire du Bailliage de *St. Michel*, au Duché de *Bar*. En 1556. le Comte *Jean* d'*Aſpremont* acheta la Ville & Château de *Reckheim* avec pluſieurs Villages aux environs, & en 1623. l'Empereur *Ferdinand II.* érigea les terres de cette derniere acquiſition en Comté immédiat de l'Empire en faveur des deſcendans de *Jean*.

(*Armoiries de Reckheim.*) D'or à un Lion de gueules.

§. CVII.

Du Comté de RECKLINGSHAUSEN.

CETTE petite Province, qui eſt peut-être un démembrement des anciens Duchés d'*Angrie* & de *Weſtphalie*, eſt ſituée au S. de la *Lippe*, entre l'Evêché de Munſter au N., le territoire de la Ville Impériale de *Dortmundt* à l'E., le Comté de la Marck au S., les terres de l'Abbaïe d'Eſſen au S. O. & le Duché de Cleves à l'O. La petite Ville de *Recklingshauſen* en eſt la Capitale.

Cette Ville eſt à 5 petites lieues N. O. de Dortmund, autant E. S. E. de Dorſten, 12 N. E. de Duſſeldorp, & 18 N. un q. à l'E. de Cologne. Long. 24°. 57′. lat. 51°. 34′.

Le Comté de *Recklingshauſen* appartient, depuis pluſieurs ſiècles, à l'Archevêque de Cologne. C'eſt pourquoi il ſera plus à propos de rapporter ce Païs dans le Cercle du Bas-Rhin.

§. CVIII.

De la Seigneurie de REICHENSTEIN.

ELLE eſt ſituée à l'extrêmité méridionale du Duché de *Juliers*, à 8 lieues & demie S. de la Ville de ce nom, & à 6 S. E. d'Aix-la-Chapelle. Long. 23°. 57′. lat. 50°. 33′.

Cette Seigneurie a appartenu à la Maiſon de *Neſſelroth*; mais les Comtes de *Wied* en ont fait l'acquiſition depuis environ 50 ans.

§. CIX.

De la Seigneurie de Rheda.

ELLE eſt ſituée entre le Comté de Ravensberg au N. E., l'Evêché de Munſter au N. à l'O. & au S., & une enclave d'Oſnabruck à l'E. & au S. E. Son étendue du S. au N. eſt de 6 mille pas, & de l'E. à l'O. de 11 mille. Cette capacité de terrein peut être évaluée à 5 lieues quarrées. La riviere d'*Embs* traverſe ce petit état,

Digitized by Google

où l'on remarque encore aujourd'hui deux anciennes Abbaïes, celle de *Hertzebrock* de l'Ordre de S. Bernard, & celle de *Cloholt* de l'Ordre de Prémontré. Le Bourg de *Guſterloch*, qui eſt ſitué à l'extrêmité orientale de la Seigneurie, dépend, pour le ſpirituel, de l'Evêché d'Oſnabruck, qui en perçoit la dixme & d'autres droits; mais quant au temporel, il reſſortit à la Régence de *Rheda*. Il n'y a dans ce Bourg qu'une Egliſe qui eſt poſſédée en commun par les Catholiques & les Luthériens.

La Ville de *Rheda* eſt petite, mais aſſez bien bâtie & bien peuplée. On y voit un beau Château qui ſert de réſidence au Comte *Maurice-Caſimir* de *Bentheim-Tecklenbourg*. Le pere de ce Comte, *Frédéric-Maurice*, mourut de la rougeole dans ce Château, en 1710, âgé de 51 ans. Cette Ville eſt ſituée ſur la rive droite de la riviere d'*Embs*, à 2 bonnes lieues O. N. O. de Rietberg, 4 N. N. O. de Lippſtadt, & 12. E. un q. au S. de Munſter. Long. 25°. 50'. lat. 51°. 46'.

Après la mort de *Conrad*, dernier Comte de *Tecklenbourg*, la Maiſon de *Bentheim* ſe mit en poſſeſſion de la Seigneurie de *Rheda*, qui faiſoit partie de l'héritage de ce Comte. Mais après de longs procès, la Maiſon de *Solms* obtint, comme je l'ai déja remarqué, des Arrêts de la Cour Impériale en 1686, 1696 & 1697, en vertu deſquels toute la ſucceſſion de *Conrad* lui fut adjugée pour un tems limité. Le Comte *Guillaume-Maurice* de *Solms* vendit au Roi de Pruſſe en 1707, tous ſes droits & prétentions ſur ledit héritage. Cependant la branche de *Bentheim-Tecklenbourg* a conſervé la Seigneurie de *Rheda*, & elle en jouit encore aujourd'hui, mais ſous la protection du Roi de Pruſſe.

(*Armoiries.*) D'argent au Lion rampant de ſable.

Digitized by Google

§. CX.

Du Comté ou Bourgraviat de RHEINECK.

IL eſt ſitué ſur la rive gauche du Rhin, à 2 lieues & demie S. E. de Remagen, & à 5 & demie S. E. de Bonn. Long. 24°. 53′. lat. 50°. 31′.

Ce Comté eſt poſſédé par la Maiſon de *Sintzendorff* depuis l'an 1654 : il appartenoit auparavant à la Maiſon de *Waſberg*.

(*Armoiries*) D'or à quatre faſces de gueules.

N. On aura attention de ne point confondre le Comté de *Rheineck*, dont il eſt ici queſtion (que l'on trouve dans quelques Matricules parmi les Etats du Cercle du Bas-Rhin) avec un autre Comté de même nom, qui eſt ſitué dans le Cercle de *Franconie*, à 2 petites lieues N. du *Main*. Le dernier de ces Comtés appartient à l'Electeur de Mayence.

§. CXI.

Du Comté de RUNCKEL.

IL eſt ſitué dans la *Wetteravie*. Son étendue du S. au N. eſt de 10 mille pas, & autant de l'E. à l'O. La petite Ville de *Runckel*, qui en eſt le Chef-Lieu, eſt bâtie ſur la rive gauche de la *Lohn*, à 11 lieues N. O. de Francfort, 2 & demie E. N. E. de Dietz, & 6 & demie E. N. E. de Naſſau. Long. 25°. 49′. lat. 50°. 22′.

Ce Comté eſt du partage de la branche aînée de

Wied, qui prend le titre de *Wied-Runckel*; au lieu que l'autre ſe fait appeller *Neuen-Wied*.

(*Armoiries.*) D'argent à deux pals de gueules, au canton dextre d'azur.

N. L'Electeur de *Treves* poſſede, au milieu du Comté de *Runckel*, le Bourg de *Filmer*, avec un petit diſtrict aux environs de ce Bourg.

§. CXII.

Du Comté de SALM.

IL eſt ſitué entre les Terres de l'Abbaïe de *Stavelo* au N. & celles du Duché de *Luxembourg* à l'E. au S. & à l'O. Son étendue du S. au N. eſt de 8 mille pas, & de 12 mille de l'E à l'O. Cette capacité de terrein peut être évaluée à 4 ou 5 lieues quarrées. L'air de cette contrée eſt froid, mais ſain. La terre y eſt fertile en grains, en pâturages & en bois. Il y a auſſi des bruyeres où l'on tire de la tourbe.

La petite Ville de *Salm* eſt bâtie ſur la rive droite d'un ruiſſeau, à 2 lieues & demie S. de Stavelo, 14 N. O. de Treves, autant N. de Luxembourg, & 10 S. S. E. de Liége. Long. 23°. 32′. lat. 50°. 21′.

Les Comtes de *Salm* ſont diviſés en trois branches, 1. *Salm-Reifferſcheid*, 2 *Salm-Dyck*, & 3 *Salm-Neubourg*. Il n'y a que la premiere de ces branches qui ait voix & ſéance à la Diete.

(*Armoiries.*) Parti d'argent & encore de même, à deux ſaumons adoſſés de gueules ſur la première partition.

N. Voyez Reifferſcheid, *p.* 603.

§. CXIII.

De la Seigneurie de SCHADECK.

ELLE eſt ſituée près de la rive droite de la riviere de *Lohn*, au Comté de *Runckel*, à un petit quart de lieue N. de la Ville de ce nom, & à 11 lieues N. O. de Francfort. Long. 25°. 49′. lat. 50°. 22′.

Cette Seigneurie appartient, depuis long-tems, aux Comtes de *Linange :* par conſéquent il ſeroit plus à propos de la placer dans le Cercle du Haut-Rhin, où ces Comtes ſont inſcrits.

§. CXIV.

Du Comté de SCHLEYDEN ou SLEYDA.

IL eſt ſitué dans l'*Eyffel*, entre le Duché de Juliers au N., le Duché de Luxembourg au S. O., les Comtés de Reifferſcheid & de Blanckenheim au S., une enclave de Cologne à l'E. & le Duché de Limbourg à l'O. Son étendue du S. au N. eſt de 11 à 12 mille pas, & de l'E. à l'O. de 15 à 16 mille. Cette capacité de terrein peut être évaluée à 9 lieues quarrées.

La petite Ville de *Schleyden* eſt le Chef-lieu de ce Comté. Cette Ville eſt bâtie ſur la rive gauche de la riviere de *Brayff*, à 3 quarts de lieue S. de Gemund, à 3 lieues N. O. de Blanckenheim, 8 ou 9 E. un q. au N. de Limbourg, 10 S. S. E. de Juliers, 12. S. E. de Cologne. Long. 24°. 8′. lat. 50°. 31′.

Le Comté de Schleyden eſt poſſédé, depuis plus de

160 ans, par la Maiſon des Comtes de la *Marck*, qui tire ſon origine des anciens Comtes d'*Altena* & de la *Marck*, &c. (*Voyez la page* 536.) *Philippe*, Comte de la *Marck* & de *Schleyden* (Seigneur du dernier de ces Comtés à cauſe de ſa femme, *Catherine*, née Comteſſe de *Manderſcheid-Schleyden*) mort en 1613. étoit arriere-petit-fils de *Guillaume* de la *Marck*, nommé *le Sanglier des Ardenes*, à cauſe de ſa férocité, décapité à *Utrecht* en 1485, par ordre de l'Empereur *Maximilien I.* contre lequel il s'étoit révolté. Ce *Guillaume* étoit également arriere-petit-fils d'*Everhard II.* fils d'*Engilbert II.* Comte d'*Altena* & de la *Marck*.

De *Philippe*, Comte de la *Marck* & de *Schleyden*, mort en 1613, deſcend au IVe. degré *Louis-Engilbert*, né en 1701., Comte de la *Marck* & de *Schleyden* en 1706. après la mort de ſon pere, Grand d'Eſpagne de la premiere Claſſe, Lieutenant-Général des Armées du Roi en 1745, &c.

(*Armoiries de la Marck.*) Voyez la page 555.

(*Armoiries de Schleyden.*) D'azur au Léopard lionné d'argent.

N. Le Comte de la *Marck* a un beau Château, nommé *Saffenbourg*, où il réſide lorſqu'il eſt dans ſes terres. Ce Château eſt bâti ſur la rive droite de la riviere d'*Ahar*, à 8 lieues E. de Schleyden, & à 4 S. S. O. de Bonn.

Digitized by Google

§. CXV.

Du Comté de STYRUM (*LIMBOURG-*)

IL eſt ſitué près de la rive droite de la rivière de *Roër*, à 2 lieues & demie E. un q. au N. de Duyſbourg, & à 5 & demie N. un q. à l'E. de Duſſeldorp. Long. 24°. 21′. lat. 51°. 30′.

Ce Comté eſt poſſédé par la Maiſon de *Limbourg* qui ſe diviſe en quatre branches, 1. *Limbourg-Styrum-Bronchorſt*, 2. *Limbourg-Styrum-Ghemen*, 3. *Limbourg-Styrum-Aichhaim*, & 4. *Limbourg-Styrum-Styrum*. Chacune de ces branches prend ſon nom du lieu de ſa réſidence. Celle d'*Aichhaim* eſt du Cercle de Souabe.

(*Armoiries de Limbourg.*) D'argent au Lion de gueules, couronné & armé d'or, lampaſſé d'azur, à la queuë nouée, fourchuë & paſſée en ſautoir.

§. CXVI.

Du Comté de VEHLEN.

IL eſt ſitué dans l'Evêché de Munſter, au Bailliage d'*Aahus*, à 3 lieues E. de Ghemen, 4 O. S. O. de Coesfeldt, & 12 O. S. O. de Munſter. Long. 24°. 33′. lat. 51°. 52′.

On nous aſſure que la Maiſon des Comtes de *Vehlen* eſt éteinte depuis l'an 1733 par la mort d'*Alexandre-Othon*. Cependant je trouve dans une note que j'ai priſe en Allemagne après l'année 1744, un autre *Alexandre*,

Digitized by Google

Comte de *Vehlen*, qui vivoit alors, né en 1717. Cette note porte encore que ce dernier *Alexandre* n'avoit pris la régence du Comté de *Veh'en* qu'en 1733.

(*Armoiries.*) D'or à trois Perdrix de gueules posées en fasce, & qui courent l'une après l'autre.

§. CXVII.

Du Comté de VIRMONT.

CE Comté étoit composé de terres séparées, qui ont été distribuées à divers Seigneurs après la mort du dernier Comte, arrivée en 1744. Le Bourg & Château de *Néerfen*, ancienne maison de naissance des Comtes de *Virmont*, est situé dans l'Electorat de Cologne, sur la rivière de *Niers*, à 5 quarts de lieue N. E. de Gladbach, à une petite lieue S. S. E. d'Anrath, 2 O. un q. au S. d'Oisterad, 2 un q. S. O. de Crevelt, 3 S. de Kempen, & 5 O. N. O. de Nuys. Long. 23°. 59'. lat. 51°. 11'.

Les autres Domaines du Comte de *Virmont* (à l'exception du Comté de *Bretzenheim*) étoient situés aux environs de *Néerfen*. Parmi ces terres, celle d'*Anrath* est devenue bien remarquable à cause du combat qui s'est donné tout proche de cet endroit, le 23 du mois de Juin dernier (1758) entre quelques Bataillons & quelques Escadrons de France, & l'Armée entière des Alliés. *Anrath* est situé au S. de l'ancien retranchement de *Landwehr*, à 2 lieues S. un q. à l'O. de Kempen, 2 & demie O. un q. au S. de Crevelt, 2 trois quarts O. un q. au N. d'Oisteradt, 4 & demie O. du *Rhin*, & à 6 petites lieues O. N. O. de Nuys. Long. 23°. 57'. lat. 51°. 13'.

§. CXVIII.

De la Baronie de WICKERADT ou WICKRAD.

ELLE eſt ſituée dans la partie ſeptentrionale du Duché de *Juliers*. Son étenduë du S. au N. eſt de 4 mille pas, & de l'E. à l'O. de 8 mille. Le Château de *Wickrad*, qui en eſt le Chef-lieu, eſt bâti ſur la rive gauche de la rivière de *Niers*, à une lieue & demie S. de Myllendonck, 2 & demie S. de Neerſen, 3 & demie S. d'Anrath, & 5 N. de Juliers. Long. 24°. 1'. lat. 50°. 5'.

Cette Seigneurie appartient aux Barons de *Quaedt*.

§. CXIX.

De la Seigneurie de WILDENBOURG.

ELLE eſt ſituée dans le Duché de *Berg*. Son étenduë du S. O. au N. E. eſt de 15 mille pas; mais, dans ſa plus grande largeur, elle n'a pas plus de 6 mille pas. L'ancien Château de *Wildenbourg* eſt le Chef-lieu de cette Seigneurie: mais les Comtes de *Hatzfeld* à qui elle appartient, font leur réſidence à *Crottorff* ou *Grotorff*, petite Ville à 2 lieues N. de la rivière de *Sieg*, à 3 quarts de lieue S. de Wildenbourg, & à 14 lieues E. de Bonn. Long. 25°. 26'. lat. 50°. 48'.

Digitized by Google

§. CXX.

*Des Villes Impériales * du Cercle de Weſtphalie.*

ON n'en compte que trois dans la Matricule de 1744, ſçavoir, 1. *Cologne*, 2. *Aix-la-Chapelle*, & 3. *Dortmund*. Dans des Matricules plus anciennes, on trouve 4 *Hervorden*, & 5 *Eſſen*. Et ſi l'on doit en croire certains Auteurs, la Ville de *Mœurs* jouit auſſi de prérogatives pareilles à celles dont les Villes Impériales ſont en poſſeſſion, l'Empereur lui ayant donné, à ce qu'on prétend, une place ſur le Banc du Cercle du Haut-Rhin. Mais quelles que ſoient les prétentions de la Ville de *Mœurs*, il n'eſt point de mon objet de les examiner, non-plus que celles des Villes de *Hervorden* & d'*Eſſen*. (*Voyez le Tome I. pag. 553, & dans ce Tome II. les pages* 524 *&* 561.)

I.

De la Ville Impériale de Cologne.

Cette Ville, ſituée ſur la rive gauche du *Rhin*, eſt très-ancienne, grande, bien bâtie, riche, bien peuplée & très-commerçante. Elle eſt gouvernée de même que l'ancienne *Rome*, par des Conſuls, des Pro-Conſuls, des Préteurs, des Cenſeurs, des Ediles, des Queſteurs, des Tribuns du Peuple, &c. Le Magiſtrat eſt compoſé

* J'ai expliqué ailleurs ce que c'eſt qu'une *Ville Impériale*. Voyez le Tome I. de cette Topographie, page 182.

Digitized by Google

de 49 perſonnes. L'Electeur de *Cologne* a de grandes prétentions ſur cette Ville : elle ſe gouverne cependant par ſes propres loix, & il n'eſt pas même permis à l'Electeur d'y venir avec un nombreux cortége, ni d'y faire un long ſéjour ſans le conſentement du Magiſtrat. Au reſte la liberté de cette Ville ſe trouve renfermée dans ſes propres murs : tout le territoire des environs, juſqu'au glacis même de la Ville, dépend abſolument de l'Electeur.

La Ville de *Cologne* eſt diviſée en 22 *Tribus* ou Quartiers, que l'on nomme *Gaffelen*. Perſonne, ſoit gentilhomme ou roturier, ſçavant ou non, ne peut prétendre au droit de Bourgeoiſie, à moins qu'il ne ſe faſſe inſcrire ſur le regiſtre de quelqu'une de ces *Tribus*. C'eſt de-là que l'on tire le Magiſtrat de cette Ville, dont le gouvernement eſt populaire. On nomme *Beygeſchworne* les les Membres de ces *Tribus* qui ne ſont pas d'une même profeſſion, & qui ſont de différente condition. Tous les ans, le jour de *St. Jean-Baptiſte*, les *Tribus* s'aſſemblent ſolemnellement, & l'on élit à la pluralité des voix ceux qui doivent remplacer l'ancien Magiſtrat. Dans cette élection on n'a aucun égard à la condition des Sujets : n'importe pas qu'ils ſoient nobles ou roturiers, riches ou non : il ſuffit pour pouvoir prétendre aux premieres charges, d'être recommandable par des endroits qui caractériſent l'homme de bien, & l'homme ſage & prudent. C'eſt ce qui fait que les habitans de Cologne ſont extrêmement circonſpects tant dans leur conduite particulière que dans les affaires de commerce. L'honneur & la probité ſont deux objets qu'ils ne perdent jamais de vûe : auſſi c'eſt de-là qu'ils attendent les diſtinctions qui flattent l'homme de ſentimens.

Digitized by Google

On ne professe point à *Cologne* d'autre Religion que la Catholique-Romaine. Il y a dans cette Ville une Université très-fameuse, qui jouit de très-beaux priviléges : elle fut fondée en 1358 ou 1388. Cette Université est fille de celle de *Paris*. *S. Gerard* de Calcar, *Albert* le Grand, *S. Thomas* d'Aquin, *Jean Scot*, & plusieurs autres grands hommes ont professé dans l'Université de *Cologne*.

On compte dans cette Ville 19 grandes Paroisses, 10 Colléges publics, 96 Maisons Religieuses ou de retraite tant d'hommes que de filles ou femmes, 14 Hôpitaux, plusieurs Lombards ou lieux de pitié, &c.

Les environs de *Cologne* sont des plus agréables. Mais, sans sortir de la Ville, les habitans trouvent de fort belles promenades sur les remparts qui sont plantés de quantité de beaux arbres.

Les Etats du Cercle de *Westphalie* tiennent leurs assemblées ordinaires à *Cologne*. C'est-là que résident ordinairement les Députés de ces Etats. Il y a aussi dans cette Ville un Nonce du Pape, accrédité auprès des Etats Catholiques de la Basse-Allemagne.

COLOGNE est (*en ligne droite* *) à 12 lieues E. N. E. d'Aix-la-Chapelle, 41 S. E. d'Amsterdam, 89 O. S. O. de Berlin, 35 E. de Bruxelles, 371 O. N. O. de Constantinople, 130 S. O. de Coppenhague, 85 O. un q. au S. de Dresde, 22 N. O. de Francfort, 48 S. O. de Hanover, 44 S. E. de la Haye, 20 E. N. E. de Liége, 348 N. E. de Lisbonne, 100 E. un q. au S. de Londres, 106 N. un q. à l'E. de Lyon, 273 N. N. E. de Madrid, 31 N.

(*) Voyez la Note qui est au bas de la page 91.

Digitized by Google

N. E. de Mannheim, 154 N. de Marſeille, 20 N. N. O. de Mayence, 81 N. O. de Munick, 234 N. N. O. de Naples, 77 N. E. de Paris, 328 S. O. de Peterſbourg, 74 O. N. O. de Ratiſbonne, 205 N. N. O. de Rome, 227 S. O. de Stockholm, 23 N. N. E. de Treves, 123 N. un q. à l'O. de Turin, 174 O. un q. au S. de Varſovie, 127 N. O. de Veniſe, & 138 O. N. O. de Vienne.

(*Longitude.*) Selon mon hypothèſe, 24°. 36′.

(*Latitude.*) Selon preſque tous les Géographes, & ſelon moi, 50°. 54′.

(*Armoiries.*) Coupé de gueules & d'argent à trois couronnes d'or poſées en faſce.

N. La Milice de la Ville de *Cologne* eſt partagée en 8 Bataillons, dont chacun eſt compoſé de 8 Compagnies de 100 hommes chacune. Ce Corps de troupes eſt augmenté dans le beſoin : mais dans les cas preſſans où les habitans ne trouveroient point aſſez de reſſource chez eux, il eſt décidé que l'Empereur comme protecteur & garant de la liberté de cette Ville, ou le Cercle de *Weſtphalie* qui eſt intéreſſé à la conſerver dans ſes droits, y enverront des troupes ſuffiſantes pour ſa défenſe & ſa ſûreté.

Routes & Diſtances depuis Cologne (a).

I.

De Cologne à Aix-la-Chapelle.

	Lieues.
DE Cologne à Berghen.	5.
De Berghen à Juliers.....	4.
De Juliers à AIX-LA-CHAPELLE	5.
	14.

1°, ... 10 liv. 5 ſ.
2°..... 11 liv. 1 ſ.

II.

De Cologne à Francfort.

	Lieues.
Voyez la Route de *Juliers* à *Bamberg*, p 98. n°. VII.....	42.

(*a*) Voyez la Note qui eſt au bas de la page 170.

1°.

1°..... 28 liv. 10 ſ.
2°..... 30 liv. 16 ſ.

III.

De Cologne à Paris.

	Lieues.
De Colog. à Juliers (n°. 1.)	9.
De Juliers à PARIS (p. 112. n°. 15. 4e. *R.*).....	100.
	109.

1°..... 85 liv. 10 ſ.
2°..... 107 liv. 0 ſ.

Autre Route.

De Cologne à Coblentz (p. 247. n°. 15.).....	15.
De Coblentz à Treves (p. 258. n°. 60. 2e. *R.*).....	20.
De Treves à Thionville....	10.
De Thionville à Metz	5.
De Metz à PARIS (p. 263. n°. 15. 3e. *R.*).....	62.
	112.

1°..... 71 liv. 15 ſ.
2°..... 77 liv. 8 ſ.

IV.

De Cologne à Ratiſbonne.

	Lieues.
De Cologne à Würtzbourg (p. 98. n°. 7.).....	65.
De Würtzb. à Nuremberg (p. 107. n°. 53. 2e. *R.*)..	24.
De Nuremb. à RATISBONNE (p. 107. n°. 55.).....	24.
	113.

1°..... 79 liv. 10 ſ.
2°..... 81 liv. 10 ſ.

V.

De Cologne à Vienne.

De Cologne à Ratiſbonne (n° 4.).....	113.
De Ratiſbonne à VIENNE (p. 109. n°. 63.).....	95.
	208.

1°..... 148 liv. 5 ſ.
2°..... 155 liv. 15 ſ.

II.

De la Ville Impériale d'AIX-LA-CHAPELLE.

Elle eſt ſituée dans une vallée, ſur la petite rivière de *Worms*, à 5 ou 6 lieues S. O. de Juliers, 7 E. S. E. de Maeſtricht, & 10 E. N. E. de Liege. Long. 23°. 47′. lat. 50°. 46′.

Cette Ville eſt grande, riche & bien peuplée. On la diviſe en *vieille* & *nouvelle Ville*. La première eſt ceinte

d'une vieille muraille dont le contour eſt de trois quarts d'heure de chemin. Dix groſſes tours défendent cette premiere enceinte. La nouvelle Ville s'étend autour de l'ancienne; & une forte muraille dont le circuit eſt d'environ trois heures de chemin, les renferme l'une & l'autre.

On remarque dans cette Ville pluſieurs beaux édifices tant publics que particuliers, qui ont été bâtis depuis l'année 1656. Cette même année un cruel incendie réduiſit en cendres 5 mille maiſons, outre l'Hôtel-de-Ville & 20 Egliſes. Mais tout ce dommage a été reparé depuis, & la Ville en eſt devenue d'autant plus belle & plus réguliere. La Cathédrale mérite l'attention des curieux & des connoiſſeurs en architecture. C'eſt un édifice ancien, mais d'une ſtructure noble & hardie. Le Chapitre eſt compoſé de 24 Chanoines & de 8 Domiciliaires. L'Empereur eſt premier Chanoine de ce Chapitre.

La Ville *d'Aix-la-Chapelle* eſt connue par ſon ancienneté, pour avoir ſervi de réſidence à l'Empereur *Charlemagne*, & par le reglement de la *Bulle d'Or*, qui porte que les Empereurs ſeront couronnés dans cette Ville. Il eſt vrai que depuis long-tems, le couronnement de ces Princes ne ſe fait plus dans cette Ville; mais dans ces occaſions on ne néglige point de lui donner des reverſales ou des aſſûrances autentiques pour la conſervation de ſes droits & priviléges. On conſerve encore dans cette Ville une partie des ornemens qui ſervent au Sacre des Empereurs. La Ville de *Nuremberg* a en dépôt l'autre partie de ces ornemens. Chacune de ces Villes envoie au lieu du Sacre les ornemens dont elle eſt en poſſeſſion, & après la cérémonie on les leur renvoie.

On connoît encore la Ville d'*Aix-la-Chapelle* par les

Digitized by Google

deux Traités de paix de 1668 & 1748, par ſes eaux minérales, & par la quantité de reliques que l'on y conſerve.

Les habitans de cette Ville jouiſſent de beaux priviléges. Leurs marchandiſes ne payent aucun droit d'entrée ni de ſortie dans toute l'étendue de l'Empire, tant par terre que par eau. Ils ne peuvent être arrêtés ni cités ailleurs qu'au Tribunal de leur Magiſtrat. Le Jugement de ce Tribunal eſt ſans appel, lorſque la ſomme ne paſſe pas 600 florins. Mais, lorſqu'il s'agit de plus groſſes ſommes, on peut appeller aux autres Tribunaux de l'Empire.

Le Duc de Brabant (l'Impératrice-Reine) a le droit de protection ſur la Ville d'*Aix-la-Chapelle*. Le Duc de Juliers (l'Electeur Palatin) en nomme le Grand-Mayeur, le Secrétaire, le Procureur & l'Avocat du Fiſc. » Le » Gouvernement de cette Ville eſt dans le grand & le » petit Senat. Le premier eſt compoſé de 129 perſonnes; » les deux Conſuls regnants qui ſont à la tête, recueillent les ſuffrages dans les aſſemblées qui regardent l'élection des Magiſtrats, les crimes des particuliers, & » leurs différens intérêts. Le petit Senat à 41 Membres; » il juge les affaires de Police, de Metiers, de Commerce, & a ſoin de l'adminiſtration des revenus publics.

(*Armoiries.*) D'argent à une aigle éployée de ſable membrée, onglée & couronnée d'or.

N. 1°. On ne profeſſe plus aujourd'hui à *Aix-la-Chapelle* d'autre Religion que la Catholique-Romaine. Les Proteſtans qui ſont établis dans cette Ville (en grand nombre,) ſont obligés d'aller à une lieue de-là, dans un

Village du Limbourg-Hollandois, pour y vaquer aux exercices de leur religion.

2°. Le territoire de la Ville d'*Aix-la Chapelle* s'étend 4 mille pas du S. au N., & 5500 de l'E. à l'O. Cette capacité de terrein peut être évaluée à 2 lieues & demie quarrées. (*Voyez la page* 72.)

3°. Pour les Routes & les Distances depuis *Aix-la-Chapelle*, voyez celles de *Cologne*, de *Juliers* & de *Dusseldorp*.

III.

De la Ville Impériale de DORTMUND.

Elle est située au Comté de la Marck, près de la rivière d'*Emser*, entre la *Lippe* & la *Roër*, à 7 lieues S. O. de Ham, 14 N. E. de Dusseldorp, & 12 S. un q. à l'O. de Munster. Long. 25°. 5'. lat. 51°. 28'.

Cette Ville est du tems de *Charlemagne*. Ce Prince ayant campé avec son armée entre la *Lippe* & la *Roër*, il fut si satisfait de la beauté du Païs, qu'il ordonna d'agrandir & de réunir deux Villages qui existoient déja au même endroit où est aujourd'hui la Ville de *Dortmund*. Des deux Villages on fit une assez belle Ville, à laquelle le même Empereur accorda d'abord divers priviléges. Il y établit même un Comte ou Lieutenant de Province pour gouverner en son nom la Ville & le territoire des environs. Les successeurs de ce Comte transporterent dans la suite au Senat de *Dortmund* non-seulement l'autorité qui leur avoit été confiée, mais encore celle qu'ils s'étoient arrogée, & qui ne différoit guères de l'indépendance. Dès lors la Ville commença à se gouverner par ses propres loix. Mais bientôt après elle essuya de fa-

Digitized by Google

cheux revers qui faillirent la ruiner. Les Huns, les Vandales & les Saxons la ſaccagerent tour-à-tour, & dévaſterent ſes campagnes. Cependant elle ne tarda pas à ſe rétablir. Dès l'an 1006, l'Empereur *Henri II* convoqua à *Dortmund* une aſſemblée fort nombreuſe, dans le deſſein de réprimer la trop grande licence & le trop grand luxe des Eccléſiaſtiques. (*Voyez* Sethus Calviſius.) Cet Empereur renouvella les anciens priviléges de la Ville de *Dortmund*, & lui en accorda de nouveaux. Les Empereurs *Frédéric-Barberouſſe*, *Frédéric II*, *Louis* de Bavière, & *Charles IV.* reconnurent ces priviléges & les confirmerent. Enfin les Empereurs *Maximilien* & *Charles V.* ont traité de même très-favorablement la Ville de *Dortmund*. Auſſi il n'eſt point de Matricule, depuis que les Etats de l'Empire ont été rédigés par claſſes, où cette Ville ne ſoit inſcrite parmi les Villes libres & Impériales. Cependant les Comtes de la *Marck* (les Electeurs de Brandebourg) forment de fortes prétentions ſur cette Ville. Ces Princes ont demandé plus d'une fois, qu'indépendamment de toute autre conſidération, elle leur fût cédée en dédommagement des dépenſes & des pertes qu'ils ont faites pendant les guerres; mais l'Empire n'a pas encore jugé à propos de la leur accorder.

En 1543 le Magiſtrat de *Dortmund* établit un Collége qui eſt devenu aſſez fameux. *Lambachius* en fut le premier Recteur, & en eut l'adminiſtration pendant près de 40 ans. A *Lambachius* ſuccéda *Frédéric Beurhuſius*, zélé partiſan des opinions de *la Ramée*. Ce Collége appartient aux Proteſtans. Ceux de cette communion forment aujourd'hui le plus grand nombre des habitans de la Ville de *Dortmund*. Il y a cependant dans cette Ville quantité de Catholiques-Romains, & ils y jouiſſent d'une entière liberté de conſcience.

Digitized by Google

La Ville de *Dortmund* poſſede un territoire qui s'étend 11 mille pas du S. E. au N. O., & 4500 de l'E. à l'O. Cette capacité de terrein peut être évaluée à 3 ou 4 lieues quarrées.

(*Armoiries.*) D'argent à l'aigle éployée de ſable.

Fin du Tome ſecond.

N. Le troiſième Volume de cette Topographie comprendra tous les Etats qui compoſent le Cercle de Baſſe-Saxe.

Digitized by Google

TABLE DES MATIERES.

Contenues dans le ſecond Volume.

A.

Pages.

AA (6), *Riviere*..... 611.
Aanholt, *Comté*..... 604.
Aeſt, *Riviere*..... 454 & 532.
Affelen..... 491.
Agger, *Riviere*..... 190 & 532.
Ahar, *Riviere*..... 4.
Aichhaim..... 607.
Aix-la-Chapelle..... 641.
Aldenhoven, *Bailliage*..... 28.
Aldenhoven..... 76.
Aller, *Riviere*..... 267.
Alme, *Riviere*..... 454.
Almen, *Bailliage*..... 461.
Almen..... 491.
Alſlo..... 338.
Altena..... 551.
Alt-Weckebach, *Riviere*... 4.
Alverdiſſen..... 598.
Amelia..... 149.
Anderdorff..... 338.
Anger, *Riviere*..... 190.
Angermund, *Bailliage*..... 197.
Angermund..... 229.
Angeroort..... 229.
Angrie, *Duché*..... 458.
Appellando (Privilege de *non*) 271.
Apen..... 570.
Arenſberg, *Comté*..... 451.
Arenſberg..... 491 & 497.
Arenſbourg..... 598.
Arminius..... 151.
Armoiries du Duché de Berg.. 240.

Pages.

du Duché de Cleves. ... 163.
de la Princip. de Ferden. 250.
du Duché de Juliers .... 93.
du Comté de la Marck... 555.
de la Princip. de Minden. 338.
de la Princip. de Mœurs. 527.
de la Maiſon de Naſſau.. 522.
*du Comté d'*Oldenbourg. 571.
*de la Princ. d'*Ooſt-Friſe. 427.
du Comté de Ravenſberg 562.
du Duché de Weſtphalie. 498.
Arve, *Riviere*..... 4.
Aſpremont (*Comtes d'*).... 627.
Aſſe, *Riviere*.....454 & 532.
Attendorn, *Bailliage*..... 461.
Attendorn..... 491.
Au, *Riviere*..... 267.
Averledinger-Land..... 372.
Aurich, *Bailliage*..... 372.
Aurich, *Ville*..... 410.
Auricher-Land..... 373.
Auwenhuſen..... 338.

B.

Bailliages du Duché de Berg. 197.
du Duché de Juliers..... 28.
de la Princip. de Minden. 333.
*de la Princ. d'*Ooſt-Friſe. 372.
du Duché de Weſtphalie. 460.
Baltrum, *Iſle*..... 411.
Balve, *Bailliage*..... 461.
Balve..... 491.

Digitized by Google

	Pages.
Bandt, *Iſle*	411.
Baren, *Riviere*	532.
Barmen, *Bailliage*	197.
Barmen	229.
Barmſtedé, *Comté*	625.
Baſſenheim, *Comté*	605.
Baſta, *Riviere*	327.
Beck	561.
Bedbourg	76.
Bedburg	145.
Beelicke	491.
Bega, *Riviere*	327.
Beilſtein, *Comté*	520.
Beilſtein, *Comté*	593.
Benninghauſen	492.
Benrath	229.
Benſberg	229.
Bentheim, *Comté*	577.
Berg, *Duché*	188.
Berg, *Comté*	606.
Berge	338.
Bergebourg	411.
Berg-en-Dahl	149.
Bergheim, *Bailliage*	28.
Bergheim	77.
Berum, *Bailliage*	373.
Berum	411.
Bever, *Rivi re*	454.
Beyenbourg, *Bailliage*	197.
Beyenbourg	230.
Biberich	515.
Bigge, *Riviere*	454.
Bilefeld	561.
Bilſtein, *Bailliage*	461.
Bilſtein	492.
Biſterfeld	597.
Blanckenberg, *Bailliage*	197.
Blanckenberg	230.
Blanckenheim, *Comté*	607.
Blincken, *Iſle*	411.
Blomberg	597.
Boedefeld	492.
Boekum	551.
Bohme, *Riviere*	267.
Borckelo, *Comté*	607.
Borcum, *Iſle*	411.
Borgſayffe, *Riviere*	191.
Born, *Bailliage*	36.
Born	77.
Bornefeld, *Bailliage*	198.
Bornefeld	230.
Borſum, *Bailliage*	373.
Borſum	412.
Bosſlar, *Bailliage*	28.
Bosſlar	77.
Bourg, *Bailliage*	198.
Bourg	230.
Brackel	597.
Braviff, *Riviere*	4 & 612.
Breckerfeld	551.
Bredlar	492.
Bremen (Lütke-)	338.
Bretzenheim, *Comté*	609.
Brilon, *Bailliage*	461.
Brilon	492.
Briſich	77.
Broeckmer-Land	373.
Broick	230.
Bronchorſt, *Comté*	610.
Brüggen, *Bailliage*	29.
Brüggen	77.
Bückebourg	598.
Buiſſen, *Iſle*	412.
Bunde, *Bailliage*	373.
Bunde	412.
Bunder-Neu-Land	412.
Burick	149.

C.

Calcar	149.
Calmbach, *Riviere*	532.
Canſtein, *Bailliage*	461.
Canſtein	494.
Cappeln	596.
Carolinen-Bourg	412.
Carolinen-Grode	412.
Carolinen-Zyhl	412.
Caſter, *Bailliage*	29.
Caſter	78.

Digitized by Google

	Pages.
Chehneven	339.
Chriſtine, *Reine de Suede*	269.
Chronologie des Comtes & Ducs de Berg	194.
des C. & Ducs de Cleves.	120.
des C. & Ducs de Juliers.	12.
des Comtes de la Marck..	535.
*des Princes d'*Ooſt-Friſe.	369.
Cleves, *Duché*	114.
Cleves, *Ville*	160.
Climat du Duché de Berg	190.
du Duché de Cleves	116.
du Duché de Ferden	266.
du Duché de Juliers	4.
du Comté de la Marck	531.
de la Princip. de Minden	326.
de la Princip. de Naſſau..	510.
*de la Princ. d'*Ooſt-Friſe.	361.
du Duché de Weſtphalie.	453.
Cloſter-Méerhuſen	412.
Cologne	637.
Commanderie	339.
Coppenbrugge	601.
Cornelis-Munſter	78.
Cosſlar, *Bailliage*	29.
Cranenbourg	150.
Crevelt *ou* Creivelt	524.
Cronenbourg, *Seigneurie*	610.
Crotorff	231.

D.

Dahlen, *Bailliage*	30.
Dahlen	78.
Delmen, *Riviere*	574.
Delmenhorſt, *Comté*	573.
Dente, *riviere*	5.
Deteren	413.
Detmold	596.
Diepholt, *Comté*	588.
Dietz, *Comté*	519.
Dill, *riviere*	519.
Dillenbourg, *Comté*	519.
Dillingen	339.
Dingſlaken	150.
Dollart, *Baye*	362.
Dornen	339.
Dornum, *Bailliage*	373.
Dornum	413.
Dortmund	644.
Dorveren	287.
Dreit, *riviere*	5.
Droit d'Etape, ce que c'eſt	332.
Droits Régaliens, ce que c'eſt	512.
Drolhagen	492.
Dudinghaüſen, *Bailliage*	461.
Dueren	79.
Dulcken	79.
Duſſel, *riviere*	191.
Duſſel	231.
Duſſeldorp, *Bailliage*	198.
Duſſeldorp, *Ville*	231 & 237.
Duven	150.
Duyſbourg	150.
Dyler-Schantz	413.
Dymel, *riviere*	454.
Dynckſtyhle-Pyr, *Bailliage*	30.
Dyren, *Bailliage*	30.
Dyren	79.

E.

Eisſtraſbourg	79.
Elpe, *riviere*	116.
Elsfliet	570.
Elſſa, *riviere*	532.
Elten	152.
Elverfeldt, *Bailliage*	199.
Elverfeldt	231.
Embden, *Bailliage*	374.
Embden, *Ville*	413 & 420.
Embland	374.
Embs, *riviere*	362.
Emmer, *riviere*	585.
Emmerick	152.
Emſer, *riviere*	116 & 532.
Engern, *Duché*	458.
Engern	561.
Eppe	492.

Pages.

Ereshoven ..... 231.
Ernt ..... 5.
Erkelens ..... 79.
Erwete, *Bailliage* ..... 460.
Erwete ..... 493.
Eschweiler, *Bailliage* ..... 31.
Eschweiler ..... 80.
Esens, *Bailliage* ..... 374.
Esens ..... 413.
Etape *ou* Staple (droit de) ce que c'est ..... 332.
Euskirchen, *Bailliage* ..... 31.
Euskirchen ..... 80.
Examen des Cartes du Duché de Cleves, &c. ..... 165.
Examen des Cartes du Duché de Juliers, &c. ..... 95.

F.

Ferden, *Duché* ..... 265.
Ferden, *Ville* ..... 287.
Flekenberg ..... 493.
Flothau ..... 561.
Forces du Duché de Berg .... 206.
du Duché de Cleves .... 131.
du Duché de Ferden. ... 276.
du Duché de Juliers .... 43.
du Comté de la Marck .. 537.
de la Princ. de Minden. 332.
de la Princip. de Mœurs. 526.
de la Princip. de Nassau. 512.
*de la Princ. d'*Oost-Frise. 371.
du Duché de Westphalie. 460.
Fridebourg, *Bailliage* ..... 374.
Fridebourg ..... 413.
Fridebourg, *Bailliage* ..... 461.
Fridebourg ..... 493.
Frille ..... 339.
Fritzharzkirchen, *Bailliage*. 460.
Funixer, *riviere* ..... 363.

G.

Galilæa ..... 493.

Pages.

Ganerbinat, ce que c'est .... 367.
Gangelt ..... 80.
Gastorp ..... 551.
Geffelberg ..... 551.
Geilenkirchen, *Bailliage* ... 31.
Geilenkirchen ..... 80.
Gemund ..... 81.
Généalogie des Electeurs de Hanover, Rois d'Angleterre .. 128.
de la Maiſ. de Nassau-Dietz 517.
de Nassau-Usingen. .... 513.
de Nassau-Weilbourg. . 515.
de la Maison Electorale Palatine de Neubonrg. ..... 15.
des Ducs de Nevers ..... 123.
des Princes d'Orange .... 518.
des Ducs de Prusse ..... 125.
Gennep ..... 153.
Gerhoidstein, *Comté* ..... 611.
Gerresheim ..... 231.
Gesecke, *Bailliage* ..... 460.
Gesecke ..... 493.
Ghemen, *Seigneurie* ..... 611.
Ghistode ..... 339.
Gippe, *riviere* ..... 454.
Gladbach, *Bailliage* ..... 32.
Gladbach ..... 81.
Gleiberg, *Bailliage* ..... 516.
Goch ..... 153.
Gœdens, *Bailliage* ..... 374.
Goedens ..... 414.
Gouvernement du Duché de Berg ..... 193.
du Duché de Cleves ..... 119.
du Duché de Ferden .... 269.
du Duché de Juliers ..... 8.
du Comté de la Marck ... 535.
de la Princ. de Minden .. 328.
de la Princip. de Mœurs. 525.
de la Princip. de Nassau. 511.
*de la Princ. d'*Oost-Frise. 364.
du Duché de Westphalie. 458.
Greindt ..... 81.
Gretheyl, *Bailliage* ..... 374.
Gretheyl ..... 414.

Digitized by Google

	Pages.
Grevenbroch, *Bailliage*.....	32.
Grevenbroch.....	81.
Grevenſtein.....	493.
Grone, *riviere*.....	532.
Gronsfeldt, *Comté*.....	612.
Grotorff.....	231.
Gymborn, *Seigneurie*.....	612.

H.

Haarſtrank.....	461.
Hacchen.....	493.
Hachenbourg, *Comté*.....	613.
Hadamar, *Comté*.....	519.
Hagenſbourg.....	598.
Halleberg.....	493.
Haller, *riviere*.....	613.
Hallermund, *Comté*.....	613.
Ham..... 551 &	554.
Hambach, *Bailliage*.....	32.
Hambach.....	81.
Hardenberg.....	232.
Harlinger-Land.....	375.
Harte, *riviere*.....	363.
Haſſelt..... 375 &	414.
Haſſum.....	153.
Haſtenbeck..... 275 &	331.
Hattingen.....	551.
Hauſberg, *Bailliage*.....	333.
Hauſberg.....	338.
Heerenberg (St.).....	606.
Heiſe, *riviere*.....	454.
Heiligen-Wald.....	154.
Heimbach, *Bailliage*.....	32.
Heimbach.....	82.
Heimerſen.....	339.
Heinſberg, *Bailliage*.....	33.
Heinſberg.....	82.
Heiſterbach.....	232.
Hellwey.....	461.
Henne, *riviere*.....	455.
Hermbach.....	82.
Hervorden.....	561.
Heſel.....	414.
Heuſſen.....	154.

	Pages.
Himmelport.....	494.
Himmelreich.....	339.
Hohe, *riviere*.....	571.
Hohen-Limbourg.....	552.
Hohn, *riviere*.....	455.
Holt.....	154.
Holthuyſen.....	339.
Holtzapffel, *Comté*.....	602.
Homberg, *Seigneurie*.....	614.
Homberg.....	232.
Honnefferbach, *riviere*.....	191.
Hoorn, *Comté*.....	614.
Hoyeſtadt.....	494.
Hoya, *Comté*.....	586.
Hückeſwagen, *Bailliag*.....	198.
Hückeſwagen.....	232.
Huiſten.....	494.
Huſtrop.....	494.
Hundemen, *Bailliage*.....	461.
Huningnen.....	82.

I.

Jarſum, *Bailliage*.....	375.
Jarſum.....	414.
Idſtein, *Comté*.....	514.
Jemgum.....	414.
Jenne, *riviere*.....	455.
Jennelt..... 375 &	415.
Jevern, *Seigneurie*.....	615.
Ilau.....	415.
Illeborn.....	339.
Ilmeſen.....	339.
Imſter, *riviere*.....	116.
Indivis, ce que c'eſt.....	11.
Jolleborn.....	339.
Iſenbourg (Bas-) *Comté*.....	617.
Iſenbourg.....	551.
Iſerlohn.....	552.
Juechen, *Bailliage*.....	33.
Juiſt, *Iſle*.....	415.
Julianenbourg.....	415.
Juliers, *Duché*.....	1.
Juliers, *Bailliage*.....	33.
Juliers, *Ville*..... 82 &	89.

Pages.

K.

Kaldenhart ..... 494.
Kamen ..... 552.
Kanſtein, *Bailliage* ..... 494.
Kanſtein ..... 461.
Kaunitz ..... 576.
Kayl, *Seigneurie* ..... 617.
Kerpen, *Seigneurie* ..... 618.
Kerpen ..... 82.
Kervenheim ..... 154.
Kirchberg (*Bourgraves de*) .. 613.
Kirchhaim-Polanden ..... 517.
Kirchlinniger ..... 340.
Kirſpe, *Riviere* ..... 522.
Knyphauſen, *Seigneurie* ... 618.
Kruydenberg ..... 154.
Kyll, *riviere* ... 610, 611 & 617.

L.

Landſberg, *Bailliage* ..... 199.
Landſberg ..... 232.
Landſcron, *Seigneurie* ..... 620.
Landſcron ..... 552.
Langer-Oëg, *Iſle* ..... 415.
Langeſcheid ..... 494.
Leda, *riviere* ..... 363.
Leer, *Bailliage* ..... 375.
Leer ..... 415.
Leer-Orth ..... 416.
Leis-Labe ..... 340.
Lemgow ..... 596.
Lenger-Land ..... 375.
Lenne, *Riviere* ..... 455 & 532.
Lennep ..... 232.
Lennhauſen ..... 494.
Leppe, *riviere* ..... 590.
Leſer, *riviere* ..... 600.
Leveren ..... 340.
Leunen ..... 340.
Leunſchede ..... 552.
Limbourg, *Comté* ..... 620.
Limbourg ..... 562.
Limbourg (Hohen-) ..... 552.
Lingen, *Comté* ..... 621.

Pages.

Linnich, *Bailliage* ..... 28.
Linnich ..... 83.
Lippe, *Comte* ..... 595.
Lippe, *riviere* .. 117, 455 & 533.
Lipperode ..... 598.
Lippſtadt ..... 599.
Liſter, *riviere* ..... 455.
Lœvenberg, *Bailliage* ..... 199.
Lœvenberg ..... 233.
Loge ..... 416.
Lohn, *riviere* ..... 510 & 602.
Lubbecke ..... 340.
Lüde ..... 585.
Lülsdorff, *Bailliage* ..... 199.
Lülsdorff ..... 233.
Lummerſum, *Seigneurie* ... 618.
Lummerſum ..... 83.
Lutke-Bremen ..... 338.
Lutke-Dortmund ..... 552.
Lutter, *riviere* ..... 559.
Lutzebourg ..... 375.
Luynen ..... 552.
Luzebourg ..... 416.

M.

Manderſcheid, *Comté* ..... 599.
Marck, *Comté* ..... 529.
Marck (*Comtes de la*) ..... 632.
Marguerite (Ste.) ..... 340.
Marienhave ..... 416.
Mars-Berg, *Bailliage* ..... 461.
Medebach, *Bailliage* ..... 461.
Medebach ..... 494.
Medman ..... 233.
Meerhuſen ..... 416.
Melrich, *Bailliage* ..... 460.
Melrich ..... 495.
Menden, *Bailliage* ..... 461.
Menden ..... 495.
Mennonites ..... 371.
Mercken, *Bailliage* ..... 30.
Merode (*Comtes de*) ..... 622.
Merode ..... 83.
Meſchede ..... 495.

Digitized by Google

	Pages.
Metternich (*Comtes de*)	594.
Metternich.....	83.
Mettmann, *Bailliage*.....	200.
Mettmann.....	233.
Meurs, *Principauté*.....	524.
Meuſe, *riviere*..... 5 &	117.
Millen, *Bailliage*.....	34.
Millen.....	83.
Milſbach, *riviere*.....	533.
Minden, *Principauté*.....	324.
Minden, *Ville*.....	334.
Miſelohé, *Bailliage*.....	200.
Moën, *riviere*.....	455.
Moermer-Land	376.
Mœurs, *Principauté*.....	524.
Molenbach, *riviere*.....	191.
Monjoye, *Bailliage*.....	34.
Monjoye.....	83.
Monnheim, *Bailliage*.....	200.
Monnheim	233.
Montfort.....	84.
Moyland.....	154.
Muhlheim, *Bailliage*.....	200.
Muhlheim.....	233.
Muhlheim	495.
Müllendonck, *Comté*.....	622.
Munden	495.
Munne, *riviere*.....	117.
Münſter-Eiffel, *Bailliage*....	35.
Münſter-Eiffel.....	84.

N.

Nahe, *riviere*.....	609.
Naſſau (*Etats de*)	509.
Naſſau, *Ville*.....	520.
Naſſau-Dietz	517.
Naſſau-Dillenbourg.....	521.
Naſſau-Hadamar.....	521.
Naſſau-Siegen.....	521.
Naſſau-Uſingen.....	513.
Naſſau-Weilbourg.....	515.
Nehem.....	495.
Neiſſa, *Iſle*.....	419.
Neſſelroth, (*Comtes de*)..	623.
Neſſelroth.....	234.
Neſſen.....	340.
Neuenahr, *Bailliage*.....	35.
Neuenahr.....	84.
Neuenbourg, *Seigneurie*....	623.
Neuenbourg.....	570.
Neuſtadt.....	552.
Neuſtadt-Gœdens.....	416.
Niedecken, *Bailliage*.....	35.
Niedecken.....	84.
Nieder, *riviere*.....	533.
Nieder-Reider-Land.....	376.
Nienkerchen.....	340.
Nienrade.....	553.
Nierſe, *riviere*.....	117.
Nohn, *Riviere*.....	456.
Nonnewert.....	234.
Norden, *Bailliage*.....	376.
Norden.....	417.
Norderney, *Iſle*.....	417.
Norwenich, *Bailliage*.....	36.
Norwenich.....	85.

O.

Ober-Kirchen, *Bailliage*...	461.
Ober-Kirchen.....	495.
Ober-Ledinger-Land.....	376.
Ober-Reider-Land	376.
Odacker.....	495.
Oelinghauſen.....	495.
Oeſel, ...	533.
Oeſtinghauſen, *Bailliage*...	460.
Oeſtinghauſen.....	495.
Ofenſted.....	340.
Oldebourg.....	417.
Oldenbourg, *Comté*.....	567.
Oldenbourg, *Ville*.....	570.
Oldenieſch.....	571.
Olderſum, *Bailliage*.....	376.
Olderſum.....	417.
Ome, *Riviere*.....	327.
Ooſter-Marſch.....	376.
Ooſt-Friſe, *Principauté*.....	358.
Oplenger-Land.....	376.

Digitized by Google

Pages.

Orcke, *riviere*. ..... 456.
Ordenbach, *riviere*. ..... 191.
Ordre-Teutonique..... 605.
Orffe ou Orffs, *riviere*. .... 5.
Orfoy..... 154.
Orth..... 417.
Offenberg. ..... 155 & 525.
Oſte, *rivi re*..... 267.
Oſtein, *Comté*..... 624.
Oſterhuſen..... 418.
Ovelgünne..... 571.
Overhagen..... 495.
Over-Ledinger-Land..... 372.
Owe, *riviere*..... 327.

P.

Padberg, *Bailliage*. ..... 461.
Padberg..... 496.
Pallant..... 85.
Paſſenheim, *Comté*..... 605.
Pega, *riviere*..... 327.
Petershagen, *Bailliage*. .... 333.
Petershagen. ..... 340.
Petkum, *Bailliage*. ..... 376.
Petkum ..... 418.
Pewſum. ..... 418.
Pewſumer, *Bailliage*..... 377.
Platen-Hallermund, (*Comtes de*)..... 613.
Plettenberg, (*Comtes de*).. 624.
Plettenberg. ..... 553.
Pompel-ſont. ..... 234.
Portz, *Bailliage*. ..... 201.
Portz. ..... 234.
Privilege *de non appellando*. . 271.
de non evocando. ..... 272.
Pruſſe. ..... 125.
Pungelſcheid ..... 553.
Pyrmont, *Comté*. ..... 584.

Q.

Quernheim ..... 340.

Pages.

R.

Raden, *Bailliage*..... 333.
Raden..... 341.
Radt-Vor-den-Waldt..... 234.
Raesfeldt..... 155.
Ramersdorff. ..... 235.
Randerath, *Baillliage*..... 36.
Randerath. ..... 85.
Rantzow, *Comté*..... 625.
Raſtaedt. ..... 571.
Ratingen ..... 235.
Ravenſberg, *Comté*. ..... 558.
Ravenſberg. ..... 562.
Ravenſtein, *Seigneurie*..... 626.
Ray..... 341.
Rebeck, *Riviere*..... 6.
Reckheim, *Comté*..... 627.
Recklingshauſen, *Comté*. .. 627.
Réemagen, *Bailliage*. ..... 36.
Réemagen. ..... 85.
Rées..... 155.
Reichenſtein, *Seigneurie*.... 628.
Reifferſcheid, *Comté*. ..... 603.
Reineberg, *Bailliage*..... 333.
Reineberg..... 341.
Religion du Duché de Cleves. 130.
du Duché de Ferden.... 275.
du Comté de la Marck... 537.
de la Princip. de Minden. 331.
de la Princip. de Mœurs. 526.
de la Princip. de Naſſau.. 521.
*de la Princ. d'*Ooſt-Friſe. 370.
du Duché de Weſtphalie. 459.
Remen..... 341.
Repe..... 456.
Revenus du Duché de Berg... 206.
du Duché de Cleves..... 131.
du Duché de Ferden..... 276.
du Duché de Juliers..... 43.
du Comté de la Marck... 537.
de la Princip. de Minden 332.
de la Princip. de Mœurs.. 526.
de la Princip. de Naſſau.. 512.
*du Comté d'*Oldenbourg. 569.
*de la Princ. d'*Ooſt-Friſe. 371.

Digitized by Google

	Pages.
du Comté de Ravensberg.	560.
du Duché de Westphalie.	460.
Reyder-Land	377.
Rheda, *Seigneurie*	628.
Rheineck, *Comté*	630.
Rhin, *riviere* 6, 117 &	191.
Rhuden, *Bailliage*	461.
Rhuden	496.
Riettberg, *Comté*	575.
Rintelen ou Rinteln	592.
Risum, *Seigneurie*	377.
Risum	418.
Rivieres du Duché de Berg	190.
du Duché de Cleves	116.
du Duché d Ferden	267.
du Duché de Juliers	4.
du Comté de la Marck	532.
de la Princip. de Minden	327.
*de la Princ. d'*Ooſt-Friſe	362.
du Duché de Weſtphalie	454.
Roelſbach, *riviere*	192.
Roenſel, *riviere*	533.
Roer, *riviere*, 6, 117, 192, 416 &	533.
Roeroort	156.
Roeſbach, *riviere*	192.
Rohr, *riviere*	456.
Romke	496.
Roſtwyler	341.
Rotenbourg	290.
Routes & Diſtances depuis ARENSBERG	499.
d'*Arenſberg* à Amſterdam	499.
à Avignon	500.
à Berlin	500.
à Bruxelles	500.
à Caſſel	500.
à Cologne	501.
à Conſtantinople	501.
à Coppenhague	501.
à Dreſde	501.
à Francfort-ſur-le Mein	501.
à Genes	502.
à Geneve	502.
à Ham	502.

	Pages.
à Hambourg	502.
à Hanover	502.
à Liége	502.
à Lippſtadt	503.
à Lisbonne	503.
à Londres	503.
à Lyon	503.
à Madrid	503.
à Mannheim	503.
à Marſeille	503.
à Mayence	504.
à Munick	504.
à Munſter	504.
à Naples	504.
à Oſnabruck	504.
à Paderborn	505.
à Paris	505.
à Parme	506.
à Peterſbourg (St.)	506.
à Prague	506.
à Ratiſbonne	506.
à Rome	506.
à Stockholm	507.
à Straſbourg	507.
à Trèves	507.
à Turin	507.
à Varſovie	507.
à Veniſe	508.
à Vienne	508.
à Weſel	508.
Routes & Diſtances depuis CLEVES	167.
de *Cleves* à Aanholt	167.
à Aix-la-Chapelle	167.
à Amſterdam	167.
à Anvers	168.
à Arenſberg	168.
à Arnheim	168.
à Avignon	168.
à Bamberg	169.
à Berlin	169.
à Breda	170.
à Bremen	170.
à Bruxelles	170.
à Cadix	170.

BIBLIOTECA DE FILOS
Digitized by Google

Pages.

à Caſſel. ..... 171.
à Coblentz. ..... 171.
à Cologne. ..... 171.
à Conſtantinople. ..... 171.
à Coppenhague..... 172.
à Cracovie. ..... 172.
à Dantzick. ..... 172.
à Dortmund..... 172.
à Dreſde..... 173.
à Duſſeldorp..... 173.
à Duyſbourg. ..... 173.
à Elten. ..... 173.
à Embden..... 173.
à Eſſen..... 173.
à Franfort-ſur-le-Mein. 174.
à Genes..... 174.
à Genève. ..... 175.
à Groningue..... 175.
à Gueldres. ..... 175.
à Ham ..... 175.
à Hambourg..... 176.
à Hanover ..... 176.
à la Haye. ..... 176.
à Heerenberg (St.)..... 176.
à Juliers. ..... 177.
à Keyſerſweerdt..... 177.
à Leipſick. ..... 177.
à Liége..... 177.
à Liſbonne. ..... 177.
à Londres. ..... 177.
à Madrid..... 178.
à Maeſtricht.. ..... 179.
à Malte. ..... 179.
à Mannheim. ..... 179.
à Mayence. ..... 179.
à Mœurs..... 179.
à Moskow..... 180.
à Munick ..... 180.
à Munſter ..... 180.
à Naples. ..... 180.
à Nimègue. ..... 180.
à Nuremberg. ..... 180.
à Oſnabruck..... 181.
à Paderborn ..... 181.
à Parme. ..... 181.

Pages.

à Peterſbourg..... 181.
à Prague..... 181.
à Preſbourg. ..... 182.
à Ratiſbonne. ..... 182.
à Ravenſtein..... 182.
à Rome..... 182.
à Ruremonde..... 182.
à Saltzbourg..... 183.
à Stockholm. ..... 183.
à Treves..... 283.
à Turin..... 183.
à Varſovie..... 184.
à Veniſe. ..... 184.
à Vienne..... 184.
à Werden..... 184.
à Weſel..... 184.
à Würtzbourg..... 184.
à Zutphen. ..... 184.
Routes & Diſtances depuis COLOGNE..... 640.
de *Cologne* à Aix-la-Chapelle. ..... 640.
à Francfort ſur-le-Mein. 640.
à Paris..... 641.
à Ratiſbonne ..... 641.
à Vienne..... 641.
Routes & Diſtances depuis DUSSELDORP. ..... 242.
de *Duſſeldorp* à Aix-la-Chapelle. ..... 242.
à Amſterdam. ..... 242.
à Anvers..... 242.
à Arenſberg. ..... 243.
à Avignon. ..... 243.
à Bamberg..... 243.
à Berlin. ..... 243.
à Bonn..... 244.
à Breda..... 244.
à Bremen ..... 244.
à Bruxelles. ..... 245.
à Cadix..... 245.
à Caſſel. ..... 245.
à Cleves. ..... 246.
à Coblentz. ..... 247.
à Cologne..... 247.

à

	Pages.
à Conſtantinople	247.
à Coppenhague	247.
à Cracovie	247.
à Dantzick	247.
à Dortmund	248.
à Dreſde	248.
à Duyſbourg	248.
à Embden	248.
à Francfort ſur-le-Mein	248.
à Genes	249.
à Genève	249.
à Gueldres	249.
à Ham	249.
à Hambourg	249.
à Hanover	250.
à la Haye	251.
à Juliers	251.
à Leipſick	251.
à Liége	251.
à Liſbonne	252.
à Londres	252.
à Luxembourg	252.
à Madrid	252.
à Malte	253.
à Manheim	253.
à Mayence	253.
à Mœurs	253.
à Moskow	254.
à Munick	254.
à Munſter	254.
à Naples	255.
à Nuremberg	255.
à Oſnabruck	255.
à Paderborn	255.
à Parme	256.
à Prague	256.
à Preſbourg	257.
à Ratiſbonne	257.
à Recklingshauſen	257.
à Rome	257.
à Saltzbourg	257.
à Stockholm	257.
à Treves	258.
à Turin	258.
à Varſovie	258.
à Veniſe	258.
à Vienne	259.
à Weſel	259.
à Würtzbourg	279.
Routes & Diſtances depuis EMBDEN	430.
d'*Embden* à Aix-la-Chapelle	430.
à Amſterdam	431.
à Anvers	731.
à Arensberg	432.
à Avignon	432.
à Bentheim	432.
à Berlin	432.
à Bonn	432.
à Bremen	433.
à Bruxelles	433.
à Cadix	433.
à Campen	433.
à Carlſtadt	433.
à Caſſel	433.
à Cleves	434.
à Coblentz	434.
à Cœvorden	434.
à Cologne	434.
à Conſtantinople	435.
à Coppenhague	435.
à Cracovie	435.
à Dantzick	435.
à Delmenhorſt	435.
à Diepholt	435.
à Dreſde	435.
à Duſſeldorp	436.
à Ferden	436.
à Francfort ſur-le-Mein	436.
à Franeker	436.
à Genes	436.
à Genève	437.
à Gluckſtadt	437.
à Groningue	437.
à Ham	437.
à Hambourg	437.
à Hamelen	438.
à Hanover	438.
à Harderwick	438.

	Pages.
à Harlingen.	438.
à la Haye.	438.
à Heydelberg.	438.
à Hoya	439.
à Juliers.	439.
à Kiell.	439.
à Leuwarde.	439.
à Leipſick.	439.
à Liége.	439.
à Lingen.	440.
à Lisbonne.	440.
à Londres.	440.
à Lubeck.	440.
à Lunebourg.	440.
à Madrid.	440.
à Malte.	441.
à Mannheim.	441.
à Mayence.	441.
à Minden.	441.
à Moskow.	441.
à Munick.	441.
à Munſter.	442.
à Naples.	442.
à Nimegue.	342.
à Nuremberg.	442.
à Oldenbourg.	443.
à Paderborn.	453.
à Parme.	443.
à Petersbourg (St.).	444.
à Prague.	444.
à Presbourg.	444.
à Ratisbonne.	444.
à Rome.	444.
à Saltzbourg.	444.
à Staveren.	444.
à Stenford.	445.
à Stockholm.	445.
à Stralſund.	445.
à Tecklenbourg.	445.
à Treves.	445.
à Turin.	445.
à Varſovie.	445.
à Veniſe.	446.
à Vienne.	446.
à Weſel.	446.
à Wüttzbourg.	445.
Routes & Diſtances depuis	
FERDEN.	292.
de *Ferden* à Amſterdam.	292.
à Anvers.	292.
à Arenſberg.	293.
à Avignon.	293.
à Aurick.	293.
à Bamberg.	294.
à Bentheim.	295.
à Berlin.	295.
à Bonn.	296.
à Bremen.	296.
à Bremervohrde.	296.
à Brunſwick.	297.
à Bruxelles.	297.
à Bückebourg.	297.
à Cadix.	297.
à Carlſtadt.	298.
à Caſſel.	298.
à Cleves.	298.
à Coblentz.	299.
à Cologne.	299.
à Conſtantinople.	300.
à Coppenhague.	300.
à Cracovie.	300.
à Dantzick.	300.
à Delmenhorſt.	301.
à Diepholt.	301.
à Dreſde.	301.
à Duſſeldorp.	301.
à Eimbeck.	301.
à Embden.	302.
à Erfordt.	302.
à Francfort-ſur-le Mein.	202.
à Genes.	302.
à Geneve.	303.
à Gluckſtadt.	303.
à Gœttingen.	304.
à Goſſlar.	304.
à Gottorp.	304.
à Guſtrow.	304.
à Halberſtadt.	305.
à Ham.	305.
à Hambourg.	305.

Digitized by Google

	Pages.
à Hamelen	305.
à Hanover	305.
à Harbourg	305.
à la Haye	306.
à Hervorden	306.
à Heydelberg	306.
à Hildesheim	306.
à Hoya	306.
à Juliers	306.
à Kiell	307.
à Lawenbourg	307.
à Lemgow	307.
à Leypſick	307.
à Liége	307.
à Lingen	308.
à Liſbonne	308.
à Londres	308.
à Lubeck	308.
à Lunebourg	309.
à Madrid	309.
à Magdebourg	309.
à Malte	309.
à Mannheim	310.
à Mayence	310.
à Minden	310.
à Moskow	310.
à Munick	310.
à Munſter	311.
à Naples	311.
à Nuremberg	311.
à Oldenbourg	312.
à Oſnabruck	312.
à Paderborn	312.
à Parme	313.
à Peterſbourg (St.)	313.
à Prague	313.
à Preſbourg	313.
à Ratiſbonne	313.
à Ratzebourg	314.
à Rome	314.
à Roſtock	314.
à Saltzbourg	314.
à Schleſwick	314.
à Schwerin	315.
à Stade	315.
à Stettin	315.
à Stockholm	315.
à Stralſund	316.
à Trèves	316.
à Turin	316.
à Varſovie	316.
à Veniſe	317.
à Vienne	317.
à Weſel	317.
à Wiſmar	318.
à Wolffenbuttel	318.
à Würtzbourg	318.
à Zell	318.
Routes & Diſtances depuis HAM	556.
de *Ham* à Berlin	556.
à Cleves	556.
à Cologne	556.
à Duſſeldorp	556.
à Francfort ſur-le-Mein	556.
à Minden	556.
à Munſter	557.
à Oſnabruck	557.
à Paderborn	557.
à Paris	557.
à Vienne	558.
à Weſel	558.
Routes & Diſtances depuis HERVORDEN	563.
de *Hervorden* à Berlin	563.
à Francfort ſur-le-Mein	563.
à Paris	563.
à Ratiſbonne	564.
à Vienne	564.
Routes & Diſtances depuis JULIERS	96.
de *Juliers* à Aix-la-Chapelle	96.
à Amſterdam	96.
à Anvers	97.
à Arenberg	97.
à Arenſberg	97.
à Avignon	97.
à Bamberg	98.
à Berlin	98.

	Pages.
à Bonn	99.
à Bremen	99.
à Bruxelles	99.
à Cadix	100.
à Caſſel	100.
à Cleves	100.
à Coblentz	100.
à Conſtantinople	100.
à Coppenhague	101.
à Cracovie	101.
à Dantzick	101.
à Deux-Ponts	101.
à Dreſde	101.
à Duſſeldorp	102.
à Embden	102.
à Franfort-ſur-le-Mein	102.
à Genes	102.
à Genève	102.
à Gueldres	102.
à Ham	102.
à Hambourg	103.
à Hanover	103.
à la Haye	103.
à Heydelberg	103.
à Leipſick	104.
à Liége	104.
à Limbourg	104.
à Liſbonne	104.
à Londres	104.
à Luxembourg	104.
à Madrid	104.
à Malte	105.
à Mannheim	105.
à Mayence	105.
à Moskow	105.
à Munick	105.
à Munſter	105.
à Naples	105.
à Nuremberg	106.
à Oſnabruck	106.
à Paderborn	106.
à Rome	106.
à Peterſbourg	106.
à Prague	107.
à Preſbourg	107.
à Ratiſbonne	107.
à Rome	107.
à Saltzbourg	108.
à Stockholm	108.
à Treves	108.
à Turin	108.
à Varſovie	108.
à Veniſe	108.
à Vienne	109.
à Weſel	109.
à Würtzbourg	109.
Rsutes & Diſtances depuis MINDEN	342.
de *Minden* à Aix-la-Chapelle	342.
à Amſterdam	342.
à Avignon	343.
à Berlin	343.
à Bremen	343.
à Brunſwick	343.
à Bruxelles	344.
à Caſſel	344.
à Cologne	344.
à Conſtantinople	344.
à Coppenhague	345.
à Cracovie	345.
à Dantzick	345.
à Dreſde	345.
à Duſſeldorp	346.
à Embden	346.
à Ferden	347.
à Francfort ſur-le-Mein	347.
à Genes	347.
à Genève	347.
à Hambourg	347.
à Hanover	348.
à Haſtenbeck	349.
à la Haye	349.
à Hildesheim	449.
à Leipſick	349.
à Liége	349.
à Liſbonne	350.
à Londres	350.
à Madrid	350.

Digitized by Google

Pages.

à Malte..... 350.
à Mannheim..... 350.
à Mayence..... 351.
à Moskow..... 351.
à Munden..... 351.
à Munick..... 351.
à Munſter..... 351.
à Naples..... 352.
à Oſnabruck..... 352.
à Paderborn..... 352.
à Parme..... 352.
à Peterſbourg (St.).. 353.
à Prague..... 353.
à Presbourg..... 353.
à Ratisbonne..... 353.
à Rome..... 353.
à Stockholm..... 353.
à Trèves..... 354.
à Turin..... 354.
à Varſovie..... 354.
à Veniſe..... 354.
à Vienne..... 354.
à Weſel..... 354.
à Wolffenbuttel..... 354.
à Zell..... 355.

Routes & Diſtances depuis MOEURS..... 527.
de *Mœurs* à Cleves..... 527.
à Cologne..... 527.
à Francfort ſur-le-Mein 527.
à Paris..... 527.
à Vienne..... 527.

Routes & Diſtances depuis NASSAU..... 522.
de *Naſſau* à Cologne..... 522.
à Francfort ſur-le-Mein 522.
à Lyon..... 522.
à Mayence..... 523.
à Paris..... 523.
à Ratisbonne..... 523.
à Vienne..... 523.

Routes & Diſtances depuis OLDENBOURG..... 572.
D'*Oldenbourg* à Coppenhague..... 572.

Pages.

à Francfort ſur-le-Mein. 572.
à Paris..... 572.
à Ratisbonne..... 572.
à Vienne..... 573.

Routes & Diſtances depuis les principales Villes de la France juſqu'à Cleves.. 185.
juſqu'à Duſſeldorp..... 260.
juſqu'à Embden..... 447.
juſqu'à Ferden..... 319.
juſqu'à Juliers..... 110.
juſqu'à Minden..... 355.
d'*Aix* à Cleves..... 185.
à Duſſeldorp..... 260.
à Embden..... 447.
à Ferden..... 319.
à Juliers..... 110.
à Minden..... 355.
d'*Amiens* à Cleves..... 185.
à Duſſeldorp..... 260.
à Embden..... 447.
à Ferden..... 319.
à Juliers..... 110.
à Minden..... 355.
de *Beſançon* à Cleves..... 185.
à Duſſeldorp..... 260.
à Embden..... 447.
à Ferden..... 319.
à Juliers..... 110.
à Minden..... 355.
de *Bordeaux* à Cleves..... 185.
à Duſſeldorp..... 261.
à Embden..... 447.
à Ferden..... 319.
à Juliers..... 110.
à Minden..... 355.
de *Caën* à Cleves..... 185.
à Duſſeldorp..... 261.
à Embden..... 447.
à Ferden..... 320.
à Juliers..... 110.
à Minden..... 356.
de *Dijon* à Cleves..... 186.
à Duſſeldorp..... 261.
à Embden..... 447.

Digitized by Google

	Pages.
à Ferden	320.
à Juliers	110.
à Minden	356.
de *Douay* à Cleves	186.
à Dusseldorp	261.
à Embden	448.
à Ferden	320.
à Juliers	111.
à Minden	356.
de *Grenoble* à Cleves	186.
à Dusseldorp	262.
à Embden	448.
à Ferden	320.
à Juliers	111.
à Minden	356.
de *Lille* a Cleves	186.
à Dusseldorp	262.
à Embden	348.
à Ferden	321.
à Juliers	111.
à Minden	356.
de *Lyon* à Arensberg	503.
à Cleves	186.
à Dusseldorp	262.
à Embden	448.
à Ferden	321.
à Juliers	111.
à Minden	356.
à Nassau	522.
de *Marseille* à Arensberg	503.
à Cleves	586.
à Dusseldorp	262.
à Embden	448.
à Ferden	321.
à Juliers	111.
à Minden	356.
de *Metz* à Arensberg	505.
à Dusseldorp	262.
à Embden	448.
à Ferden	321.
à Juliers	111.
à Minden	356.
de *Montauban* à Cleves	187.
à Juliers	111.
de *Montpellier* à Cleves	187.
à Dusseldorp	263.
à Embden	448.
à Ferden	322.
à Juliers	112.
à Minden	357.
de *Nantes* à Cleves	187.
à Dusseldorp	263.
à Embden	449.
à Ferden	322.
à Juliers	112.
à Minden	357.
De *Paris* à Arensberg	505.
à Cleves	187.
à Dusseldorp	263.
à Embden	449.
à Ferden	322.
à Ham	557.
à Hervorden	563.
à Juliers	112.
à Lippstadt	599.
à Minden	357.
à Mœurs	527.
à Nassau	523.
à Oldenbourg	572.
à Pyrmont	585.
de *Pau* à Cleves	187.
à Dusseldorp	263.
à Embden	449.
à Ferden	322.
à Juliers	113.
à Minden	357.
de *Perpignan* à Cleves	187.
à Dusseldorp	264.
à Embden	449.
à Ferden	323.
à Juliers	113.
de *Rouen* à Cleves	187.
à Dusseldorp	264.
à Embden	449.
à Ferden	323.
à Juliers	113.
à Minden	357.
De *Strasbourg* à Arensberg	507.
à Cleves	188.
à Dusseldorp	264.

Digitized by Google

	Pages.
à Embden.	450.
à Ferden.	323.
à Juliers.	113.
à Minden.	357.
de *Toulouſe* à Cleves	188.
à Duſſeldorp.	264.
à Embden.	450.
à Ferden.	323.
à Juliers	113.
à Minden.	358.
Runckel, *Comté*.	630.
Ruſpe.	496.

S.

Saint-Corneille.	78.
Saint-Heerenberg.	606.
Sainte-Marguerite.	340.
Saarſtede.	335.
Saffenbourg.	633.
Salm, *Comté*.	631.
Salm, (*Comtes de*).. 604 &	631.
Saltus-Teutoburgenſis.	151.
Sandhorſt.	418.
Santen.	156.
Sauerland.	461.
Saxenhagen.	592.
Sayn, *Comté*.	564.
Schadeck, *Seigneurie*.	632.
Schauenbourg, *Comté*.	589.
Schaumbourg, *Comté*.	602.
Schermbeck.	156.
Schieder.	598.
Schildeſche.	562.
Schlederen, *riviere*.	456.
Schleyden, *Comté*.	632.
Schlipruden.	496.
Schluſſelbourg, *Bailliage*.	333.
Schluſſelbourg.	341.
Schmalena, *riviere*.	457.
Schoeller, *Bailliage*.	201.
Schœller.	235.
Schwanenbourg	156.
Severn.	341.
Sieg, *Riviere*. 192 &	518.

	Pages.
Siegberg.	235.
Siegen, *Comté*.	518.
Siſeka, *riviere*.	534.
Sittard, *Bailliage*.	36.
Sittard.	86.
Soeſt.	553.
Soeſte, *riviere*.	363.
Sohlingen, *Bailliage*.	201.
Sohlingen.	235.
Sonſbeeck.	157.
Sparenberg.	562.
Spick.	235.
Spicker-Oëg, *Iſle*.	418.
Spiegelberg, *Comté*.. 520 &	601.
Stadt-Berg, *Bailliage*.	461.
Stadt-Berg.	496.
Stadthagen.	598.
Staple (*Droit de*) ce que c'eſt.	332.
Stedesdorff.	419.
Steinbach, *Bailliage*.	201.
Steinbach.	235.
Steinberg	157.
Steinfurth, *Comté*.	582.
Steinhude.	598.
Stephanſweerdt.	86.
Sternberg.	597.
Stickelkamp.	377.
Stickhauſen, *Bailliage*.	377.
Stickhauſen.	419.
Stormede.	496.
Stromberg, *Bourgraviat*.	528.
Stronderbach, *riviere*.	192.
Styrum (*Comtes de*).. 611 &	634.
Styrum.	236.
Suchtelen.	86.
Suder-Land.	461.
Suler, *riviere*.	192.
Sunderen.	496.
Surland.	461.
Susteren.	86.
Swelm.	534.
Swiert.	553.
Syntzig, *Bailliage*.	36.
Syntzig.	86.

Digitized by Google

T. Pages.

Table Topographique du Duché
ché de Berg. ..... 207.
du Duché de Cleves .... 132.
du Duché d Ferden. ... 277.
du Duché de Juliers .... 44.
des Enclaves de Juliers. . 72.
du Comté de la Marck... 538.
*de la Princ. d'*Ooſt-Friſe. 379.
du Duché de Weſtphalie. 462.
Tecklenbourg, *Comté*. .... 580.
Tems du Lever & du Coucher
du Soleil à Cleves..... 164.
à Duſſeldorp..... 241.
à Embden..... 429.
à Ferden..... 291.
à Juliers..... 94.
Till. . ..... 157.
Tomberg, *Bailliage*. ..... 37.
Tomberg. ..... 87.
Traité de Dortmund..... 10.
de Duyſbourg. ..... 10.
Treit, *riviere*..... 5.
Tuddert. ..... 87.

V.

Valendar..... 565.
Ublaten..... 236.
Uden..... 157.
Vechte, *riviere*..... 578.
Vehlen, *Comté*..... 634.
Vehrden, *Duché*..... 265.
Vehrden, *Ville*..... 287.
Verdenbroick. . ..... 157.
Vernich..... 87.
Uſſlen. ..... 341.
Uflen. . ..... 597.
Vindeck, *Bailliage*. . ..... 202.
Vindeck. ..... 236.
Virmont (*Comtes de*) 609 & 635.
Vittem, *Comté*..... 624.
Vittem, *Comté*..... 554.
Ulendahl. ..... 598.
Ulrique-Eléonor, *Reine de*

Pages.

Suede..... 274.
Unna..... 553.
Volckmarſen, *Bailliage*.... 451.
Volckmarſen..... 496.
Volmme, *rivi re*. ..... 534.
Upſtallboom. .. .. 419.
Urmund..... 87.
Uſingen, *Comté*. . ..... 514.
Vurle, *riviere*.. ..... 575.

W.

Wahal, *riviere*. . ..... 118.
Waldenbourg. ..... 461.
Waldenbourg..... 497.
Waldpott, (*Comtes de*)..... 605.
Warſten. ..... 497.
Warth. ..... 236.
Waſſenberg, *Bailliage*..... 37.
Waſſenberg..... 87.
Weckebach, *riviere*.. ..... 6.
Wedekindſtein. ..... 341.
Wedighauſen. ..... 497.
Wéerdoël. ..... 554.
Wées. ..... 160.
Wehner, *Bailliage*..... 377.
Wehner. ..... 419.
Wehra, *riviere*. ..... 559.
Weilbach, *riviere*..... 516.
Weilbourg, *Comté*. ..... 516.
Weilbaden, *Comté*..... 514.
Weiſweiler..... 88.
Weitenhauſen, *Bailliage*... 517.
Welder..... 341.
Wenne, *riviere*. ..... 363.
Werll, *Bailliage*..... 461.
Werll. . ..... 497.
Werm, *riviere*. . ..... 6.
Wermerskirchen. ..... 236.
Werther.. . ..... 562.
Weſel..... 157.
Weſer, *riviere*. 268, 327 & 559.
Weſtermarſch. ..... 377.
Weſteronder, *riviere*..... 363.
Weſter-Waldt. . ..... 511.

Wepſtphalie,

	Pages.
Weſtphalie, *Duché*.....	410.
Wettéravie	516.
Weze.....	160.
Wickeradt, *Seigneurie*.	636.
Wickeradt.....	88.
Widdelſweer.	372.
Wied, *Comté*	566.
Wiedenſal.....	341.
Wildenbourg, *Seigneurie*....	636.
Wildenbourg.	236.
Wilhelmſtein, *Bailliage*. ...	37.
Wilhelmſtein.....	88.
Windeck, *Bailliage*.....	202.
Windeck.....	236.
Windheim.	341.
Winnenberg.	593.
Winterberg.	497.
Wiſbaden, *Comté*.....	514.
Wittem.....	554.
Wittenfeld.....	597.
Wittenhauſen, *Bailliage*. ..	517.
Wittenhorſt.	160.
Wittersheim.	342.
Wittmund, *Bailliage*.....	378.
Wittmund..	419.
Wolthuſen.....	378.
Wolthuſen.	419.
Worm, *riviere*.	6.
Wumme, *riviere*.....	268.
Wüpper, *riviere*. ... 193 &	534.
Wüpperfurth.	236.

X.

o. o. o.

Y.

Yſelbourg.....	160.
Yſſel, *riviere*. ..... 118 &	604.

Z.

Zafel.....	7.
Zevenaer ou Zeventer.....	160.
Zulch.	88.

Fin de la Table des Matieres.

Digitized by Google

LIVRES NOUVEAUX

Chez le même Libraire.

ARRESTS notables de différens Tribunaux. Rec. par Angeard, 2 *vol fol.* . . 40 l.

Annonces Dominicales ; *suite de l'introduction au S. Miniſtere*, par M. l'Abbé de Mangin, 3 *vol.* 12. 1757. . . . 7 l. 10 ſ.

Bibliotheque des Gens de Cour, par Gayot de Pitaval, *vol.* 12. . . . . 18 l.

Cuiſinier (le) inſtruit, de la connoiſſance des animaux, de la maniere de les préparer & & de les ſervir, avec un Traité de l'Office, 2 *vol.* 12. 1758. . . . . 5 l.

Dictionnaire (le) du Tems pour l'intelligence des Nouvelles de la Guerre, nouv. édition, augmentée de ce qui regarde l'Allemagne, 8°. . . . . 4 l. 10 ſ.

—Mytho Hermétique pour l'explication des Allégories, Enigmes, Termes Barbares des Philoſophes, &c. par D. Pernety, Benedictin, 8°. 1758. . . . 4 l. 10 ſ.

—Portatif de Peinture, Sculpture & Gravûre, par le même, 8°. 1757. *fig.* . . 5 l.

Eſſais & Obſervations Littéraires de la Société d'Edimbourg, traduites par M. Demours, 12. 1758. *fig.* . . . 3 l.

Fables (les) Egyptiennes & Grecques, dé-

voilées & éclaircies par D. Pernety, 2 *vol.* 8°. 1758. . . . . 9 l.

Géographe (le) Manuel, par M. l'Abbé Expilly, *nouv. édition in* 24. . . . 2 l. 10 s.

Hiſtoire de France, par le P. Daniel, nouvelle édition augmentée par le P. Griffet, 17 *vol. in*-4°. . . . . 130 l.

—de Louis XIII. par le même P. Griffet, 3 *vol. in* 4°. *ſéparément* . . . 36 l.

—de Louis XIII. par le Vaſſor, *nouvelle édition*, 7 *vol. in*-4°. . . . . 72 l.

—Naturelle du Sénégal, par M. Adanſon, 4°. *figures*, *l'on ſouſcript pour ce Livre*. . .

Lettre ſur la maladie de la Goutte, par M. Loubet, 12. 1758. . . . 2 l. 10 s.

Mémoires du Maréchal de Tourville, 3 *vol.* 12. 1758. . . . . 7 l. 10 s.

—du Maréchal de Villars, 3 *vol.* 12. 1758. 7 l. 10 s.

Oeuvres de Bachaumon & Chapelle, avec le Voyage, 12. . . . . 2 l. 10 s.

—de Des Touches, nouvelle édition conforme à celle du Louvre, 10 *vol.* 12 1758. 20 l.

—de la Motte 11 *vol.* 12. . . . 30 l.

—de Regnard 4 *vol.* 12. 1758. . . 9 l.

Refléxions ſur la Phyſique Moderne, &c. *in*-12. 1757. . . . . 2 l.

—ſur les Grands Hommes morts en plaiſantant, 12. 1758. . . . . 2 l.

Rhétorique Françoiſe à l'uſage des jeunes Demoiſelles, 12. . . . . 2 l. 10 s.

Traité des Matieres Criminelles, par de la Combe, 4°. 1758. . . . . 12 l.

Digitized by Google



Digitized by Google

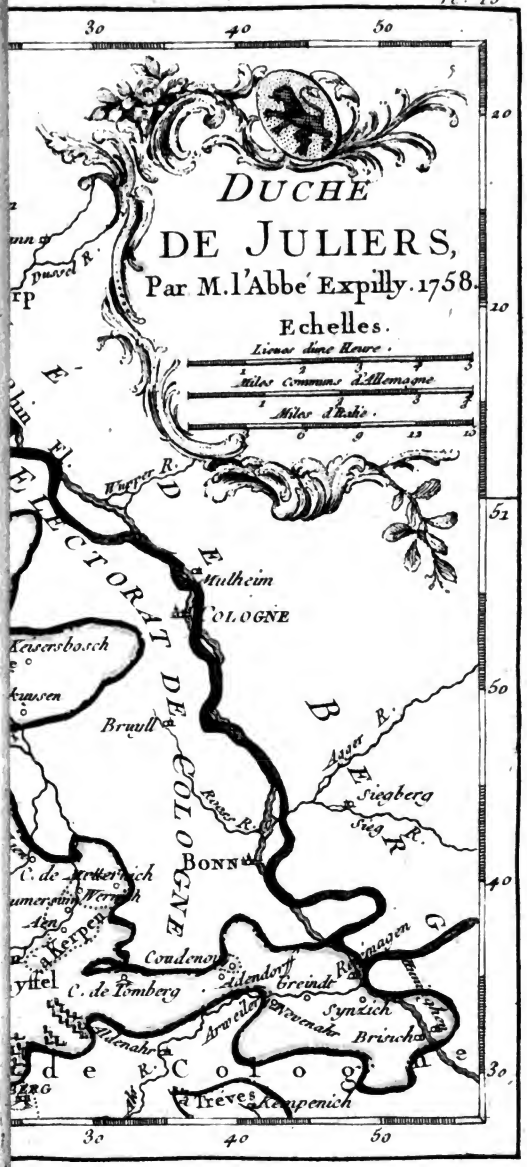
DUCHE
DE JULIERS,
Par M. l'Abbé Expilly. 1758.
Echelles.
Lieues d'une Heure.
Miles Communs d'Allemagne
Miles d'Italie.
ELECTORAT DE COLOGNE
Mulheim
COLOGNE
Keisersbosch
Bruyll
Bonn
Siegberg
Sieg R.
Agger R.
Reuss R.
Wupper R.
Coudenou
Adendorff
Greindt
Synzich
Brisich
Nevenahr
Arweiler
Aldenahr
Treves
Kempenich
C. de Tomberg
Kerpen
Aen
Wernich
Aggen
Pussel R.
30
40
50
20
10
51
50
40
30

Digitized by Google

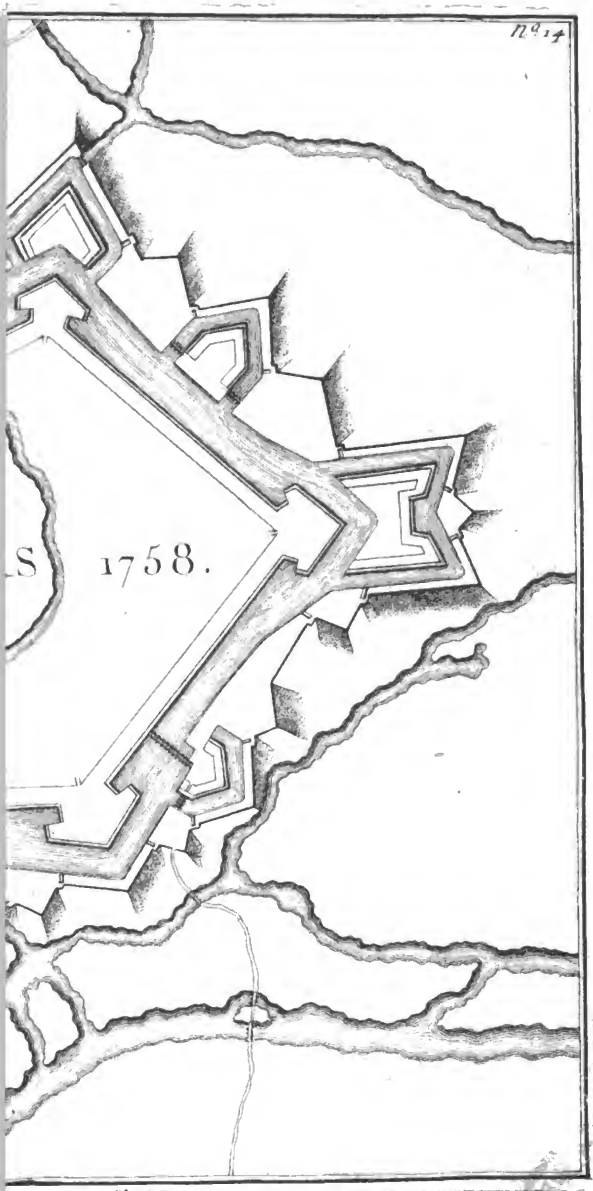

Digitized by Google

Digitized by Google

EVÊCHÉ DE MUNSTER
Gehmen
Bæckholt
Ag R.
Marienvrede
Doeringen
Essel R.
Raesvelt
Zeegreg R.
Alt Schermbeck
Mariendael
Schermbeck
Rott
Drevenich
Lippe R.
Dorsten
Kruydenberg
Heins
Am Velum
Comté de Recklinghausen
Bruieres de Wesel
Munne R.
Meren
Dingslaken
Boer
Walsheim
Moer
Orsoy
Holt
Oosterfelt
Elpe R.
Hamerbeck
Velvelt
Emser R.
Roeroot
Styrum Cte
Roer R.
Essen
COMTÉ DE LA MARCK
Duyllingen
DUCHÉ DE BERG
Ingeroort
10
20
30
52
50
40
30

Digitized by Google

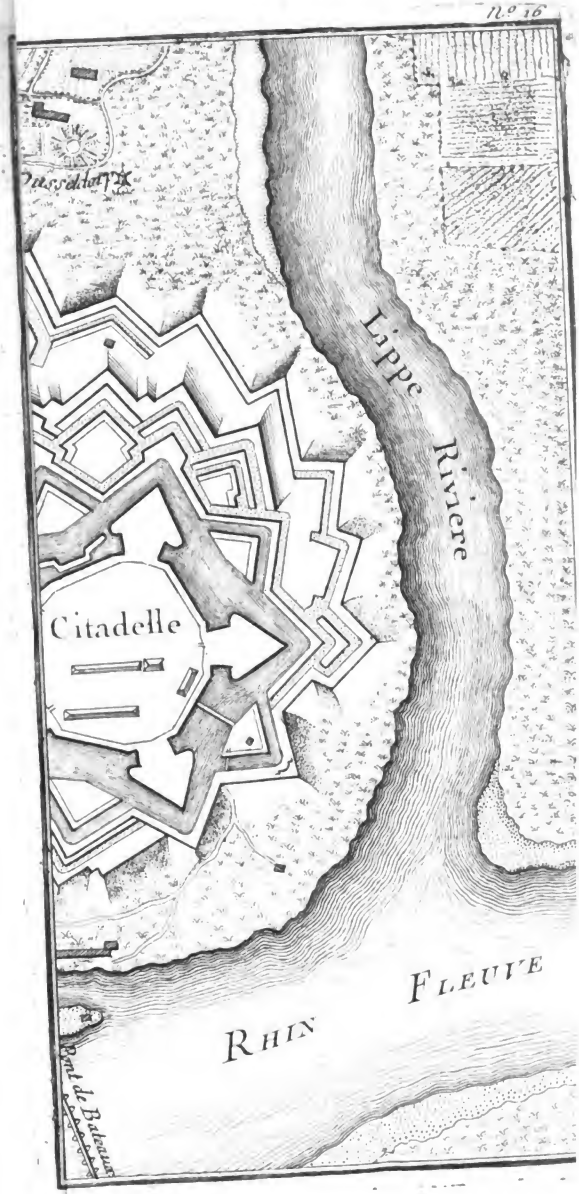
N.° 16
Lippe
Riviere
Citadelle
FLEUVE
RHIN
Pont de Bateaux

Digitized by Google

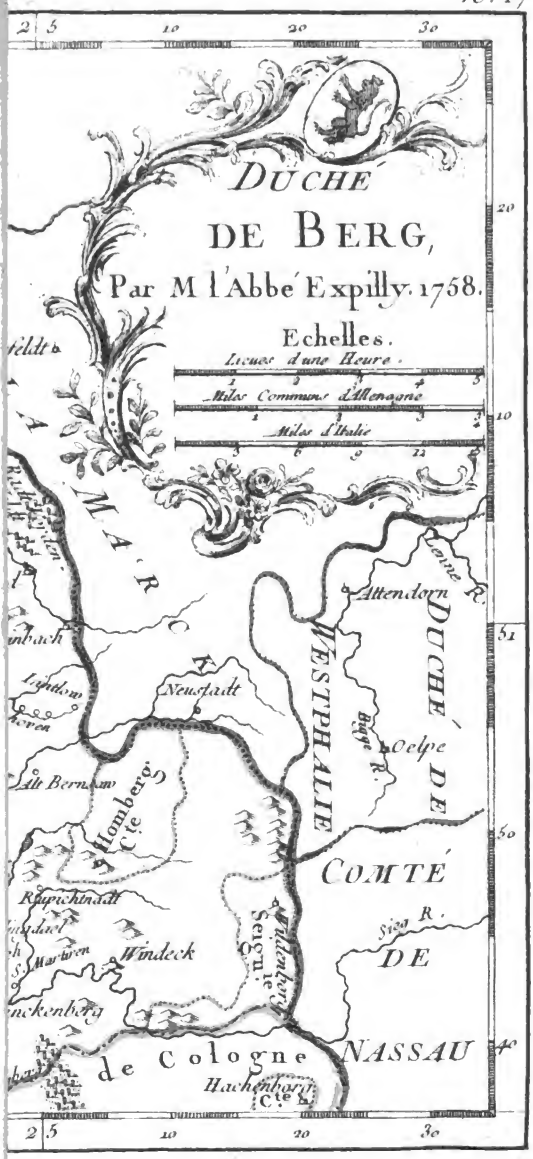

Digitized by Google

Digitized by Google

Digitized by Google

Digitized by Google

20
30
40
50
Wangerooge
Wangerooge
Weser Fl.
Wilhelmshaven
Grashaus
Horn
Jade R.
SEIGNEURIE
Wanger Land
Hoeck
DE
Kniphausen
Seigneurie d
Jever
Witmundt
Accum
JEVER
Weher
Ostfrigen
Wyseder Meer
Godens
Brack
Fridebourg
Dam
Dangast
Ldrlegast
Remels
COMTE D'OLDENBOURG
PRINCIPAUTE
D'OOST-FRISE,
Par M.l'Abbé Expilly. 1758.
Echelles.
Lieues d'une Heure.
Milles Communs d'Allemagne.
Milles d'Italie.
53

Digitized by Google

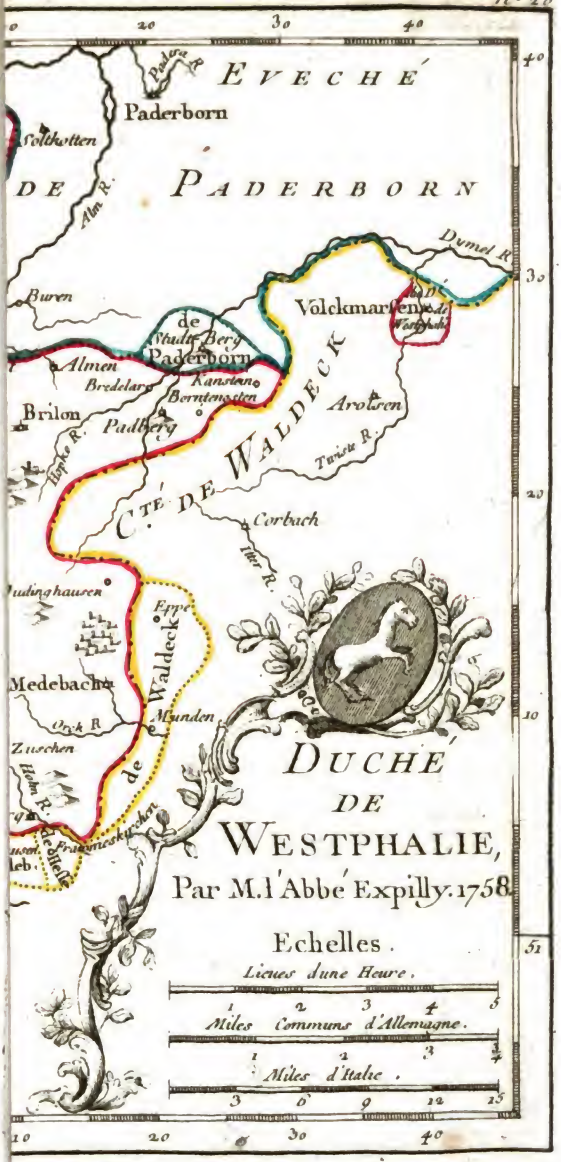

Digitized by Google

Digitized by Google

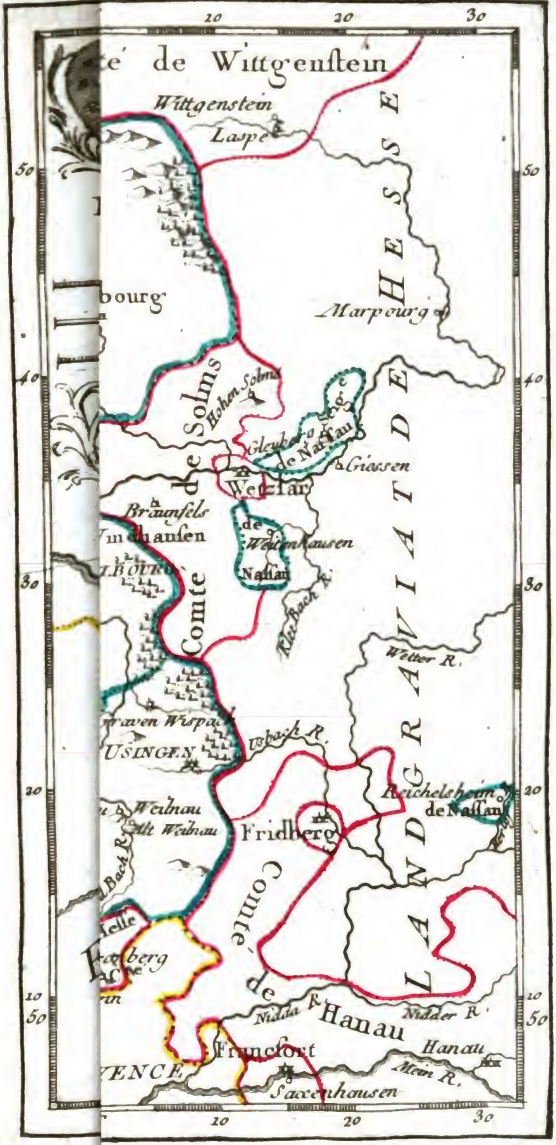

Digitized by Google

Digitized by Google

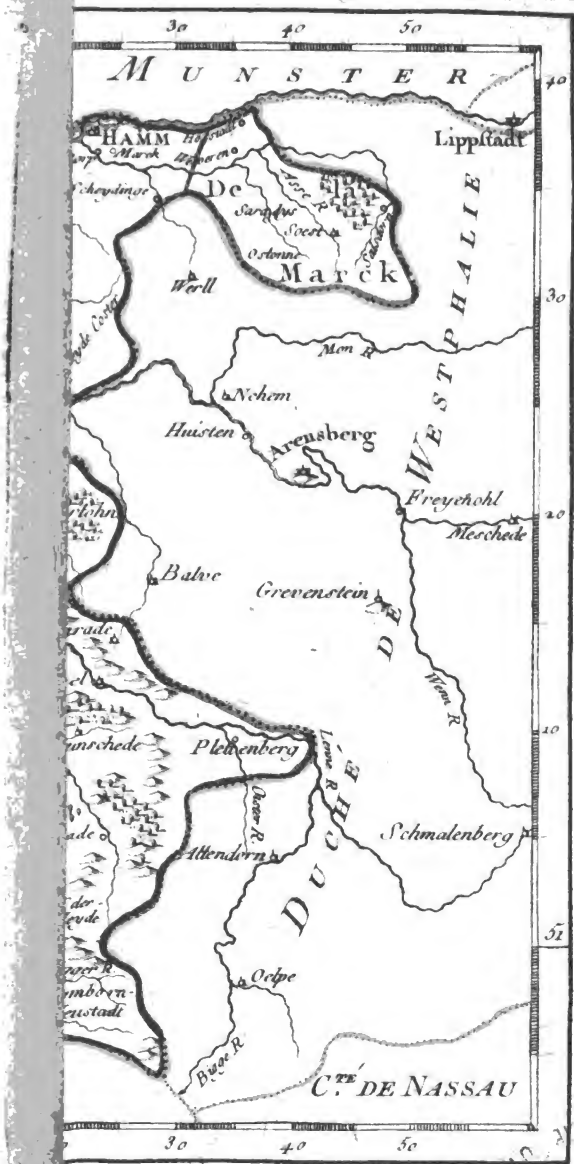

OTECA DE FILOS

Digitized by Google

Digitized by Google

Digitized by Google

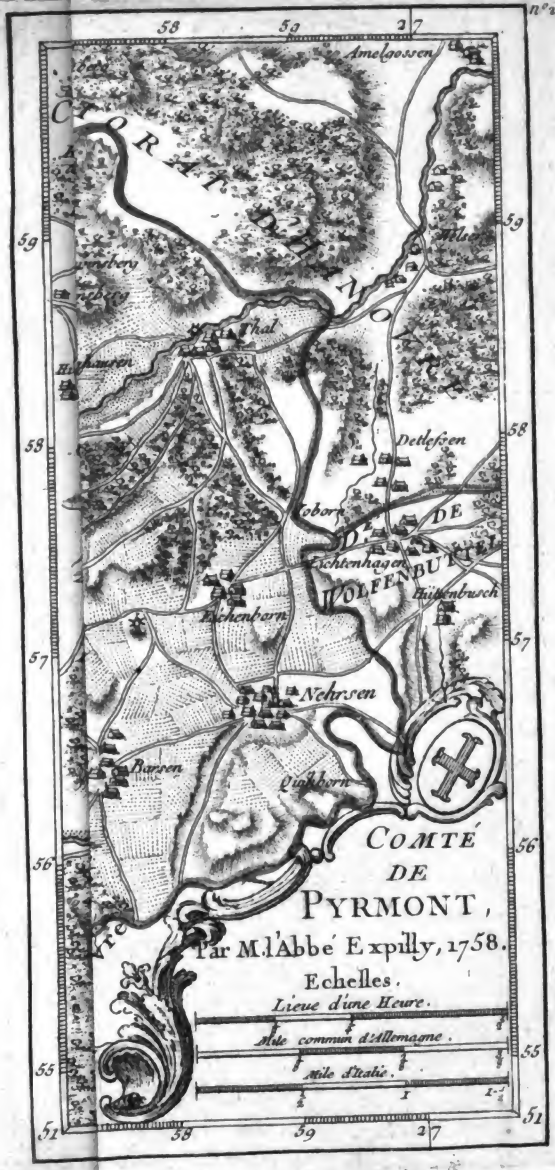
n° 24
58
59
27
Amelgossen
Thal
Detlessen
Coborn
Lichtenhagen
Hüttenbusch
Eschenborn
Nehrsen
Barsen
Quikborn
COMTÉ
DE
PYRMONT,
Par M. l'Abbé Expilly, 1758.
Echelles.
Lieue d'une Heure.
Mile commun d'Allemagne.
Mile d'Italie.
55
56
57
58
59
51

Digitized by Google

Digitized by Google